



**КОМИТЕТ ПО ОХРАНЕ И ИСПОЛЬЗОВАНИЮ ОБЪЕКТОВ КУЛЬТУРНОГО
НАСЛЕДИЯ РЕСПУБЛИКИ СЕВЕРНАЯ ОСЕТИЯ-АЛАНИЯ**

П Р И К А З

«18» января 2023г.

№ 4

г. Владикавказ

**Об утверждении предмета охраны
объекта культурного наследия регионального значения «Сторожевая башня
Мамитова Аузби», входящего в состав объекта культурного наследия
регионального значения «Комплекс оборонительных сооружений, средние
века: остатки Зарамагского форта, сторожевая башня Дзоциева Барко,
сторожевая башня Мамитова Аузби», расположенного по адресу:
Республика Северная Осетия-Алания, Алагирский район, с.с. Н. Зарамаг и
В. Зарамаг**

Руководствуясь Федеральным законом от 25 июня 2002 года № 73-ФЗ «Об объектах культурного наследия (памятниках истории и культуры) народов Российской Федерации» и Законом Республики Северная Осетия-Алания от 24 августа 2005 года № 53-РЗ «О сохранении, использовании и государственной охране объектов культурного наследия (памятников истории и культуры) народа Республики Северная Осетия-Алания», приказываю:

1. Утвердить предмет охраны объекта культурного наследия регионального значения «Сторожевая башня Мамитова Аузби», входящего в состав объекта культурного наследия регионального значения «Комплекс оборонительных сооружений, средние века: остатки Зарамагского форта, сторожевая башня Дзоциева Барко, сторожевая башня Мамитова Аузби», расположенного по адресу: Республика Северная Осетия-Алания, Алагирский район, с.с. Н. Зарамаг и В. Зарамаг, согласно приложению 1.

2. Контроль исполнения настоящего приказа оставляю за собой.

Председатель Комитета

А. Галуев

Администрация Главы РСО-Алания и
Правительства РСО-Алания
ЗАРЕГИСТРИРОВАНО

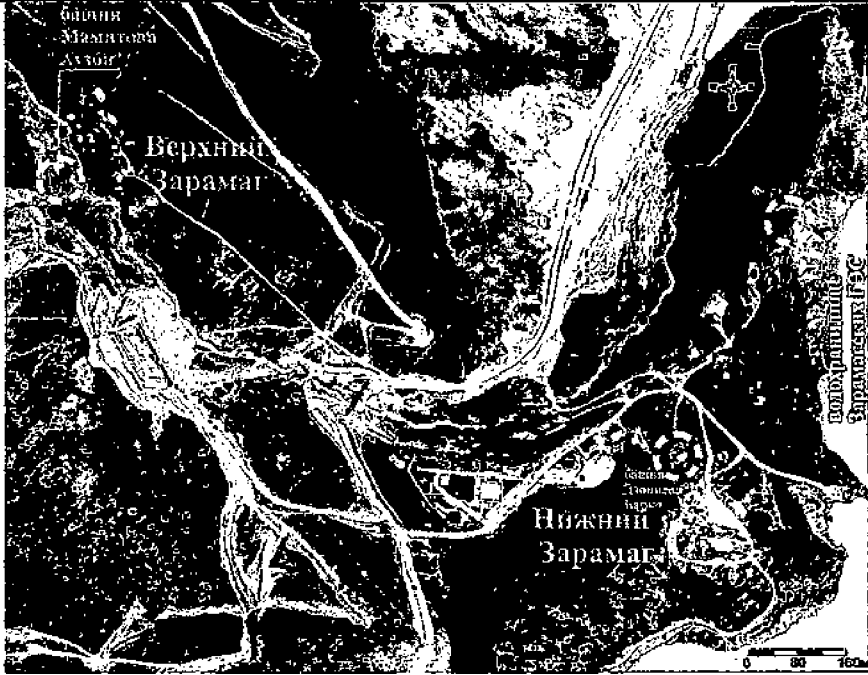
20 / 01 / 2023.

№ 0008-23-2


Предмет охраны

объекта культурного наследия регионального значения «Сторожевая башня Мамитова Аузби», входящего в состав объекта культурного наследия регионального значения «Комплекс оборонительных сооружений, средние века: остатки Зарамагского форта, сторожевая башня Дзоциева Барко, сторожевая башня Мамитова Аузби», расположенного по адресу: Республика Северная Осетия-Алания, Алагирский район, с.с. Н. Зарамаг и В. Зарамаг

Предметом охраны объекта культурного наследия регионального значения «Сторожевая башня Мамитова Аузби», расположенного по адресу: Республика Северная Осетия-Алания, Алагирский район, с.с. Н. Зарамаг и В. Зарамаг, являются:

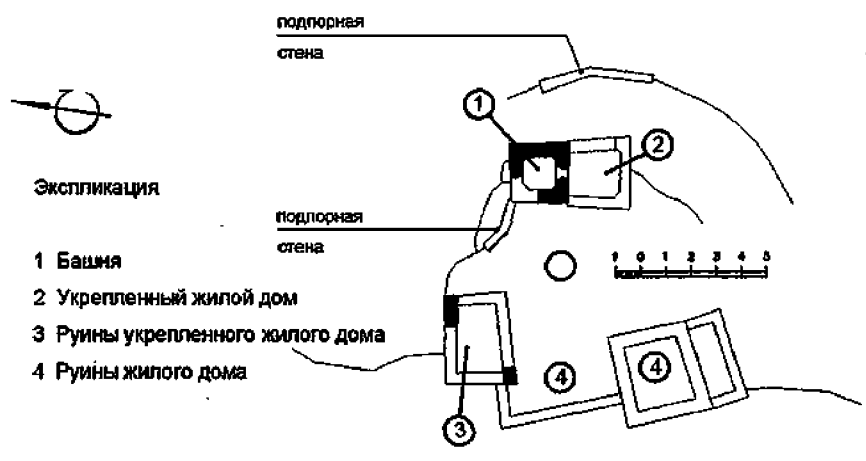

№ п/п	Элементы предмета охраны	Фотография
1.	Место расположения башни в планировочной структуре селения	

2. Градостроительная значимость
Памятника как вертикальной доминанты, стратегически важной точки обзора подходов к селению со стороны верховья ущелья и Зарамагской котловины и пространственного ориентира в структуре застройки селения.



Вид с юго-востока

3. Участок, его историческая застройка (границы, состав застройки и элементов благоустройства), рельеф территории.



4. Археологический подъемный материал в границах территории памятника.


Расположенные под дерновым слоем пласты грунтов, образовавшиеся в процессе жизнедеятельности человека и содержащие в себе недвижимые остатки и предметы материальной культуры:

а) полностью или частично скрытые в земле остатки и фрагменты хозяйственных, производственных, ритуальных и иных сооружений; б) полностью или частично скрытые в земле либо находящиеся на ее поверхности целые, либо фрагментированные предметы, изготовленные из глины, камня, кости, стекла, металлов и иных материалов, в том числе остеологического материала.



Вид с северо-востока

5. Силуэтная характеристика объекта и его связь с природной средой – лаконичный по формам объем многоярусного сооружения, органично вписан в ландшафт.

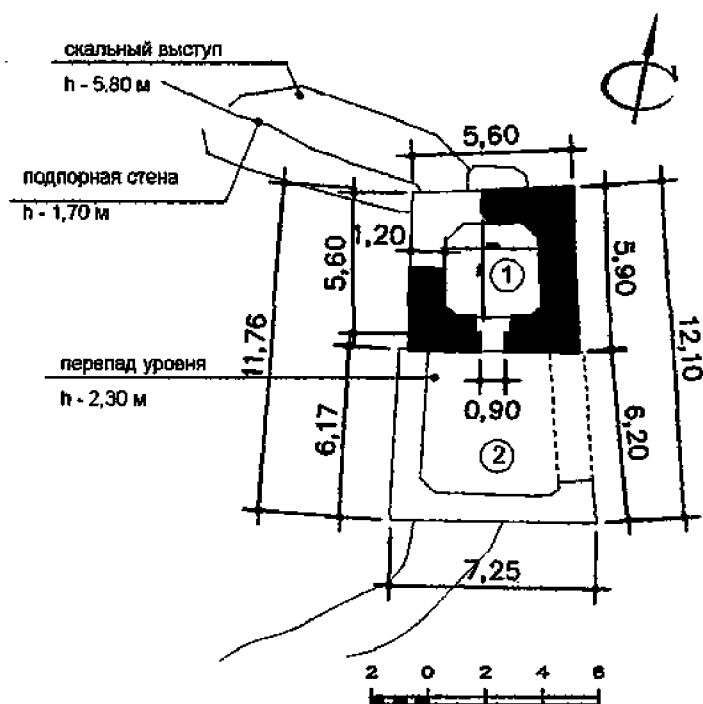


Вид с северо-востока




Вид с востока

6. Основные габариты (в том числе толщина стен):
 башня четырехугольная в плане (5,90 x 5,60 м), силуэт сужается кверху. Высота сооружения достигает 7-6,30 м. Толщина стен 1,20 м. Внутренние габариты камеры башни: 3,40x3,40 м.



7.

Сохранившиеся
конструкции башни
и других строений,
их конфигурация,
материал.




Вид с востока



Вид с севера.



Вид с запада.



Южный пристрой (жилой дом). Вид с северо-запада



Руины укрепленного жилого дома. Вид с востока.


8. Входной проем, его расположение, размеры, форма, конструкция. Вход в башню устроен в южной стене в уровне второго яруса. Внешняя ширина проема 0,90 м, внутренняя 1,30 м, высота 1,4 м. Входной проем перекрыт ложной



аркой, выложенной из подтесанных камней. "Замком" арки служит особо обточенный каменный блок известняка. В основании проема блок из сланца толщиной 0,25-0,30 м. Под блоком зафиксированы два гнезда для опорных балок входной площадки башни.



9. Деревянный брус, фрагмент дверной рамы в нижней части проема. В брусе вырублены два поперечных паза, по краям основания вертикальных стоек рамы.




Вид с юго-востока

10. Материал, из которого построена башня, – природный камень (цветовая гамма - серый, коричневый)



Вид с юга

11.	Характер кладки - бутовая, с хаотичной перевязкой швов	
-----	--	---

Сведения, составляющие описание предмета охраны, могут быть уточнены и дополнены в результате последующих историко-архивных, археологических и научных изысканий.