



**КОМИТЕТ ПО ОХРАНЕ И ИСПОЛЬЗОВАНИЮ ОБЪЕКТОВ КУЛЬТУРНОГО
НАСЛЕДИЯ РЕСПУБЛИКИ СЕВЕРНАЯ ОСЕТИЯ-АЛАНИЯ**

П Р И К А З

« 8 » декабря 2022г.

№ 243

г. Владикавказ

**Об утверждении предмета охраны
объекта культурного наследия регионального значения «Святылище
Камцхойы-Майрам», расположенного по адресу: Республика Северная
Осетия-Алания, Алагирский район, с. Камсхо**

Руководствуясь Федеральным законом от 25 июня 2002 года № 73-ФЗ «Об объектах культурного наследия (памятниках истории и культуры) народов Российской Федерации» и Законом Республики Северная Осетия-Алания от 24 августа 2005 года № 53-РЗ «О сохранении, использовании и государственной охране объектов культурного наследия (памятников истории и культуры) народа Республики Северная Осетия-Алания», приказываю:


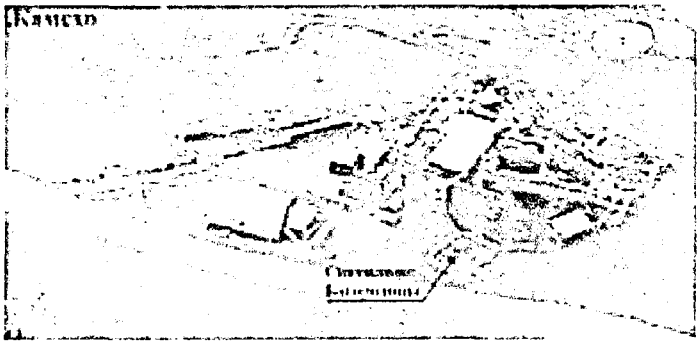
1. Утвердить предмет охраны объекта культурного наследия регионального значения «Святылище Камцхойы-Майрам», расположенного по адресу: Республика Северная Осетия-Алания, Алагирский район, с. Камсхо, согласно приложению 1.
2. Контроль исполнения настоящего приказа оставляю за собой.


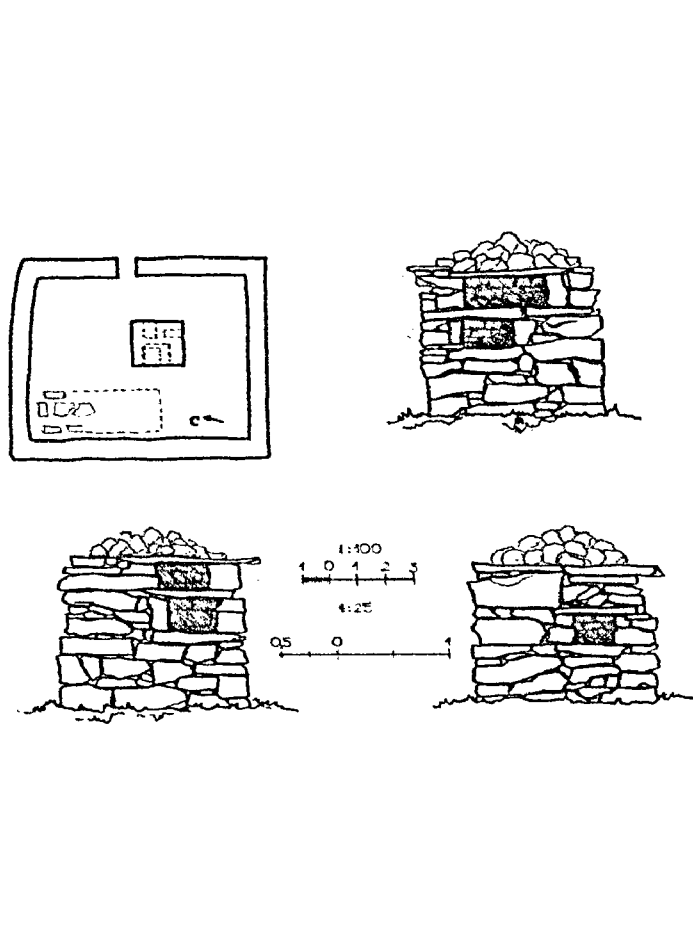
Председатель Комитета




А. Галуев




Предмет охраны
объекта культурного наследия регионального значения «Святылище
Камцхойы-Майрам», расположенного по адресу: Республика Северная Осетия-
Алания, Алагирский район, с. Камсхо


Предметом охраны объекта культурного наследия регионального значения «Святылище Камцхойы-Майрам», расположенного по адресу: Республика Северная Осетия-Алания, Алагирский район, с. Камсхо, являются:

№ п/п	Виды предмета охраны	Элементы предмета охраны	Фотографии
1.	Место расположения святылища:	Святылище находится в юго-западном квартале селения, составляет его северо-западную оконечность. Кварталы расположены в 180 м друг от друга, на левом берегу р. Мамисондон, на спускающейся к реке наклонной террасе. Географические координаты WGS-84: N 42°39'42,5"; E 43°50'21,5";	
2.	Композиционная значимость в структуре застройки селения	Святылище расположено почти вплотную к жилым строениям селения, одно из трех святылищ с. Камсхо и его окрестностей:	

3.	Силуэтная характеристика объекта и природной среды:		
4.	Типологические характеристики строения:	<p>Подпрямоугольное в плане святилище перекрыто сланцевыми плитами, нависающими на 0,17 м над стенами, поверх сложены белые камни (кварц). Святилище обнесено невысокой прямоугольной в плане каменной оградой. Святилище несколько смещено к северо-восточному углу ограды. Ниши имеются в трех гранях святилища: по две ниши с запада и юга, одна – с востока. В пределах каменной ограды, в северо-западном углу, уложена массивная каменная плита, от нее вдоль западной стороны ограды уложены камни и узкий деревянный настил.</p>	

5.	Основные габариты святилища:	Святилище в плане подпрямоугольное, размерами в плане 1,6 x 1,5 (м). Высота от уровня земли до сланцевого перекрытия – 1,5 м, общая высота – 1,9 м;	
6.	Размеры и расположение ниш:	С западной стороны на высотах 0,77 и 1,12 (м) от земли – две ниши, одна над другой, со смещением относительно вертикальной оси. Верхняя ниша смещена вправо, ее ширина 57 см, высота 32 см, глубина 56 см. Нижняя ниша смещена влево, ее ширина 37 см, высота 24 см, глубина 63 см;	
		С южной стороны на высотах 0,85 и 1,28 (м) от земли – две ниши, одна над другой, со смещением к правому углу: верхняя ниша высотой 19 см, шириной 33 см и глубиной 67 см; нижняя – высотой 35 см и шириной 35 см;	

		<p>С восточной стороны на высоте 0,78 м от земли ближе к правому углу – ниша шириной 33 см, высотой 36 см и глубиной 68 см;</p>	
7.	<p>Материал, из которого сложено святилище, характер кладки:</p>	<p>Сложено насухо из сланцевых, гранитных и известняковых необработанных блоков, ломаного пластинчатого сланца. Кладка бутовая с хаотичной перевязкой швов;</p>	
8.	<p>Каменная ограда:</p>	<p>Ограда сложена насухо из сланцевых, гранитных и известняковых необработанных блоков, булыги и ломаного пластинчатого сланца. Размеры ограды, окружающей святилище, в плане: 10 x 8 (м), максимальная высота – 1,35 м, толщина – 0,75 м. Вход устроен с востока, ширина входа – 0,7 м;</p>	
9.	<p>Секторы и направления видовых раскрытий, визуальные связи памятника:</p>	<p>Ввиду небольшого объема и расположения на фоне строений с. Камсхо святилище визуально раскрывается при подъезде с юго-запада и вблизи;</p>	

10.	Археологические недвижимые и движимые объекты, содержащиеся под поверхностью территории святилища:	<p>Расположенные под дерновым слоем пласты грунтов, образовавшиеся в процессе жизнедеятельности человека и содержащие в себе недвижимые остатки и предметы материальной культуры: а) полностью или частично скрытые в земле остатки и фрагменты хозяйственных, производственных, ритуальных и иных сооружений; б) полностью или частично скрытые в земле либо находящиеся на ее поверхности целые либо фрагментированные предметы, изготовленные из глины, камня, кости, стекла, металлов и иных материалов, в том числе остеологического материала.</p>	
-----	--	--	--

Сведения, составляющие описание предмета охраны, могут быть уточнены и дополнены в результате последующих историко-архивных, археологических и научных изысканий.