



**КОМИТЕТ ПО ОХРАНЕ И ИСПОЛЬЗОВАНИЮ ОБЪЕКТОВ КУЛЬТУРНОГО  
НАСЛЕДИЯ РЕСПУБЛИКИ СЕВЕРНАЯ ОСЕТИЯ-АЛАНИЯ**

---

**П Р И К А З**

«19» июля 2022 г.

№ 222

г. Владикавказ

**Об утверждении предмета охраны  
объекта культурного наследия регионального значения «Святылище  
Самтхос-Дзуар», расположенного по адресу: Республика Северная Осетия-  
Алания, Алагирский район, с. Згил**

Руководствуясь Федеральным законом от 25 июня 2002 года № 73-ФЗ «Об объектах культурного наследия (памятниках истории и культуры) народов Российской Федерации» и Законом Республики Северная Осетия-Алания от 24 августа 2005 года № 53-РЗ «О сохранении, использовании и государственной охране объектов культурного наследия (памятников истории и культуры) народа Республики Северная Осетия-Алания», **приказываю:**

1. Утвердить предмет охраны объекта культурного наследия регионального значения «Святылище Самтхос-Дзуар», расположенного по адресу: Республика Северная Осетия-Алания, Алагирский район, с. Згил, согласно приложению 1.


2. Контроль исполнения настоящего приказа оставляю за собой.



Председатель Комитета




А. Галуев




**Предмет охраны**  
**объекта культурного наследия регионального значения «Святилище**  
**Самтхос-Дзуар», расположенного по адресу: Республика Северная Осетия-**  
**Алания, Алагирский район, с. Згил**


Предметом охраны объекта культурного наследия регионального значения «Святилище Самтхос-Дзуар», расположенного по адресу: Республика Северная Осетия-Алания, Алагирский район, с. Згил, являются:

№ п/п	Виды предмета охраны	Элементы предмета охраны	Фотографии
1.	Композиционная значимость святилища как доминанты в исторически сложившейся ландшафтной среде:	Святилище Самтхос- (Самтхос Уастырджийы) Дзуар расположено на правом борту Мамисонской долины на отроге Бибетком-хох (местный топоним), круто спускающемся к руслу р. Зымагондон. Святилище в 600 м от русла р. Зымагондон и в 150 м к северо-востоку от русла ее правого притока Географические координаты WGS-84: N 42°39'03,4"; E 0 43°49'42,2"; погрешность 5м.;	

2.	Силуэтная характеристика объекта и природной среды:		
3.	Рельеф участка:	Скальные останцы и скальные обломки на территории святилища;	

4.	Типологические характеристики строения.	Прямоугольное строение, сложенное на скальном останце, перекрыто сланцевыми плитами, поверх которых сложены белые камни;	
5.	Основные габариты (в том числе толщина стен):	Святилище в плане прямоугольное, размеры в плане 1,45 x 1,1 (м), высота – 1,2–1,9 (м);	
6.	Материал, из которого сложено святилище, характер кладки:	Сложено насухо из сланцевых и известняковых необработанных блоков, ломаного пластинчатого сланца;	

7.	<p>Размеры и расположение ниш:</p>	<p>С северо-западной стороны устроены две примерно одинаковые ниши, одна над другой. Ширина ниш 67–68 (см), высота 56–58 (см). В скальном останце, на котором стоит святилище, отмечена небольшая естественная ниша (высота – 1,5 м, ширина и глубина – 2,5 м) с хранящимися в ней культовым инвентарем и приношениями;</p>	
8.	<p>Каменная ограда вплотную перед скальной нишей, ее размеры и конфигурация:</p>	<p>Перед скальной нишей сложена подпорная стена длиной 5 м и высотой 1,5 м, ограничивающая небольшое замкнутое пространство;</p>	
9.	<p>Секторы и направления видовых раскрытий, визуальные связи памятника:</p>	<p>Святилище визуально раскрывается с севера, со стороны селения. В прямой видимости архитектурные памятники селений Згил, Калак, поворот Военно-Осетинской дороги на Мамисонский перевал;</p>	

10.	Археологические недвижимые и движимые объекты, содержащиеся под поверхностью территории святилища:	<p>Расположенные под дерновым слоем пласты грунтов, образовавшиеся в процессе жизнедеятельности человека и содержащие в себе недвижимые остатки и предметы материальной культуры:</p> <p>а) полностью или частично скрытые в земле остатки и фрагменты хозяйственных, производственных, ритуальных и иных сооружений; б) полностью или частично скрытые в земле либо находящиеся на ее поверхности целые либо фрагментированные предметы, изготовленные из глины, камня, кости, стекла, металлов и иных материалов, в том числе остеологического материала.</p>	
-----	--	---	--

Сведения, составляющие описание предмета охраны, могут быть уточнены и дополнены в результате последующих историко-архивных, археологических и научных изысканий.