



**КОМИТЕТ ПО ОХРАНЕ И ИСПОЛЬЗОВАНИЮ ОБЪЕКТОВ КУЛЬТУРНОГО
НАСЛЕДИЯ РЕСПУБЛИКИ СЕВЕРНАЯ ОСЕТИЯ-АЛАНИЯ**

П Р И К А З

«04» октября 2022 г.

№ 182

г. Владикавказ

**Об утверждении предмета охраны
объекта культурного наследия регионального значения
«Святылище Камцхойы Реком», расположенного по адресу: Республика
Северная Осетия-Алания, Алагирский район, с. Камсхо**

Руководствуясь Федеральным законом от 25 июня 2002 года № 73-ФЗ «Об объектах культурного наследия (памятниках истории и культуры) народов Российской Федерации» и Законом Республики Северная Осетия-Алания от 24 августа 2005 года № 53-РЗ «О сохранении, использовании и государственной охране объектов культурного наследия (памятников истории и культуры) народа Республики Северная Осетия-Алания», приказываю:

1. Утвердить предмет охраны объекта культурного наследия регионального значения «Святылище Камцхойы Реком», расположенного по адресу: Республика Северная Осетия-Алания, Алагирский район, с. Камсхо, согласно приложению.


2. Контроль исполнения настоящего приказа оставляю за собой.

Председатель Комитета

А. Галуев



Предмет охраны
объекта культурного наследия регионального значения
«Святилище Камцхойы Реком», расположенного по адресу: Республика
Северная Осетия-Алания, Алагирский район, с. Камсхо




Предметом охраны объекта культурного наследия регионального значения «Святилище Камцхойы Реком», расположенного по адресу: Республика Северная Осетия-Алания, Алагирский район, с. Камсхо, являются:


№ п/п	Виды предмета охраны	Элементы предмета охраны	Фотографии
1	Место расположения святилища	<p>Святилище находится на склоне в левом борту Мамисонской долины, между рукавов ручья Камсходон, в 110 м севернее северо-восточного квартала селения Камсхо, кварталы расположены в 180 м друг от друга, на левом берегу р.Мамисондон, на спускающейся к реке наклонной террасе.</p> <p>Географические координаты святилища в системе WGS-84:</p> <p>N 42°39'51,5";</p> <p>E 43°50'30,38".</p>	

2

Силуэтная
характеристика
объекта и
природной среды



3	<p>Типологические характеристики строения.</p>	<p>Подквадратное в плане, сложенное из камня капище, сужающееся кверху, поверх сложены несколько белых камней (кварц). Ниша имеется в южной грани капища.</p>	
4	<p>Основные габариты капища</p>	<p>Размеры сечения у основания: запад – 2 м, юг – 2,1 м, восток – 2,15 м, север – 2 м. Размеры сечения вверху: запад – 1,63 м, юг – 1,7 м, восток – 1,95 м, север – 1,72 м. размерами в плане 1,6 x 1,5 (м). Высота южной грани от уровня земли – 1,95 м, северной грани около 1 м.</p>	
5	<p>Размеры и расположение ниши</p>	<p>Снизу, с подъема, с южной стороны, на высоте 1,25 м от земли, имеется ниша. Её ширина 50 см, высота 30 см. Ниша по горизонтали смещена влево на 10 см.</p>	
6	<p>Материал, из которого сложено святилище, характер кладки</p>	<p>Капище сложено насухо из сланцевых, гранитных и известняковых необработанных блоков, ломаного пластинчатого сланца. Кладка бутовая с хаотичной перевязкой швов.</p>	

7	Секторы и направления видовых раскрытий, визуальные связи памятника.	Ввиду небольшого объема и расположения на открытом пространстве святилище визуально раскрывается с небольших расстояний со всех сторон.	
8	Археологические недвижимые и движимые объекты, содержащиеся под поверхностью территории святилища	Погребальные и поминальные конструкции, антропологические и остеологические материалы, археологические предметы, следы погребальных и поминальных ритуалов	

Сведения, составляющие описание предмета охраны, могут быть уточнены и дополнены в результате последующих историко-архивных, археологических и научных изысканий.