



**КОМИТЕТ ПО ОХРАНЕ И ИСПОЛЬЗОВАНИЮ ОБЪЕКТОВ КУЛЬТУРНОГО
НАСЛЕДИЯ РЕСПУБЛИКИ СЕВЕРНАЯ ОСЕТИЯ-АЛАНИЯ**

П Р И К А З

«04» окт. 2022 г.

№ 190

г. Владикавказ

**Об утверждении предмета охраны
объекта культурного наследия регионального значения
«Ныхас», расположенного по адресу: Республика Северная Осетия-Алания,
Алагирский район, с. Калак**

Руководствуясь Федеральным законом от 25 июня 2002 года № 73-ФЗ «Об объектах культурного наследия (памятниках истории и культуры) народов Российской Федерации» и Законом Республики Северная Осетия-Алания от 24 августа 2005 года № 53-РЗ «О сохранении, использовании и государственной охране объектов культурного наследия (памятников истории и культуры) народа Республики Северная Осетия-Алания», приказываю:

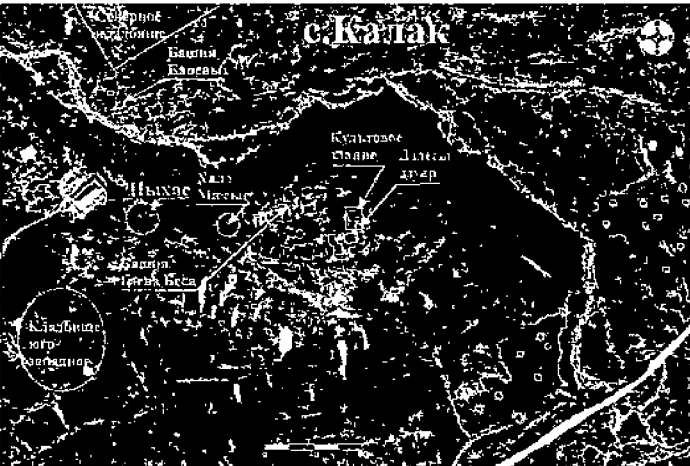
1. Утвердить предмет охраны объекта культурного наследия регионального значения «Ныхас», расположенного по адресу: Республика Северная Осетия-Алания, Алагирский район, с. Калак, согласно приложению.
2. Контроль исполнения настоящего приказа оставляю за собой.

Председатель Комитета

А. Галуев

Предмет охраны
объекта культурного наследия регионального значения
«Ныхас», расположенного по адресу: Республика Северная Осетия-Алания,
Алагирский район, с. Калак

Предметом охраны объекта культурного наследия регионального значения «Ныхас», расположенного по адресу: Республика Северная Осетия-Алания, Алагирский район, с. Калак, являются:

№ п/п	Виды предмета охраны	Элементы предмета охраны	Фотографии
1.	Место расположения, композиционная значимость объекта в исторически сложившейся ландшафтной среде.	<p>Ныхас находится в юго-западной части селения Калак, на правом берегу р. Бубыдон – левого притока р. Мамисондон.</p> <p>Координаты WGS 84: N 42°39'41,6"; E 43°49'57,1"; погрешность 5м.</p> <p>Селение Калак расположено по обоим берегам р.Бубыдон в левом борту Мамисонской долины. Наиболее значимая и самая крупная часть, среди которых ОКН федерального значения «Оборонительная башня Гаева Беса» с примыкающими кварталами, занимает покатое возвышение, огибаемое с севера ручьем. Здесь же, на правом берегу, к западу, имеются объекты разного назначения и степени сохранности, среди которых ОКН: «Культовое здание», «Ныхас», «Халд маэсыг». На левом берегу находится жилой квартал с башней Елоевых и средневековый могильник «Кладбище северное» (выявленный ОКН).</p>	

2. Рунированные задернованные строения, к которым примыкает ньхас

Округлый в плане холмик размером не более 26 м

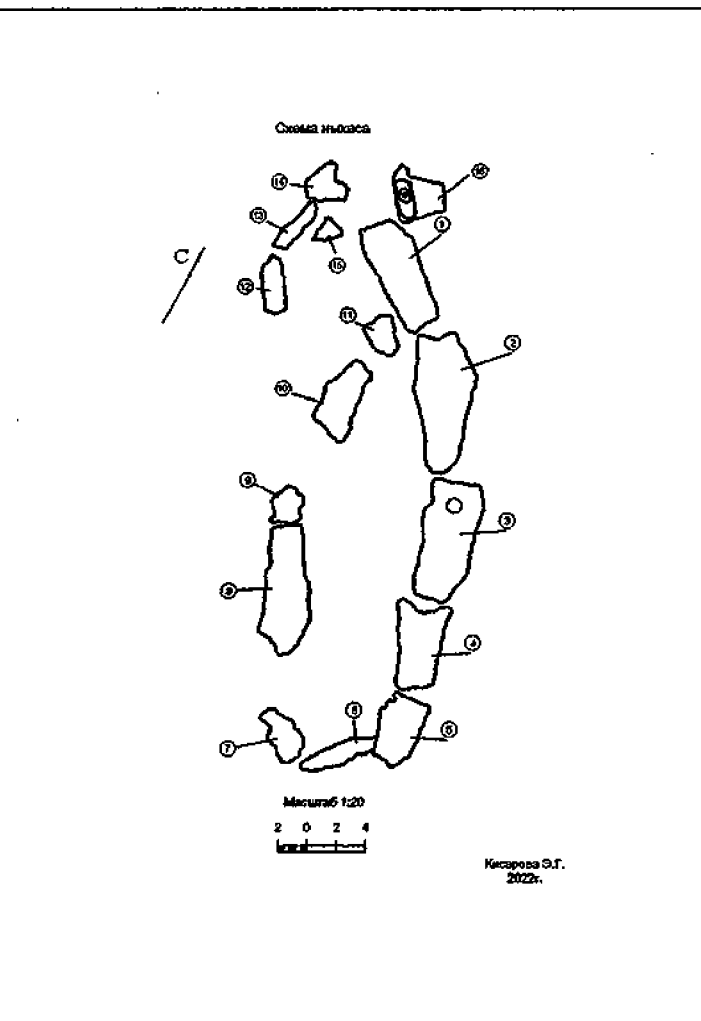





Вид с востока

3. Типологические характеристики объекта, датировка.

Ньхас – место заседания традиционного органа самоуправления, представляет собой составленную из камней композицию, расположенную у восточной полы небольшой возвышенности или рукотворной конструкции, западнее и южнее жилых кварталов селения. Время возникновения – позднее средневековье.

Два ряда каменных плит-сидений и кресел, между которыми расстояние в 1,8 м, составляют в плане овал. Между сидениями имеются зазоры в 0,15-0,20 (м), некоторые камни стоят впритык друг к другу, имеются и крупные разрывы в 1,20м.



<p>4.</p>	<p>Сохранившиеся конструкции объекта, габариты, форма и размеры основных каменных блоков.</p>	<p>Общая длина около 9 м. К плитам-сидениям со стороны склона устроена общая спинка из вертикально установленных каменных плит.</p>	
			 <p>Вид с северо-востока</p>
<p>5.</p>	<p>Взаиморасположение элементов, составляющих ныхаса, а также взаиморасположение ныхаса и рунированных задернованных строений, к которым он примыкает.</p>		 <p>Вид с востока</p>

6.	Тесаный каменный блок с цилиндрическим углублением	Размеры: 2.10 x 0,65 (м), углубление 0.09 м. Возможно, это углубление, в котором толкли порох.
7.	Секторы и направления видовых раскрытий, визуальные связи объекта.	Ввиду небольшого объема и характера расположения объект визуально раскрывается вблизи.
8.	Археологически е недвижимые и движимые объекты, содержащиеся под поверхностью территории святилища	Расположенные под дерновым слоем пласты грунтов, образовавшиеся в процессе жизнедеятельности человека и содержащие в себе недвижимые остатки и предметы материальной культуры: а) полностью или частично скрытые в земле остатки и



		фрагменты хозяйственных, производственных, ритуальных и иных сооружений; б) полностью или частично скрытые в земле либо находящиеся на ее поверхности целые либо фрагментированные предметы, изготовленные из глины, камня, кости, стекла, металлов и иных материалов, в том числе остеологического материала	
--	--	---------------------------------------------------------------------------------------------------------------------------------------------------------------------------------------------------------------------------------------------------------------------------------------------------------------	--

Сведения, составляющие описание предмета охраны, могут быть уточнены и дополнены в результате последующих историко-архивных, археологических и научных изысканий.