



**КОМИТЕТ ПО ОХРАНЕ И ИСПОЛЬЗОВАНИЮ ОБЪЕКТОВ КУЛЬТУРНОГО
НАСЛЕДИЯ РЕСПУБЛИКИ СЕВЕРНАЯ ОСЕТИЯ-АЛАНИЯ**

П Р И К А З

«04» октября 2022 г.

№ 189

г. Владикавказ

**Об утверждении предмета охраны
объекта культурного наследия регионального значения
«Святылище Цынайы-Дзуар», расположенного по адресу: Республика
Северная Осетия-Алания, Алагирский район, с. Згил**

Руководствуясь Федеральным законом от 25 июня 2002 года № 73-ФЗ «Об объектах культурного наследия (памятниках истории и культуры) народов Российской Федерации» и Законом Республики Северная Осетия-Алания от 24 августа 2005 года № 53-РЗ «О сохранении, использовании и государственной охране объектов культурного наследия (памятников истории и культуры) народа Республики Северная Осетия-Алания», приказываю:

1. Утвердить предмет охраны объекта культурного наследия регионального значения «Святылище Цынайы-Дзуар», расположенного по адресу: Республика Северная Осетия-Алания, Алагирский район, с. Згил, согласно приложению.

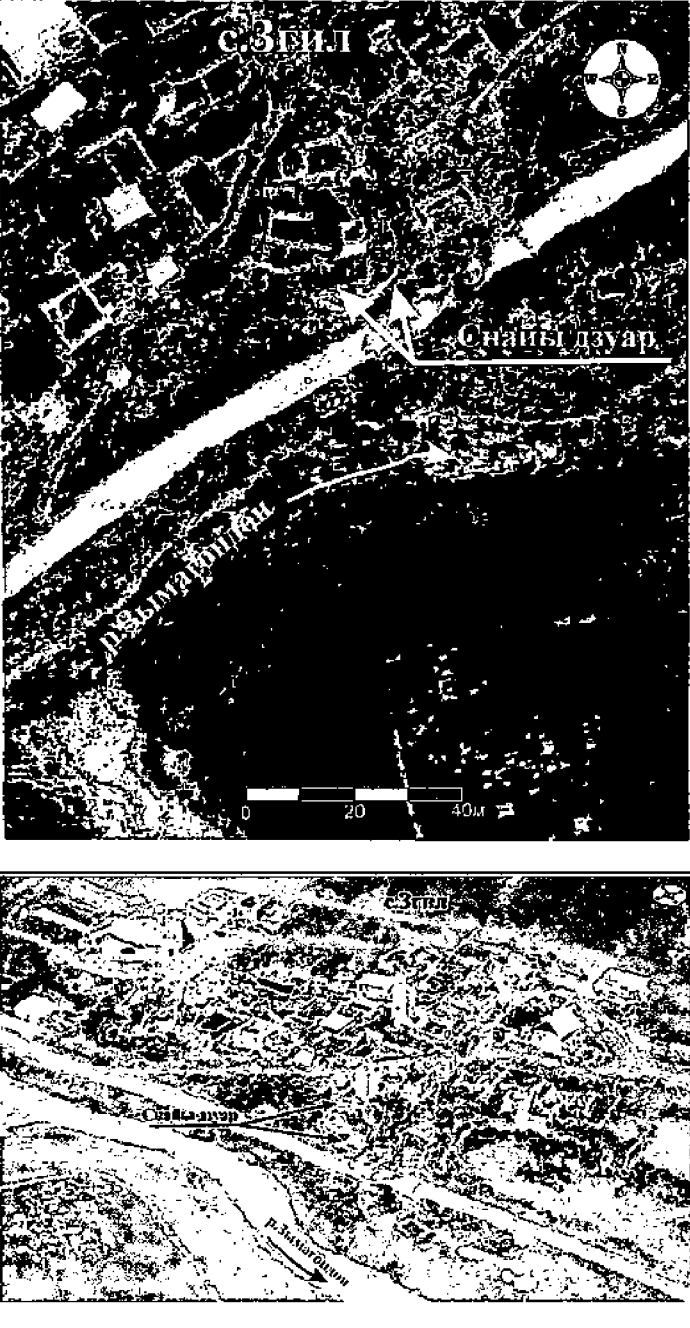
2. Контроль исполнения настоящего приказа оставляю за собой.

Председатель Комитета

А. Галуев


Предмет охраны
объекта культурного наследия регионального значения
«Святылище Цынайы-Дзуар», расположенного по адресу: Республика
Северная Осетия-Алания, Алагирский район, с. Згил

Предметом охраны объекта культурного наследия регионального значения «Святылище Цынайы-Дзуар», расположенного по адресу: Республика Северная Осетия-Алания, Алагирский район, с. Згил, являются:


№ п/п	Виды предмета охраны	Элементы предмета охраны	Фотографии
1.	Место расположения святилища.	<p>Селение Згил, самое верхнее селение Мамисонской долины, расположено у подножия горного массива Уалцандга, на левом берегу р.Зымагондон, занимает спускающуюся к реке наклонную террасу.</p> <p>Святылище – постройка и грот (каверна), находятся на краю и в борту (под постройкой) мощного мысовидного травертинового массива, выступающего в юго-восточном направлении и топографически отделенного от линии юго-восточной окраины: с северо-запада проходит узкая улица, с востока – русло ручья.</p> <p>Географические координаты WGS-84: N 42° 39' 23.3"; E 43° 49' 34.6".</p>	

Композиционная
значимость в
структуре
застройки
селения

Учитывая расположение на
высоком скальном массиве,
святилище, наряду с башней
Чельдиевых, является
значимой доминантой
южной части селения, оно
нависает у дороги, на одном
из транзитных направлений.



Вид с востока



Вид с запада

Ландшафтные
элементы
территории ОКН

Травертиновый массив
(выступ) высотой более 11 м
от уровня дороги. На нём
кроме святилища стоят
башня и другие укрепления
и постройки.


Окружающие
травертиновый выступ
планировочные и
ландшафтные элементы: с
северо-запада – улица
селения; с востока – русло
ручья.



Состав святилища, основные габариты и взаиморасположение элементов. Типологические характеристики.

Святилище Цнайы дзуар – это композиция малой формы. Наверху, на юго-западном углу руинированной каменной стены, огораживавшей площадку перед башней, на каменном основании длиной 2,9 м сложена насухо каменная конструкция высотой 1,45 м, шириной 1,75, толщиной 0,9 м.

Внизу, у дороги, в юго-восточном борту травертинового массива, небольшой природный грот (каверна) приспособленный для подношений (мысайнаг). Устье каверны плавное, шириной 0,55 м, высотой 0,25 м, глубина 1,4 м.









Вид с юго-востока



Вид с запад-северо-запада



			
			
<p>Секторы и направления видовых раскрытий, визуальные связи памятника.</p>		<p>Визуально святилище раскрывается со значительных расстояний: с юга, с противоположного берега р.Зымагондон; с северо-востока и юго-запада при подъездах и подходах к селению. В прямой видимости селение Калак, святилище Самтхос.</p>	

			
			
			
	<p>Материал, из которого сложена верхняя часть святилища</p>	<p>Подогнанные известняковые, гранитные, сланцевые блоки и плиты, ломаный пластинчатый сланец сложены насухо.</p>	

	<p>Археологически е недвижимые и движимые объекты, содержащиеся под поверхностью территории</p>	<p>Расположенные под дерновым слоем пласты грунтов, образовавшиеся в процессе жизнедеятельности человека и содержащие в себе недвижимые остатки и предметы материальной культуры:</p> <p>а) полностью или частично скрытые в земле остатки и фрагменты хозяйственных, производственных, ритуальных и иных сооружений; б) полностью или частично скрытые в земле либо находящиеся на ее поверхности целые либо фрагментированные предметы, изготовленные из глины, камня, кости, стекла, металлов и иных материалов, в том числе остеологического материала</p>	
--	---	--	--

Сведения, составляющие описание предмета охраны, могут быть уточнены и дополнены в результате последующих историко-архивных, археологических и научных изысканий.