



**КОМИТЕТ ПО ОХРАНЕ И ИСПОЛЬЗОВАНИЮ ОБЪЕКТОВ КУЛЬТУРНОГО
НАСЛЕДИЯ РЕСПУБЛИКИ СЕВЕРНАЯ ОСЕТИЯ-АЛАНИЯ**

П Р И К А З

«18» августа 2022 г.

№ 142

г. Владикавказ

Об утверждении границ территории выявленных объектов культурного наследия в составе объекта культурного наследия федерального значения «Архитектурный комплекс», расположенных на территории с. Цмити Алагирского района Республики Северная Осетия-Алания

В соответствии с Федеральным законом от 25 июня 2002 года № 73-ФЗ «Об объектах культурного наследия (памятниках истории и культуры) народов Российской Федерации» и Законом Республики Северная Осетия-Алания от 24 августа 2005 года № 53-РЗ «О сохранении, использовании и государственной охране объектов культурного наследия (памятников истории и культуры) народа Республики Северная Осетия-Алания» приказываю:

1. Утвердить границы территории прилагаемых (приложение 1) выявленных объектов культурного наследия в составе объекта культурного наследия федерального значения «Архитектурный комплекс», расположенных на территории с. Цмити Алагирского района Республики Северная Осетия-Алания.

2. Учесть границы территории прилагаемых (приложение 1) выявленных объектов культурного наследия в составе объекта культурного наследия федерального значения «Архитектурный комплекс», расположенных на территории с. Цмити Алагирского района Республики Северная Осетия-Алания, в документах территориального планирования, правилах землепользования и застройки, документации по планировке территорий.

3. Утвердить правовой режим земельных участков в границах территорий прилагаемых (приложение 1) выявленных объектов культурного наследия в составе объекта культурного наследия федерального значения «Архитектурный комплекс», расположенных на территории с. Цмити Алагирского района Республики Северная Осетия-Алания.

4. Направить настоящий приказ в Администрацию Алагирского района для включения в генеральный план и правила землепользования и застройки, в Управление Федеральной службы государственной регистрации, кадастра и картографии по Республике Северная Осетия-Алания и филиал Федерального государственного бюджетного учреждения «Федеральная кадастровая палата Федеральной службы государственной регистрации, кадастра и картографии» по Республике Северная Осетия-Алания.

5. Контроль исполнения настоящего приказа оставляю за собой.

Заместитель
Председателя Комитета

Л. Чехоева

Выявленные объекты культурного наследия в составе объекта культурного наследия федерального значения «Архитектурный комплекс», расположенные на территории с. Цмити Алагирского района Республики Северная Осетия-Алания

- 1) «Жилая башня - ганах № 8 (Гаппоевых), XIV - XVIII вв.», по адресу: Республика Северная Осетия-Алания, Алагирский р-н, с. Цмити (Урикау), согласно приложениям 2-5;
- 2) «Боевая башня № 2 (Басаевых), XIV - XVIII вв.», «Жилая башня - ганах № 11, XIV - XVIII вв.», по адресу: Республика Северная Осетия-Алания, Алагирский р-н, с. Цмити (Урикау), согласно приложениям 6-9;
- 3) «Башня Габисовых № 1, XIV - XVIII вв.», «Башня Габисовых № 2, XIV - XVIII вв.», «Ансамбль жилых и оборонительных построек, XIV-XVIII вв.», по адресу: Республика Северная Осетия-Алания, Алагирский р-н, с. Цмити (Урикау), согласно приложениям 10-13;
- 4) «Башня (руины) № 10 (Кодзаевых), XIV - XVIII вв.», по адресу: Республика Северная Осетия-Алания, Алагирский р-н, с. Цмити (Урикау), согласно приложениям 14-17;
- 5) «Жилой дом № 9, XIV - XVIII вв.», по адресу: Республика Северная Осетия-Алания, Алагирский р-н, с. Цмити (Урикау), согласно приложениям 18-21;
- 6) «Жилой дом (руины) № 12, XIV - XVIII вв.», по адресу: Республика Северная Осетия-Алания, Алагирский р-н, с. Цмити (Урикау), согласно приложениям 22-25;
- 7) «Башня № 7 (Мамукаевых), XIV - XVIII вв.», по адресу: Республика Северная Осетия-Алания, Алагирский р-н, с. Цмити (Урикау), согласно приложениям 26-29;
- 8) «Склеповый могильник (некрополь) № 1, XIV-XVIII вв.», по адресу: Республика Северная Осетия-Алания, Алагирский р-н, с. Цмити (Урикау), согласно приложениям 30-33;
- 9) «Склеповый могильник (некрополь) № 2, XIV - XVIII вв.», «Склеп № 1 (полуподземный), XIV - XVIII вв.», «Склеп № 2 (надземный двухкамерный), XIV - XVIII вв.», «Склеп № 3 (надземный), XIV - XVIII вв.», «Склеп № 4 (надземный), XIV - XVIII вв.», «Склеп № 5 (надземный), XIV - XVIII вв.», «Склеп № 6 (надземный), XIV - XVIII вв.», «Склеп № 7, (надземный), XIV - XVIII вв.», «Склеп № 8 (полуподземный), XIV - XVIII вв.», по адресу: Республика Северная Осетия-Алания, Алагирский р-н, с. Цмити (Урикау), согласно приложениям 34-37;
- 10) «Башня № 4 (Талхановых), XIV - XVIII вв., «Руины дома, в котором родился и жил герой русско-турецкой войны 1877-1878 годов Н. А. Караев, 1850-е-1876, 1879 г.», по адресу: Республика Северная Осетия-Алания, Алагирский р-н, с. Цмити (Урикау), согласно приложениям 38-41;
- 11) «Башня № 3 (Хамисовых), XIV-XVIII вв.», по адресу: Республика Северная Осетия-Алания, Алагирский р-н, с. Цмити (Урикау), согласно приложениям 42-45;

12) «Башня № 6, XIV-XVIII вв.», по адресу: Республика Северная Осетия-Алания, Алагирский р-н, с. Цмити (Урикау), согласно приложениям 46-49;

13) «Башня № 1 (Акацевых), XIV-XVIII вв.», по адресу: Республика Северная Осетия-Алания, Алагирский р-н, с. Цмити (Урикау), согласно приложениям 50-53.

**Таблица координат поворотных точек границы территории
выявленного объекта культурного наследия в составе объекта
культурного наследия федерального значения «Архитектурный комплекс»:
«Жилая башня - ганах № 8 (Гаппоевых), XIV - XVIII вв.», расположенного по
адресу: Республика Северная Осетия-Алания, Алагирский р-н, с. Цмити
(Урикау)**

Номера точек	Местная система координат (МСК 15)	
	X	Y
Внешняя граница		
Точка 1	308875.58	38054.56
Точка 2	308885.5	38057.04
Точка 3	308888.24	38058.44
Точка 4	308888.43	38063.11
Точка 5	308899.01	38064.73
Точка 6	308903.91	38069.52
Точка 7	308909.01	38067.97
Точка 8	308910.92	38066.65
Точка 9	308925.04	38066.93
Точка 10	308925.52	38061.49
Точка 11	308932.18	38061.51
Точка 12	308933.13	38058.68
Точка 13	308931.45	38056.01
Точка 14	308923.25	38054.06
Точка 15	308923.74	38051.37
Точка 16	308920.29	38047.81
Точка 17	308910.16	38046.04
Точка 18	308908.91	38048.15
Точка 19	308890.92	38047.88
Точка 20	308884.84	38046.97
Точка 21	308884.19	38049.51
Точка 22	308875.66	38049.38
Точка 1	308875.58	38054.56

**Правовой режим земельного участка в границах территории
выявленного объекта культурного наследия в составе объекта культурного
наследия федерального значения «Архитектурный комплекс»:
«Жилая башня - ганах № 8 (Гаппоевых), XIV - XVIII вв.», расположенного по
адресу: Республика Северная Осетия-Алания, Алагирский р-н, с. Цмити
(Урикау)**

Предусматривает:

1) сохранение объекта культурного наследия - работы, направленные на обеспечение физической сохранности объекта.

2) выполнение требований Федерального закона от 25 июня 2002 № 73-ФЗ «Об объектах культурного наследия (памятниках истории и культуры) народов Российской Федерации» и Закона Республики Северная Осетия-Алания от 24 августа 2005 года № 53-РЗ «О сохранении, использовании и государственной охране объектов культурного наследия) памятников истории и культуры) народа Республики Северная Осетия-Алания».

Разрешается:

1) проведение работ по сохранению Объекта;

2) ведение хозяйственной деятельности, не противоречащей требованиям обеспечения сохранности объекта и позволяющей обеспечить функционирование объекта в современных условиях.

Запрещается:

1) строительство объектов капитального строительства;

2) проведение земляных, строительных, мелиоративных и иных работ, за исключением работ по сохранению объекта культурного наследия или его отдельных элементов, сохранению историко-градостроительной или природной среды объекта культурного наследия;

3) установка рекламных конструкций за исключением рекламных конструкций, разрешенных в соответствии с пунктом 3 статьи 35.1 Федерального закона от 25.06.2002 № 73-ФЗ «Об объектах культурного наследия (памятниках истории и культуры) народов Российской Федерации».

Описание границы территории выявленного объекта культурного наследия в составе объекта культурного наследия федерального значения «Архитектурный комплекс»: «Жилая башня - ганах № 8 (Гаппоевых), XIV - XVIII вв.», расположенного по адресу: Республика Северная Осетия-Алания, Алагирский р-н, с. Цмити (Урикау)

Границы объекта культурного наследия проходят:

от точки н1 до точки н8 – 43.18 м. вдоль условной линии, обозначающей часть северной границы территории объекта культурного наследия;

от точки н8 до точки н13– 32.38 м. вдоль условной линии, обозначающей восточную границу территории объекта культурного наследия;

от точки н13 до точки н17 – 26.4 м. вдоль условной линии, обозначающей часть южной границы территории объекта культурного наследия;

от точки н17 до точки н1 – 42.92 м. вдоль условной линии, обозначающей западную границу территории объекта культурного наследия.

Приложение 5
к приказу Комитета по
охране и использованию
объектов культурного наследия
Республики Северная Осетия-Алания
от «18» _____ 2022 г. № 1/42

**Карта-схема границы территории
выявленного объекта культурного наследия в составе объекта культурного
наследия федерального значения «Архитектурный комплекс»:
«Жилая башня - ганах № 8 (Гаппоевых), XIV - XVIII вв.», расположенного по
адресу: Республика Северная Осетия-Алания, Алагирский р-н, с. Цмити
(Урикау)**



Граница территории объекта культурного наследия

**Таблица координат поворотных точек границы территории
выявленных объектов культурного наследия в составе объекта
культурного наследия федерального значения «Архитектурный комплекс»:
«Боевая башня № 2 (Басаевых), XIV - XVIII вв.», «Жилая башня - ганах
№ 11», XIV - XVIII вв.», расположенных по адресу: Республика Северная
Осетия-Алания, Алагирский р-н, с. Цмити (Урикау)**

Номера точек	Местная система координат (МСК 15)	
	X	Y
Внешняя граница		
Точка 1	38152.79	308896.36
Точка 2	38167.31	308907.99
Точка 3	38165.61	308911.82
Точка 4	38165.75	308920.74
Точка 5	38175.33	308925.87
Точка 6	38175.11	308930.70
Точка 7	38173.09	308932.05
Точка 8	38164.07	308931.74
Точка 9	38146.81	308935.95
Точка 10	38146.66	308938.54
Точка 11	38140.31	308941.61
Точка 12	38138.89	308940.14
Точка 13	38128.97	308938.93
Точка 14	38117.97	308935.37
Точка 15	38121.72	308931.50
Точка 16	38121.61	308924.77
Точка 17	38123.44	308922.37
Точка 18	38123.44	308919.02
Точка 19	38117.50	308914.31
Точка 20	38126.84	308902.54
Точка 21	38132.41	308907.32
Точка 22	38141.02	308899.89
Точка 23	38148.47	308900.81
Точка 1	38152.79	308896.36

Правовой режим земельного участка в границах территории выявленных объектов культурного наследия в составе объекта культурного наследия федерального значения «Архитектурный комплекс»: «Боевая башня № 2 (Басаевых), XIV - XVIII вв.», «Жилая башня - ганах № 11», XIV - XVIII вв., расположенных по адресу: Республика Северная Осетия-Алания, Алагирский р-н, с. Цмити (Урикау)

Предусматривает:

1) сохранение объекта культурного наследия - работы, направленные на обеспечение физической сохранности объекта.

2) выполнение требований Федерального закона от 25 июня 2002 № 73-ФЗ «Об объектах культурного наследия (памятниках истории и культуры) народов Российской Федерации» и Закона Республики Северная Осетия-Алания от 24 августа 2005 года № 53-РЗ «О сохранении, использовании и государственной охране объектов культурного наследия) памятников истории и культуры) народа Республики Северная Осетия-Алания».

Разрешается:

1) проведение работ по сохранению Объекта;

2) ведение хозяйственной деятельности, не противоречащей требованиям обеспечения сохранности объекта и позволяющей обеспечить функционирование объекта в современных условиях.

Запрещается:

1) строительство объектов капитального строительства;

2) проведение земляных, строительных, мелиоративных и иных работ, за исключением работ по сохранению объекта культурного наследия или его отдельных элементов, сохранению историко-градостроительной или природной среды объекта культурного наследия;

3) установка рекламных конструкций за исключением рекламных конструкций, разрешенных в соответствии с пунктом 3 статьи 35.1 Федерального закона от 25.06.2002 № 73-ФЗ «Об объектах культурного наследия (памятниках истории и культуры) народов Российской Федерации».

Описание границы территории выявленных объектов культурного наследия в составе объекта культурного наследия федерального значения «Архитектурный комплекс»:

«Боевая башня № 2 (Басаевых), XIV - XVIII вв.», «Жилая башня - ганах № 11», XIV - XVIII вв., расположенных по адресу: Республика Северная Осетия-Алания, Алагирский р-н, с. Цмити (Урикау)

Границы объекта культурного наследия проходят:


от точки н1 до точки н7 – 49.85 м. вдоль условной линии, обозначающей часть северно-западной границы территории объекта культурного наследия;

от точки н7 до точки н14 – 48.47 м. вдоль условной линии, обозначающей восточную границу территории объекта культурного наследия;

от точки н14 до точки н19 – 26.07 м. вдоль условной линии, обозначающей часть южной границы территории объекта культурного наследия;

от точки н19 до точки н1 – 47.45 м. вдоль условной линии, обозначающей западную границу территории объекта культурного наследия.

**Карта-схема границы территории
выявленных объектов культурного наследия в составе объекта культурного
наследия федерального значения «Архитектурный комплекс»:
«Боевая башня № 2 (Басаевых), XIV - XVIII вв.», «Жилая башня - ганах №
11», XIV - XVIII вв., расположенных по адресу: Республика Северная Осетия-
Алания, Алагирский р-н, с. Цмити (Урикау)**



————— Граница территории объекта культурного наследия

**Таблица координат поворотных точек границы территории
выявленных объектов культурного наследия в составе объекта
культурного наследия федерального значения «Архитектурный комплекс»:
«Башня Габисовых № 1, XIV - XVIII вв.», «Башня Габисовых № 2, XIV -
XVIII вв.», «Ансамбль жилых и оборонительных построек, XIV-XVIII вв.»,
расположенных по адресу: Республика Северная Осетия-Алания,
Алагирский р-н, с. Цмити (Урикау)**

Номера точек	Местная система координат (МСК 15)	
	X	Y
Внешняя граница		
Точка 1	39104,86	308282,20
Точка 2	39072,56	308327,01
Точка 3	39052,09	308314,37
Точка 4	39082,80	308262,84
Точка 1	39104,86	308282,20

**Описание границы территории выявленных объектов культурного наследия
в составе объекта культурного наследия федерального значения**

«Архитектурный комплекс»:

**«Башня Габисовых № 1, XIV - XVIII вв.», «Башня Габисовых № 2, XIV -
XVIII вв.», «Ансамбль жилых и оборонительных построек, XIV-XVIII вв.»,
расположенных по адресу: Республика Северная Осетия-Алания,
Алагирский р-н, с. Цмити (Урикау)**

Границы объекта культурного наследия проходят:

**от точки н1 до точки н2 – 55.24 м. вдоль условной линии, обозначающей часть
северной границы территории объекта культурного наследия;**

**от точки н2 до точки н3 – 24.06 м. вдоль условной линии, обозначающей
восточную границу территории объекта культурного наследия;**

**от точки н3 до точки н4 – 59.99 м. вдоль условной линии, обозначающей часть
южной границы территории объекта культурного наследия;**

**от точки н4 до точки н1 – 29.35 м. вдоль условной линии, обозначающей
западную границу территории объекта культурного наследия.**

Правовой режим земельного участка в границах территории выявленных объектов культурного наследия в составе объекта культурного наследия федерального значения «Архитектурный комплекс»: «Башня Габисовых № 1, XIV - XVIII вв.», «Башня Габисовых № 2, XIV - XVIII вв.», «Ансамбль жилых и оборонительных построек, XIV-XVIII вв.», расположенных по адресу: Республика Северная Осетия-Алания, Алагирский р-н, с. Цмити (Урикау)

Предусматривает:

1) сохранение объекта культурного наследия - работы, направленные на обеспечение физической сохранности объекта.

2) выполнение требований Федерального закона от 25 июня 2002 № 73-ФЗ «Об объектах культурного наследия (памятниках истории и культуры) народов Российской Федерации» и Закона Республики Северная Осетия-Алания от 24 августа 2005 года № 53-РЗ «О сохранении, использовании и государственной охране объектов культурного наследия) памятников истории и культуры) народа Республики Северная Осетия-Алания».

Разрешается:

1) проведение работ по сохранению Объекта;

2) ведение хозяйственной деятельности, не противоречащей требованиям обеспечения сохранности объекта и позволяющей обеспечить функционирование объекта в современных условиях.


Запрещается:

1) строительство объектов капитального строительства;

2) проведение земляных, строительных, мелиоративных и иных работ, за исключением работ по сохранению объекта культурного наследия или его отдельных элементов, сохранению историко-градостроительной или природной среды объекта культурного наследия;

3) установка рекламных конструкций за исключением рекламных конструкций, разрешенных в соответствии с пунктом 3 статьи 35.1 Федерального закона от 25.06.2002 № 73-ФЗ «Об объектах культурного наследия (памятниках истории и культуры) народов Российской Федерации».

**Карта-схема границы территории
выявленных объектов культурного наследия в составе объекта культурного
наследия федерального значения «Архитектурный комплекс»:
«Башня Габисовых № 1, XIV - XVIII вв.», «Башня Габисовых № 2, XIV -
XVIII вв.», «Ансамбль жилых и оборонительных построек, XIV-XVIII вв.»,
расположенных по адресу: Республика Северная Осетия-Алания,
Алагирский р-н, с. Цмити (Урикау)**



**Таблица координат поворотных точек границы территории
выявленного объекта культурного наследия в составе объекта
культурного наследия федерального значения «Архитектурный комплекс»:
«Башня (руины) № 10 (Кодзаевых), XIV - XVIII вв.», расположенного по
адресу: Республика Северная Осетия-Алания, Алагирский р-н, с. Цмити
(Урикау)**

Номера точек	Местная система координат (МСК 15)	
	X	Y
Внешняя граница		
Точка 1	38013,38	308873,55
Точка 2	38015,43	308878,57
Точка 3	38009,69	308880,92
Точка 4	38007,64	308875,89
Точка 1	38013,38	308873,55

Описание границы территории выявленного объекта культурного наследия в составе объекта культурного наследия федерального значения «Архитектурный комплекс»:

«Башня (руины) № 10 (Кодзаевых), XIV - XVIII вв.», расположенного по адресу: Республика Северная Осетия-Алания, Алагирский р-н, с. Цмити (Урикау)

Границы объекта культурного наследия проходят:

от точки н1 до точки н2 – 5.42 м. вдоль условной линии, обозначающей часть северной границы территории объекта культурного наследия;

от точки н2 до точки н3 – 6.20 м. вдоль условной линии, обозначающей восточную границу территории объекта культурного наследия;

от точки н3 до точки н4 – 5.43 м. вдоль условной линии, обозначающей часть южной границы территории объекта культурного наследия;

от точки н4 до точки н1 – 6.20 м. вдоль условной линии, обозначающей западную границу территории объекта культурного наследия.

**Правовой режим земельного участка в границах территории
выявленного объекта культурного наследия в составе объекта культурного
наследия федерального значения «Архитектурный комплекс»:
«Башня (руины) № 10 (Жодзаевых), XIV - XVIII вв.», расположенного по
адресу: Республика Северная Осетия-Алания, Алагирский р-н, с. Цмити
(Урикау)**

Предусматривает:

1) сохранение объекта культурного наследия - работы, направленные на обеспечение физической сохранности объекта.

2) выполнение требований Федерального закона от 25 июня 2002 № 73-ФЗ «Об объектах культурного наследия (памятниках истории и культуры) народов Российской Федерации» и Закона Республики Северная Осетия-Алания от 24 августа 2005 года № 53-РЗ «О сохранении, использовании и государственной охране объектов культурного наследия (памятников истории и культуры) народа Республики Северная Осетия-Алания».

Разрешается:

1) проведение работ по сохранению Объекта;

2) ведение хозяйственной деятельности, не противоречащей требованиям обеспечения сохранности объекта и позволяющей обеспечить функционирование объекта в современных условиях.

Запрещается:

1) строительство объектов капитального строительства;

2) проведение земляных, строительных, мелиоративных и иных работ, за исключением работ по сохранению объекта культурного наследия или его отдельных элементов, сохранению историко-градостроительной или природной среды объекта культурного наследия;

3) установка рекламных конструкций за исключением рекламных конструкций, разрешенных в соответствии с пунктом 3 статьи 35.1 Федерального закона от 25.06.2002 № 73-ФЗ «Об объектах культурного наследия (памятниках истории и культуры) народов Российской Федерации».

**Карта-схема границы территории
выявленного объекта культурного наследия в составе объекта
культурного наследия федерального значения «Архитектурный комплекс»:
«Башня (руины) № 10 (Кодзаевых), XIV - XVIII вв.», расположенного по
адресу: Республика Северная Осетия-Алания, Алагирский р-н, с. Цмити
(Урикау)**



————— Граница территории объекта культурного наследия

**Таблица координат поворотных точек границы территории
выявленного объекта культурного наследия в составе объекта
культурного наследия федерального значения «Архитектурный комплекс»:
«Жилой дом № 9, XIV - XVIII вв.», расположенного по адресу: Республика
Северная Осетия-Алания, Алагирский р-н, с. Цмити (Урикау)**

Номера точек	Местная система координат (МСК 15)	
	X	Y
Внешняя граница		
Точка 1	38086.12	308919.92
Точка 2	38090.46	308930.02
Точка 3	38087.41	308932.28
Точка 4	38087.60	308932.77
Точка 5	38090.33	308939.82
Точка 6	38098.75	308950.98
Точка 7	38082.47	308962.12
Точка 8	38077.35	308961.59
Точка 9	38072.70	308964.42
Точка 10	38058.46	308935.71
Точка 11	38065.82	308932.21
Точка 12	38068.61	308934.99
Точка 13	38072.58	308936.01
Точка 14	38075.44	308933.44
Точка 15	38072.52	308923.50
Точка 16	38078.84	308920.00
Точка 17	38082.97	308919.64
Точка 1	38086.12	308919.92

Описание границы территории выявленного объекта культурного наследия в составе объекта культурного наследия федерального значения «Архитектурный комплекс»: «Жилой дом № 9, XIV - XVIII вв.», расположенного по адресу: Республика Северная Осетия-Алания, Алагирский р-н, с. Цмити (Урикау)

Границы объекта культурного наследия проходят:

от точки н1 до точки н6 – 36.86 м. вдоль условной линии, обозначающей часть северной границы территории объекта культурного наследия;

от точки н6 до точки н9 – 30.32 м. вдоль условной линии, обозначающей восточную границу территории объекта культурного наследия;

от точки н9 до точки н15 – 62.45 м. вдоль условной линии, обозначающей часть южной границы территории объекта культурного наследия;

от точки н15 до точки н1 – 14.53 м. вдоль условной линии, обозначающей западную границу территории объекта культурного наследия.

**Правовой режим земельного участка в границах территории
выявленного объекта культурного наследия в составе объекта культурного
наследия федерального значения «Архитектурный комплекс»:
«Жилой дом № 9, XIV - XVIII вв.», расположенного по адресу: Республика
Северная Осетия-Алания, Алагирский р-н, с. Цмити (Урикау)**

Предусматривает:

1) сохранение объекта культурного наследия - работы, направленные на обеспечение физической сохранности объекта.

2) выполнение требований Федерального закона от 25 июня 2002 № 73-ФЗ «Об объектах культурного наследия (памятниках истории и культуры) народов Российской Федерации» и Закона Республики Северная Осетия-Алания от 24 августа 2005 года № 53-РЗ «О сохранении, использовании и государственной охране объектов культурного наследия) памятников истории и культуры) народа Республики Северная Осетия-Алания».

Разрешается:

1) проведение работ по сохранению Объекта;

2) ведение хозяйственной деятельности, не противоречащей требованиям обеспечения сохранности объекта и позволяющей обеспечить функционирование объекта в современных условиях.

Запрещается:

1) строительство объектов капитального строительства;

2) проведение земляных, строительных, мелиоративных и иных работ, за исключением работ по сохранению объекта культурного наследия или его отдельных элементов, сохранению историко-градостроительной или природной среды объекта культурного наследия;

3) установка рекламных конструкций за исключением рекламных конструкций, разрешенных в соответствии с пунктом 3 статьи 35.1 Федерального закона от 25.06.2002 № 73-ФЗ «Об объектах культурного наследия (памятниках истории и культуры) народов Российской Федерации».

Приложение 21
к приказу Комитета по
охране и использованию
объектов культурного наследия
Республики Северная Осетия-Алания
от «18» 08 . 2022 г. № 142

**Карта-схема границы территории
выявленного объекта культурного наследия в составе объекта
культурного наследия федерального значения «Архитектурный комплекс»:
«Жилой дом № 9, XIV - XVIII вв.», расположенного по адресу: Республика
Северная Осетия-Алания, Алагирский р-н, с. Цмити (Урикау)**



Граница территории объекта культурного наследия

**Таблица координат поворотных точек границы территории
выявленного объекта культурного наследия в составе объекта
культурного наследия федерального значения «Архитектурный комплекс»:
«Жилой дом (руины) № 12, XIV - XVIII вв.», расположенного по адресу:
Республика Северная Осетия-Алания, Алагирский р-н, с. Цмити (Урикау)**

Номера точек	Местная система координат (МСК 15)	
	X	Y
Внешняя граница		
Точка 1	38106.88	308826.33
Точка 2	38108.21	308863.37
Точка 3	38112.68	308874.91
Точка 4	38131.16	308887.51
Точка 5	38139.23	308889.00
Точка 6	38142.79	308887.26
Точка 7	38152.29	308894.05
Точка 8	38149.69	308896.87
Точка 9	38128.07	308900.29
Точка 10	38120.13	308893.45
Точка 11	38111.11	308886.93
Точка 12	38102.58	308874.77
Точка 13	38102.82	308870.41
Точка 14	38101.33	308869.37
Точка 15	38099.95	308851.95
Точка 16	38100.32	308826.51
Точка 1	38106.88	308826.33

**Описание границы территории выявленного объекта культурного наследия
в составе объекта культурного наследия федерального значения
«Архитектурный комплекс»:
«Жилой дом (руины) № 12, XIV - XVIII вв.», расположенного по адресу:
Республика Северная Осетия-Алания, Алагирский р-н, с. Цмити (Урикау).**

Границы объекта культурного наследия проходят:

от точки н1 до точки н7 – 99.5 м. вдоль условной линии, обозначающей часть северной границы территории объекта культурного наследия;

от точки н7 до точки н12– 62.19 м. вдоль условной линии, обозначающей восточную границу территории объекта культурного наследия;

от точки н12 до точки н16 – 49.1 м. вдоль условной линии, обозначающей часть южной границы территории объекта культурного наследия;

от точки н16 до точки н1 – 6.56 м. вдоль условной линии, обозначающей западную границу территории объекта культурного наследия.

Правовой режим земельного участка в границах территории выявленного объекта культурного наследия в составе объекта культурного наследия федерального значения «Архитектурный комплекс»: «Жилой дом (руины) № 12, XIV - XVIII вв.», расположенного по адресу: Республика Северная Осетия-Алания, Алагирский р-н, с. Цмити (Урикау)

Предусматривает:

1) сохранение объекта культурного наследия - работы, направленные на обеспечение физической сохранности объекта.

2) выполнение требований Федерального закона от 25 июня 2002 № 73-ФЗ «Об объектах культурного наследия (памятниках истории и культуры) народов Российской Федерации» и Закона Республики Северная Осетия-Алания от 24 августа 2005 года № 53-РЗ «О сохранении, использовании и государственной охране объектов культурного наследия (памятников истории и культуры) народа Республики Северная Осетия-Алания».

Разрешается:

1) проведение работ по сохранению Объекта;

2) ведение хозяйственной деятельности, не противоречащей требованиям обеспечения сохранности объекта и позволяющей обеспечить функционирование объекта в современных условиях.


Запрещается:

1) строительство объектов капитального строительства;

2) проведение земляных, строительных, мелиоративных и иных работ, за исключением работ по сохранению объекта культурного наследия или его отдельных элементов, сохранению историко-градостроительной или природной среды объекта культурного наследия;

3) установка рекламных конструкций за исключением рекламных конструкций, разрешенных в соответствии с пунктом 3 статьи 35.1 Федерального закона от 25.06.2002 № 73-ФЗ «Об объектах культурного наследия (памятниках истории и культуры) народов Российской Федерации».

**Карта-схема границы территории
выявленного объекта культурного наследия в составе объекта культурного
наследия федерального значения «Архитектурный комплекс»:
«Жилой дом (руины) № 12, XIV - XVIII вв.», расположенного по адресу:
Республика Северная Осетия-Алания, Алагирский р-н, с. Цмити (Урикау)**



Граница территории объекта культурного наследия

**Таблица координат поворотных точек границы территории
выявленного объекта культурного наследия в составе объекта
культурного наследия федерального значения «Архитектурный комплекс»:
«Башня № 7 (Мамукаевых), XIV - XVIII вв.», расположенного по
адресу: Республика Северная Осетия-Алания, Алагирский р-н, с. Цмити
(Урикау)**

Номера точек	Местная система координат (МСК 15)	
	X	Y
Внешняя граница		
Точка 1	38053.80	308937.60
Точка 2	38053.51	308942.61
Точка 3	38056.70	308943.90
Точка 4	38061.71	308952.60
Точка 5	38062.92	308968.44
Точка 6	38060.28	308978.84
Точка 7	38062.89	308982.46
Точка 8	38064.33	308980.97
Точка 9	38072.58	308986.09
Точка 10	38067.42	309007.88
Точка 11	38064.89	309010.11
Точка 12	38063.06	309010.02
Точка 13	38061.41	309013.70
Точка 14	38049.86	309008.02
Точка 15	38052.81	309001.27
Точка 16	38049.75	309000.70
Точка 17	38043.44	309002.39
Точка 18	38039.06	308995.14
Точка 19	38028.86	308965.66
Точка 20	38029.43	308962.97
Точка 21	38040.50	308961.21
Точка 22	38043.13	308957.52
Точка 23	38042.86	308939.84
Точка 24	38043.42	308936.42
Точка 25	38046.10	308936.01
Точка 26	38048.44	308937.68
Точка1	38053.80	308937.60

Описание границы территории выявленного объекта культурного наследия в составе объекта культурного наследия федерального значения «Архитектурный комплекс»: «Башня № 7 (Мамукаевых), XIV - XVIII вв.», расположенного по адресу: Республика Северная Осетия-Алания, Алагирский р-н, с. Цмити (Урикау)

Границы объекта культурного наследия проходят:

от точки н1 до точки н10 – 83.75 м. вдоль условной линии, обозначающей часть северной границы территории объекта культурного наследия;

от точки н10 до точки н17 – 39.11 м. вдоль условной линии, обозначающей восточную границу территории объекта культурного наследия;

от точки н17 до точки н20 – 42.41 м. вдоль условной линии, обозначающей часть южной границы территории объекта культурного наследия;

от точки н20 до точки н1 – 47.83 м. вдоль условной линии, обозначающей западную границу территории объекта культурного наследия.

**Правовой режим земельного участка в границах территории выявленного
объекта культурного наследия в составе объекта культурного наследия
федерального значения «Архитектурный комплекс»:
«Башня № 7 (Мамукаевых), XIV - XVIII вв.», расположенного по
адресу: Республика Северная Осетия-Алания, Алагирский р-н, с. Цмити
(Урикау)**

Предусматривает:

1) сохранение объекта культурного наследия - работы, направленные на обеспечение физической сохранности объекта.

2) выполнение требований Федерального закона от 25 июня 2002 № 73-ФЗ «Об объектах культурного наследия (памятниках истории и культуры) народов Российской Федерации» и Закона Республики Северная Осетия-Алания от 24 августа 2005 года № 53-РЗ «О сохранении, использовании и государственной охране объектов культурного наследия (памятников истории и культуры) народа Республики Северная Осетия-Алания».

Разрешается:

1) проведение работ по сохранению Объекта;

2) ведение хозяйственной деятельности, не противоречащей требованиям обеспечения сохранности объекта и позволяющей обеспечить функционирование объекта в современных условиях.


Запрещается:

1) строительство объектов капитального строительства;

2) проведение земляных, строительных, мелиоративных и иных работ, за исключением работ по сохранению объекта культурного наследия или его отдельных элементов, сохранению историко-градостроительной или природной среды объекта культурного наследия;

3) установка рекламных конструкций за исключением рекламных конструкций, разрешенных в соответствии с пунктом 3 статьи 35.1 Федерального закона от 25.06.2002 № 73-ФЗ «Об объектах культурного наследия (памятниках истории и культуры) народов Российской Федерации».

**Карта-схема границы территории
выявленного объекта культурного наследия в составе объекта культурного
наследия федерального значения «Архитектурный комплекс»:
«Башня № 7 (Мамукаевых), XIV - XVIII вв.», расположенного по
адресу: Республика Северная Осетия-Алания, Алагирский р-н, с. Цмити
(Урикау)**



Граница территории объекта культурного наследия

**Таблица координат поворотных точек границы территории
выявленного объекта культурного наследия в составе объекта
культурного наследия федерального значения «Архитектурный комплекс»:
«Склеповый могильник (некрополь) № 1, XIV-XVIII вв.», расположенного по
адресу: Республика Северная Осетия-Алания, Алагирский р-н, с. Цмити
(Урикау)**

Номера точек	Местная система координат (МСК 15)	
	X	Y
Внешняя граница		
Точка 1	308570.97	38260.57
Точка 2	308592.92	38254.14
Точка 3	308628.18	38250.59
Точка 4	308632.18	38175.63
Точка 5	308661.67	38172.3
Точка 6	308650.48	38134.82
Точка 7	308635.34	38134.82
Точка 8	308600	38134.72
Точка 9	308563.12	38134.72
Точка 10	308556.04	38130.35
Точка 11	308549.26	38130.35
Точка 12	308516.46	38144.83
Точка 13	308508.45	38158.23
Точка 14	308508.45	38167.16
Точка 15	308513.38	38172.09
Точка 16	308517.38	38201.2
Точка 17	308526.39	38221.31
Точка 18	308561.21	38215.55
Точка 1	308570.97	38260.57
Точка 1	308580.75	38194.3
Точка 2	308581.52	38200.07
Точка 3	308586.31	38199.46
Точка 4	308585.53	38193.66
Точка 1	308580.75	38194.3

Описание границы территории выявленного объекта культурного наследия в составе объекта культурного наследия федерального значения «Архитектурный комплекс»: «Склеповый могильник (некрополь) № 1, XIV-XVIII вв.», расположенного по адресу: Республика Северная Осетия-Алания, Алагирский р-н, с. Цмити (Урикау)

Границы объекта культурного наследия проходят:

от точки н1 до точки н3 – 58.31 м. вдоль условной линии, обозначающей часть северной границы территории объекта культурного наследия;

от точки н3 до точки н6 – 143.86 м. вдоль условной линии, обозначающей восточную границу территории объекта культурного наследия;

от точки н6 до точки н12 – 138.31 м. вдоль условной линии, обозначающей часть южной границы территории объекта культурного наследия;

от точки н12 до точки н1 – 164.29 м. вдоль условной линии, обозначающей западную границу территории объекта культурного наследия.

**Правовой режим земельного участка в границах территории выявленного
объекта культурного наследия в составе объекта культурного наследия
федерального значения «Архитектурный комплекс»:
«Склеповый могильник (некрополь) № 1, XIV-XVIII вв.», расположенного по
адресу: Республика Северная Осетия-Алания, Алагирский р-н, с. Цмити
(Урикау)**

Предусматривает:

1) сохранение объекта культурного наследия - работы, направленные на обеспечение физической сохранности объекта.

2) выполнение требований Федерального закона от 25 июня 2002 № 73-ФЗ «Об объектах культурного наследия (памятниках истории и культуры) народов Российской Федерации» и Закона Республики Северная Осетия-Алания от 24 августа 2005 года № 53-РЗ «О сохранении, использовании и государственной охране объектов культурного наследия (памятников истории и культуры) народа Республики Северная Осетия-Алания».

Разрешается:

1) проведение работ по сохранению Объекта;

2) ведение хозяйственной деятельности, не противоречащей требованиям обеспечения сохранности объекта и позволяющей обеспечить функционирование объекта в современных условиях.


Запрещается:

1) строительство объектов капитального строительства;

2) проведение земляных, строительных, мелиоративных и иных работ, за исключением работ по сохранению объекта культурного наследия или его отдельных элементов, сохранению историко-градостроительной или природной среды объекта культурного наследия;

3) установка рекламных конструкций за исключением рекламных конструкций, разрешенных в соответствии с пунктом 3 статьи 35.1 Федерального закона от 25.06.2002 № 73-ФЗ «Об объектах культурного наследия (памятниках истории и культуры) народов Российской Федерации».

**Карта-схема границы территории
выявленного объекта культурного наследия в составе объекта культурного
наследия федерального значения «Архитектурный комплекс»:
«Склеповый могильник (некрополь) № 1, XIV-XVIII вв.», расположенного по
адресу: Республика Северная Осетия-Алания, Алагирский р-н, с. Цмити
(Урикау)**



Граница территории объекта культурного наследия

Таблица координат поворотных точек границы территории выявленных объектов культурного наследия в составе объекта культурного наследия федерального значения «Архитектурный комплекс»: «Склеповый могильник (некрополь) № 2, XIV - XVIII вв.», «Склеп № 1 (полуподземный), XIV - XVIII вв.», «Склеп № 2 (надземный двухкамерный), XIV - XVIII вв.», «Склеп № 3 (надземный), XIV - XVIII вв.», «Склеп № 4 (надземный), XIV - XVIII вв.», «Склеп № 5 (надземный), XIV - XVIII вв.», «Склеп № 6 (надземный), XIV - XVIII вв.», «Склеп № 7, (надземный), XIV - XVIII вв.», «Склеп № 8 (полуподземный), XIV - XVIII вв.», расположенных по адресу: Республика Северная Осетия-Алания, Алагирский р-н, с. Цмити (Урикау)

Номера точек	Местная система координат (МСК 15)	
	X	Y
Внешняя граница		
Точка 1	38228,97	308747,90
Точка 2	38210,71	308795,14
Точка 3	38214,61	308810,78
Точка 4	38204,24	308836,77
Точка 5	38214,16	308873,41
Точка 6	38198,99	308875,27
Точка 7	38188,94	308852,49
Точка 8	38159,09	308857,42
Точка 9	38159,30	308835,30
Точка 10	38168,54	308811,68
Точка 11	38196,62	308783,01
Точка 12	38216,99	308741,78
Точка 1	38228,97	308747,90

Описание границы территории выявленных объектов культурного наследия в составе объекта культурного наследия федерального значения «Архитектурный комплекс»:

«Склеповый могильник (некрополь) № 2, XIV - XVIII вв.», «Склеп № 1 (полуподземный), XIV - XVIII вв.», «Склеп № 2 (надземный двухкамерный), XIV - XVIII вв.», «Склеп № 3 (надземный), XIV - XVIII вв.», «Склеп № 4 (надземный), XIV - XVIII вв.», «Склеп № 5 (надземный), XIV - XVIII вв.», «Склеп № 6 (надземный), XIV - XVIII вв.», «Склеп № 7, (надземный), XIV - XVIII вв.», «Склеп № 8 (полуподземный), XIV - XVIII вв.», расположенных по адресу: Республика Северная Осетия-Алания, Алагирский р-н, с. Цмити (Урикау)

Границы объекта культурного наследия проходят:

от точки н1 до точки н5 – 132.71 м. вдоль условной линии, обозначающей часть северной границы территории объекта культурного наследия;

от точки н5 до точки н8 – 70.43 м. вдоль условной линии, обозначающей восточную границу территории объекта культурного наследия;

от точки н8 до точки н12 – 133.6 м. вдоль условной линии, обозначающей часть южной границы территории объекта культурного наследия;

от точки н12 до точки н1 – 13.45 м. вдоль условной линии, обозначающей западную границу территории объекта культурного наследия.

Правовой режим земельного участка в границах территории выявленных объектов культурного наследия в составе объекта культурного наследия федерального значения «Архитектурный комплекс»:

«Склеповый могильник (некрополь) № 2, XIV - XVIII вв.», «Склеп № 1 (полуподземный), XIV - XVIII вв.», «Склеп № 2 (надземный двухкамерный), XIV - XVIII вв.», «Склеп № 3 (надземный), XIV - XVIII вв.», «Склеп № 4 (надземный), XIV - XVIII вв.», «Склеп № 5 (надземный), XIV - XVIII вв.», «Склеп № 6 (надземный), XIV - XVIII вв.», «Склеп № 7, (надземный), XIV - XVIII вв.», «Склеп № 8 (полуподземный), XIV - XVIII вв.», расположенных по адресу: Республика Северная Осетия-Алания, Алагирский р-н, с. Цмити (Урикау)

Предусматривает:

1) сохранение объекта культурного наследия - работы, направленные на обеспечение физической сохранности объекта.

2) выполнение требований Федерального закона от 25 июня 2002 № 73-ФЗ «Об объектах культурного наследия (памятниках истории и культуры) народов Российской Федерации» и Закона Республики Северная Осетия-Алания от 24 августа 2005 года № 53-РЗ «О сохранении, использовании и государственной охране объектов культурного наследия (памятников истории и культуры) народа Республики Северная Осетия-Алания».

Разрешается:

1) проведение работ по сохранению Объекта;

2) ведение хозяйственной деятельности, не противоречащей требованиям обеспечения сохранности объекта и позволяющей обеспечить функционирование объекта в современных условиях.

Запрещается:

1) строительство объектов капитального строительства;

2) проведение земляных, строительных, мелиоративных и иных работ, за исключением работ по сохранению объекта культурного наследия или его отдельных элементов, сохранению историко-градостроительной или природной среды объекта культурного наследия;


3) установка рекламных конструкций за исключением рекламных конструкций, разрешенных в соответствии с пунктом 3 статьи 35.1 Федерального закона от 25.06.2002 № 73-ФЗ «Об объектах культурного наследия (памятниках истории и культуры) народов Российской Федерации».

**Карта-схема границы территории
выявленных объектов культурного наследия в составе объекта культурного наследия
федерального значения «Архитектурный комплекс»:
«Склеповый могильник (некрополь) № 2, XIV - XVIII вв.», «Склеп № 1 (полуподземный),
XIV - XVIII вв.», «Склеп № 2 (надземный двухкамерный), XIV - XVIII вв.», «Склеп № 3
(надземный), XIV - XVIII вв.», «Склеп № 4 (надземный), XIV - XVIII вв.», «Склеп № 5
(надземный), XIV - XVIII вв.», «Склеп № 6 (надземный), XIV - XVIII вв.», «Склеп № 7,
(надземный), XIV - XVIII вв.», «Склеп № 8 (полуподземный), XIV - XVIII вв.»,
расположенных по адресу: Республика Северная Осетия-Алания, Алагирский р-н, с.
Цмити (Урикау)**



1. «Склеп № 1 (полуподземный) XIV - XVIII вв.»,
2. «Склеп № 2 (надземный двухкамерный) XIV - XVIII вв.»,
3. «Склеп № 3 (надземный) XIV - XVIII вв.»,
4. «Склеп № 4 (надземный) XIV - XVIII вв.»,
5. «Склеп № 5 (надземный) XIV - XVIII вв.»,
6. «Склеп № 6 (надземный) XIV - XVIII вв.»,
7. «Склеп № 7 (надземный) XIV - XVIII вв.»,
8. «Склеп № 8 (полуподземный).

Условные обозначения:



- выявленные объекты культурного наследия в составе объекта культурного наследия федерального значения «Архитектурного комплекса селения Цмити»

Граница территории объекта культурного наследия

**Таблица координат поворотных точек границы территории
выявленных объектов культурного наследия в составе объекта
культурного наследия федерального значения «Архитектурный комплекс»:
«Башня № 4 (Талхановых), XIV - XVIII вв., «Руины дома, в котором родился
и жил герой русско-турецкой войны 1877-1878 годов Н. А. Караев, 1850-е-1876
гг., 1879 г.», расположенных по адресу: Республика Северная Осетия-Алания,
Алагирский р-н, с. Цмити (Урикау)**

Номера точек	Местная система координат (МСК 15)	
	X	Y
Внешняя граница		
Точка 1	38169.30	308936.01
Точка 2	38172.47	308942.25
Точка 3	38166.09	308945.56
Точка 4	38166.34	308951.63
Точка 5	38160.66	308952.01
Точка 6	38148.37	308954.76
Точка 7	38109.79	308958.56
Точка 8	38110.96	308948.59
Точка 9	38093.30	308941.69
Точка 10	38093.59	308936.35
Точка 11	38101.39	308925.88
Точка 12	38111.01	308932.65
Точка 13	38108.47	308938.98
Точка 14	38119.68	308942.89
Точка 15	38138.15	308946.57
Точка 16	38144.96	308942.20
Точка 17	38148.44	308938.59
Точка 18	38164.07	308937.82
Точка 1	38169.30	308936.01

**Описание границы территории выявленных объектов культурного наследия
в составе объекта культурного наследия федерального значения**

«Архитектурный комплекс»:

«Башня № 4 (Талхановых), XIV - XVIII вв., «Руины дома, в котором родился и жил герой русско-турецкой войны 1877-1878 годов Н. А. Караев, 1850-е-1876 гг., 1879 г.», расположенных по адресу: Республика Северная Осетия-Алания, Алагирский р-н, с. Цмити (Урикау)

Границы объекта культурного наследия проходят:

от точки н1 до точки н4 – 20.27 м. вдоль условной линии, обозначающей часть северной границы территории объекта культурного наследия;

от точки н4 до точки н9 – 86.5 м. вдоль условной линии, обозначающей восточную границу территории объекта культурного наследия;

от точки н9 до точки н11 – 18.41 м. вдоль условной линии, обозначающей часть южной границы территории объекта культурного наследия;

от точки н11 до точки н1 – 83.56 м. вдоль условной линии, обозначающей западную границу территории объекта культурного наследия.

Правовой режим земельного участка в границах территории выявленных объектов культурного наследия в составе объекта культурного наследия федерального значения «Архитектурный комплекс»: «Башня № 4 (Талхановых), XIV - XVIII вв., «Руины дома, в котором родился и жил герой русско-турецкой войны 1877-1878 годов Н. А. Караев, 1850-е-1876 гг., 1879 г.», расположенных по адресу: Республика Северная Осетия-Алания, Алагирский р-н, с. Цмити (Урикау)

Предусматривает:

1) сохранение объекта культурного наследия - работы, направленные на обеспечение физической сохранности объекта.

2) выполнение требований Федерального закона от 25 июня 2002 № 73-ФЗ «Об объектах культурного наследия (памятниках истории и культуры) народов Российской Федерации» и Закона Республики Северная Осетия-Алания от 24 августа 2005 года № 53-РЗ «О сохранении, использовании и государственной охране объектов культурного наследия) памятников истории и культуры) народа Республики Северная Осетия-Алания».

Разрешается:

1) проведение работ по сохранению Объекта;

2) ведение хозяйственной деятельности, не противоречащей требованиям обеспечения сохранности объекта и позволяющей обеспечить функционирование объекта в современных условиях.

Запрещается:

1) строительство объектов капитального строительства;

2) проведение земляных, строительных, мелиоративных и иных работ, за исключением работ по сохранению объекта культурного наследия или его отдельных элементов, сохранению историко-градостроительной или природной среды объекта культурного наследия;

3) установка рекламных конструкций за исключением рекламных конструкций, разрешенных в соответствии с пунктом 3 статьи 35.1 Федерального закона от 25.06.2002 № 73-ФЗ «Об объектах культурного наследия (памятниках истории и культуры) народов Российской Федерации».

**Карта-схема границы территории
выявленных объектов культурного наследия в составе объекта культурного
наследия федерального значения «Архитектурный комплекс»:
«Башня № 4 (Талхановых), XIV - XVIII вв., «Руины дома, в котором родился
и жил герой русско-турецкой войны 1877-1878 годов Н. А. Караев, 1850-е-1876
гг., 1879 г.», расположенных по адресу: Республика Северная Осетия-Алания,
Алагирский р-н, с. Цмити (Урикау)**



————— Граница территории объекта культурного наследия

**Таблица координат поворотных точек границы территории
выявленного объекта культурного наследия в составе объекта
культурного наследия федерального значения «Архитектурный комплекс»:
«Башня № 3 (Хамисовых), XIV-XVIII вв.», расположенного по адресу:
Республика Северная Осетия-Алания, Алагирский р-н, с. Цмити (Урикау)**

Номера точек	Местная система координат (МСК 15)	
	X	Y
Внешняя граница		
Точка 1	38096.19	308825.72
Точка 2	38095.96	308856.79
Точка 3	38098.83	308859.47
Точка 4	38097.73	308866.24
Точка 5	38096.17	308872.30
Точка 6	38093.89	308874.27
Точка 7	38097.33	308880.90
Точка 8	38101.48	308877.98
Точка 9	38106.30	308884.89
Точка 10	38123.89	308901.12
Точка 11	38106.86	308921.02
Точка 12	38098.79	308926.23
Точка 13	38091.73	308924.13
Точка 14	38087.55	308918.25
Точка 15	38080.66	308907.79
Точка 16	38078.14	308907.72
Точка 17	38073.90	308898.93
Точка 18	38075.84	308895.76
Точка 19	38079.99	308878.53
Точка 20	38081.92	308875.11
Точка 21	38078.81	308871.92
Точка 22	38080.37	308846.89
Точка 23	38089.13	308847.93
Точка 24	38089.13	308845.70
Точка 25	38085.57	308842.88
Точка 26	38092.47	308825.72
Точка 1	38096.19	308825.72

**Описание границ территорий
выявленного объекта культурного наследия в составе объекта
культурного наследия федерального значения «Архитектурный комплекс»
«Башня № 3 (Хамисовых), XIV-XVIII вв.», расположенного по адресу:
Республика Северная Осетия-Алания, Алагирский р-н, с. Цмити (Урикау)**

Границы объекта культурного наследия проходят:

от точки н1 до точки н10 – 96.02 м. вдоль условной линии, обозначающей часть северной границы территории объекта культурного наследия;

от точки н10 до точки н16 – 65.43 м. вдоль условной линии, обозначающей восточную границу территории объекта культурного наследия;

от точки н16 до точки н26 – 98.76 м. вдоль условной линии, обозначающей часть южной границы территории объекта культурного наследия;

от точки н26 до точки н1 – 3.72 м. вдоль условной линии, обозначающей западную границу территории объекта культурного наследия.

**Правовой режим земельного участка в границах территорий выявленного
объекта культурного наследия в составе объекта культурного наследия
федерального значения «Архитектурный комплекс»
«Башня № 3 (Хамисовых), XIV-XVIII вв.», расположенного по адресу:
Республика Северная Осетия-Алания, Алагирский р-н, с. Цмити (Урикау)**

Предусматривает:

1) сохранение объекта культурного наследия - работы, направленные на обеспечение физической сохранности объекта.

2) выполнение требований Федерального закона от 25 июня 2002 № 73-ФЗ «Об объектах культурного наследия (памятниках истории и культуры) народов Российской Федерации» и Закона Республики Северная Осетия-Алания от 24 августа 2005 года № 53-РЗ «О сохранении, использовании и государственной охране объектов культурного наследия) памятников истории и культуры) народа Республики Северная Осетия-Алания».

Разрешается:

1) проведение работ по сохранению Объекта;

2) ведение хозяйственной деятельности, не противоречащей требованиям обеспечения сохранности объекта и позволяющей обеспечить функционирование объекта в современных условиях.


Запрещается:

1) строительство объектов капитального строительства;

2) проведение земляных, строительных, мелиоративных и иных работ, за исключением работ по сохранению объекта культурного наследия или его отдельных элементов, сохранению историко-градостроительной или природной среды объекта культурного наследия;

3) установка рекламных конструкций за исключением рекламных конструкций, разрешенных в соответствии с пунктом 3 статьи 35.1 Федерального закона от 25.06.2002 № 73-ФЗ «Об объектах культурного наследия (памятниках истории и культуры) народов Российской Федерации».

**Карта-схема границ территорий
выявленного объекта культурного наследия в составе объекта
культурного наследия федерального значения «Архитектурный комплекс»
«Башня № 3 (Хамисовых), XIV-XVIII вв.», расположенного по адресу:
Республика Северная Осетия-Алания, Алагирский р-н, с. Цмити (Урикау)**



————— Граница территории объекта культурного наследия

**Таблица координат поворотных точек границы территории
выявленного объекта культурного наследия в составе объекта
культурного наследия федерального значения «Архитектурный комплекс»:
«Башня № 6, XIV-XVIII вв.», расположенного по адресу: Республика
Северная Осетия-Алания, Алагирский р-н, с. Цмити (Урикау)**

Номера точек	Местная система координат (МСК 15)	
	X	Y
Внешняя граница		
Точка 1	38147.13	308958.35
Точка 2	38150.50	308961.46
Точка 3	38151.16	308967.27
Точка 4	38153.26	308970.04
Точка 5	38153.83	308975.19
Точка 6	38164.47	308976.63
Точка 7	38174.05	308982.80
Точка 8	38173.62	308995.88
Точка 9	38149.20	308998.14
Точка 10	38132.14	308998.40
Точка 11	38120.02	309005.11
Точка 12	38113.70	309005.42
Точка 13	38083.34	308989.86
Точка 14	38080.32	308985.27
Точка 15	38083.33	308975.34
Точка 16	38085.55	308969.18
Точка 17	38095.62	308958.81
Точка 18	38104.22	308963.21
Точка 1	38147.13	308958.35
Точка 1	38107.41	308966.02
Точка 2	38102.53	308962.92
Точка 3	38099.96	308967.39
Точка 4	38104.69	308970.30
Точка 1	38107.41	308966.02

**Описание границ территорий
выявленного объекта культурного наследия в составе объекта
культурного наследия федерального значения «Архитектурный комплекс»
«Башня № 6, XIV-XVIII вв.», расположенного по адресу: Республика
Северная Осетия-Алания, Алагирский р-н, с. Цмити (Урикау)**

Границы объекта культурного наследия проходят:

от точки н1 до точки н8 – 54.32 м. вдоль условной линии, обозначающей северную границу территории объекта культурного наследия;

от точки н8 до точки н13 – 95.88 м. вдоль условной линии, обозначающей восточную границу территории объекта культурного наследия;

от точки н13 до точки н17 – 36.87 м. вдоль условной линии, обозначающей часть южной границы территории объекта культурного наследия;

от точки н17 до точки н1 – 52.84 м. вдоль условной линии, обозначающей западную границу территории объекта культурного наследия.

**Правовой режим земельного участка в границах территорий выявленного
объекта культурного наследия в составе объекта культурного наследия
федерального значения «Архитектурный комплекс»
«Башня № 6, XIV-XVIII вв.», расположенного по адресу: Республика
Северная Осетия-Алания, Алагирский р-н, с. Цмити (Урикау)**

Предусматривает:

1) сохранение объекта культурного наследия - работы, направленные на обеспечение физической сохранности объекта.

2) выполнение требований Федерального закона от 25 июня 2002 № 73-ФЗ «Об объектах культурного наследия (памятниках истории и культуры) народов Российской Федерации» и Закона Республики Северная Осетия-Алания от 24 августа 2005 года № 53-РЗ «О сохранении, использовании и государственной охране объектов культурного наследия) памятников истории и культуры) народа Республики Северная Осетия-Алания».

Разрешается:

1) проведение работ по сохранению Объекта;

2) ведение хозяйственной деятельности, не противоречащей требованиям обеспечения сохранности объекта и позволяющей обеспечить функционирование объекта в современных условиях.


Запрещается:

1) строительство объектов капитального строительства;

2) проведение земляных, строительных, мелиоративных и иных работ, за исключением работ по сохранению объекта культурного наследия или его отдельных элементов, сохранению историко-градостроительной или природной среды объекта культурного наследия;

3) установка рекламных конструкций за исключением рекламных конструкций, разрешенных в соответствии с пунктом 3 статьи 35.1 Федерального закона от 25.06.2002 № 73-ФЗ «Об объектах культурного наследия (памятниках истории и культуры) народов Российской Федерации».

**Карта-схема границ территорий
выявленного объекта культурного наследия в составе объекта
культурного наследия федерального значения «Архитектурный комплекс»
«Башня № 6, XIV-XVIII вв.», расположенного по адресу: Республика
Северная Осетия-Алания, Алагирский р-н, с. Цмити (Урикау)**



Условные обозначения:

———— Граница территории объекта культурного наследия

**Таблица координат поворотных точек границы территории
выявленного объекта культурного наследия в составе объекта
культурного наследия федерального значения «Архитектурный комплекс»:
«Башня № 1 (Акацевых), XIV-XVIII вв.», расположенного по адресу:
Республика Северная Осетия-Алания, Алагирский р-н, с. Цмити (Урикау)**

Номера точек	Местная система координат (МСК 15)	
	X	Y
Внешняя граница		
Точка 1	38130,47	308835,23
Точка 2	38156,79	308866,29
Точка 3	38147,09	308886,07
Точка 4	38133,38	308882,74
Точка 5	38117,33	308873,54
Точка 6	38113,18	308869,51
Точка 7	38111,18	308858,32
Точка 8	38112,30	308843,43
Точка 9	38116,17	308841,18
Точка 10	38118,87	308842,11
Точка 11	38117,83	308837,98
Точка 12	38121,03	308832,08
Точка 13	38125,42	308832,01
Точка 1	38130,47	308835,23

**Описание границ территорий
выявленного объекта культурного наследия в составе объекта
культурного наследия федерального значения «Архитектурный комплекс»
«Башня № 1 (Акацевых), XIV-XVIII вв.», расположенного по адресу:
Республика Северная Осетия-Алания, Алагирский р-н, с. Цмити (Урикау)**

Границы объекта культурного наследия проходят:

от точки н1 до точки н3 – 62.74 м. вдоль условной линии, обозначающей часть северной границы территории объекта культурного наследия;

от точки н3 до точки н6 – 38.39 м. вдоль условной линии, обозначающей восточную границу территории объекта культурного наследия;

от точки н6 до точки н11 – 37.9 м. вдоль условной линии, обозначающей часть южной границы территории объекта культурного наследия;

от точки н11 до точки н1 – 17.09 м. вдоль условной линии, обозначающей западную границу территории объекта культурного наследия.

**Правовой режим земельного участка в границах территорий выявленного
объекта культурного наследия в составе объекта культурного наследия
федерального значения «Архитектурный комплекс»
«Башня № 1 (Акацевых), XIV-XVIII вв.», расположенного по адресу:
Республика Северная Осетия-Алания, Алагирский р-н, с. Цмити (Урикау)**

Предусматривает:

1) сохранение объекта культурного наследия - работы, направленные на обеспечение физической сохранности объекта.

2) выполнение требований Федерального закона от 25 июня 2002 № 73-ФЗ «Об объектах культурного наследия (памятниках истории и культуры) народов Российской Федерации» и Закона Республики Северная Осетия-Алания от 24 августа 2005 года № 53-РЗ «О сохранении, использовании и государственной охране объектов культурного наследия) памятников истории и культуры) народа Республики Северная Осетия-Алания».

Разрешается:

1) проведение работ по сохранению Объекта;

2) ведение хозяйственной деятельности, не противоречащей требованиям обеспечения сохранности объекта и позволяющей обеспечить функционирование объекта в современных условиях.


Запрещается:

1) строительство объектов капитального строительства;

2) проведение земляных, строительных, мелиоративных и иных работ, за исключением работ по сохранению объекта культурного наследия или его отдельных элементов, сохранению историко-градостроительной или природной среды объекта культурного наследия;

3) установка рекламных конструкций за исключением рекламных конструкций, разрешенных в соответствии с пунктом 3 статьи 35.1 Федерального закона от 25.06.2002 № 73-ФЗ «Об объектах культурного наследия (памятниках истории и культуры) народов Российской Федерации».

**Карта-схема границ территорий
выявленного объекта культурного наследия в составе объекта
культурного наследия федерального значения «Архитектурный комплекс»
«Башня № 1 (Акацевых), XIV-XVIII вв.», расположенного по адресу:
Республика Северная Осетия-Алания, Алагирский р-н, с. Цмити (Урикау)**



Условные обозначения:

————— **Граница территории объекта культурного наследия**