



**КОМИТЕТ ПО ОХРАНЕ И ИСПОЛЬЗОВАНИЮ ОБЪЕКТОВ КУЛЬТУРНОГО  
НАСЛЕДИЯ РЕСПУБЛИКИ СЕВЕРНАЯ ОСЕТИЯ-АЛАНИЯ**

---

**П Р И К А З**

«12» июля 2012г.

№ 88

г. Владикавказ

**Об утверждении предмета охраны  
выявленного объекта культурного наследия «Ныхас»,  
расположенного по адресу: Республика Северная Осетия-Алания,  
Алагирский район, с. Калак**

Руководствуясь Федеральным законом от 25 июня 2002 года № 73-ФЗ «Об объектах культурного наследия (памятниках истории и культуры) народов Российской Федерации» и Законом Республики Северная Осетия-Алания от 24 августа 2005 года № 53-РЗ «О сохранении, использовании и государственной охране объектов культурного наследия (памятников истории и культуры) народа Республики Северная Осетия-Алания», приказываю:


1. Утвердить предмет охраны выявленного объекта культурного наследия «Ныхас», расположенного по адресу: Республика Северная Осетия-Алания, Алагирский район, с. Калак, согласно приложению 1.
2. Контроль исполнения настоящего приказа возложить на заместителя председателя Комитета Л.А. Чехоеву.


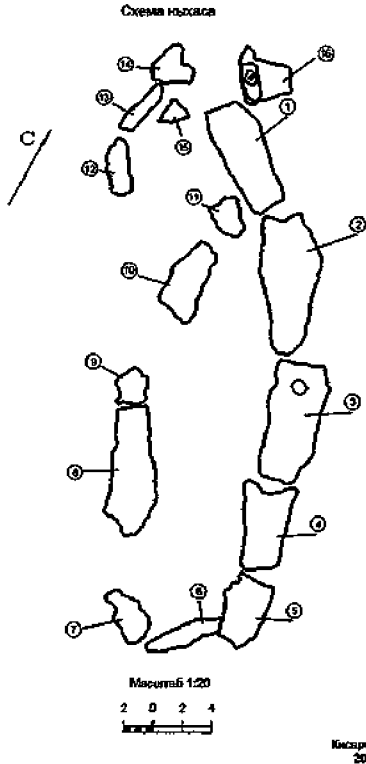

Председатель Комитета




А.Галуев


**Предмет охраны  
выявленного объекта культурного наследия «Ныхас»**

Предметом охраны выявленного объекта культурного наследия «Ныхас» расположенного по адресу: Республика Северная Осетия-Алания, Алагирский район, с. Калак, являются:

№ п/ п	Виды предмета охраны	Элементы предмета охраны	Фотографии
	<p>Место расположения, композиционная значимость объекта в исторически сложившейся ландшафтной среде.</p>	<p>Ныхас находится в юго-западной части селения Калак, на правом берегу р. Бубыдон – левого притока р. Мамисондон. Координаты WGS 84: N 42°39'41,6"; E 43°49'57,1"; погрешность 5м. Селение Калак расположено по обоим берегам р.Бубыдон в левом борту Мамисонской долины. Наиболее значимая и самая крупная часть, среди которых ОКН федерального значения «Оборонительная башня Гаева Беса» с примыкающими кварталами, занимает покатое возвышение, огибаемое с севера ручьем. Здесь же, на правом берегу, к западу, имеются объекты разного назначения и степени сохранности, среди которых ОКН: «Культовое здание», «Ныхас», «Халд маэсыг». На левом берегу находится жилой квартал с башней Елоевых и средневековый могильник «Кладбище северное» (выявленный ОКН).</p>	

	<p>Рунированные задернованные строения, к которым примыкает Ныхас</p>	<p>Округлый в плане холмик размером не более 26 м</p>	 <p>Вид с востока</p>
	<p>Типологические характеристики объекта, датировка.</p>	<p>Ныхас – место заседания традиционного органа самоуправления, представляет собой составленную из камней композицию, расположенную у восточной полы небольшой возвышенности или рукотворной конструкции, западнее и южнее жилых кварталов селения. Время возникновения – позднее средневековье. Два ряда каменных плит-сидений и кресел, между которыми расстояние в 1,8 м, составляют в плане овал. Между сидениями имеются зазоры в 0,15-0,20 (м), некоторые камни стоят впритык друг к другу, имеются и крупные разрывы в 1,20м.</p>	 <p>Схема Ныхаса</p> <p>Масштаб 1:20</p> <p>Казарова Э.Г. 2021.</p>
	<p>Сохранившиеся конструкции объекта, габариты, форма и размеры основных каменных блоков.</p>	<p>Общая длина около 9 м. К плитам-сидениям со стороны склона устроена общая спинка из вертикально установленных каменных плит.</p>	

			 <p data-bbox="1075 618 1382 654">Вид с северо-востока</p>
	<p data-bbox="261 663 491 1039">Взаиморасположение элементов, составляющих ныхас, а также взаиморасположение ныхаса и рунированных задернованных строений, к которым он примыкает.</p>		 <p data-bbox="1136 1200 1321 1236">Вид с востока</p>
	<p data-bbox="261 1267 491 1397">Тесаный каменный блок с цилиндрическим углублением</p>	<p data-bbox="517 1267 900 1397">Размеры: 2.10 x 0,65 (м), углубление 0.09 м. Возможно, это углубление, в котором толкли порох.</p>	 <p data-bbox="979 1326 1027 1361">2</p> <p data-bbox="1059 1335 1251 1361">Камень на ныхасе</p> <p data-bbox="1187 1290 1331 1317">Гей, КАЛАК</p> <p data-bbox="1474 1639 1538 1675">33/100</p>

			
	<p>Секторы и направления видовых раскрытий, визуальные связи объекта.</p>	<p>Ввиду небольшого объема и характера расположения объект визуально раскрывается вблизи.</p>	
	<p>Археологические недвижимые и движимые объекты, содержащиеся под поверхностью территории святилища</p>	<p>Расположенные под дерновым слоем пласты грунтов, образовавшиеся в процессе жизнедеятельности человека и содержащие в себе недвижимые остатки и предметы материальной культуры:</p> <p>а) полностью или частично скрытые в земле остатки и фрагменты хозяйственных, производственных, ритуальных и иных сооружений; б) полностью или частично скрытые в земле либо находящиеся на ее поверхности целые либо фрагментированные предметы, изготовленные из глины, камня, кости, стекла, металлов и иных материалов, в том числе остеологического материала</p>	