



**КОМИТЕТ ПО ОХРАНЕ И ИСПОЛЬЗОВАНИЮ ОБЪЕКТОВ КУЛЬТУРНОГО
НАСЛЕДИЯ РЕСПУБЛИКИ СЕВЕРНАЯ ОСЕТИЯ-АЛАНИЯ**

П Р И К А З

«28» февраля 2022 г.

№ 47

г. Владикавказ

**Об утверждении предмета охраны
выявленного объекта культурного наследия
«Башня Елоевых», расположенного по адресу: Республика Северная
Осетия-Алания, Алагирский район, с. Калак**

Руководствуясь Федеральным законом от 25 июня 2002 года № 73-ФЗ «Об объектах культурного наследия (памятниках истории и культуры) народов Российской Федерации» и Законом Республики Северная Осетия-Алания от 24 августа 2005 года № 53-РЗ «О сохранении, использовании и государственной охране объектов культурного наследия (памятников истории и культуры) народа Республики Северная Осетия-Алания», **приказываю:**


1. Утвердить предмет охраны выявленного объекта культурного наследия «Башня Елоевых», расположенного по адресу: Республика Северная Осетия-Алания, Алагирский район, с. Калак, согласно приложению.
2. Контроль исполнения настоящего приказа оставляю за собой.




Председатель Комитета




А. Галуев

Предмет охраны
выявленного объекта культурного наследия
«Башня Елоевых», расположенного по адресу: Республика Северная
Осетия-Алания, Алагирский район, с. Калак

Предметом охраны выявленного объекта культурного наследия «Башня Елоевых», расположенного по адресу: Республика Северная Осетия-Алания, Алагирский район, с. Калак, являются:

№ п/п	Виды предмета охраны	Элементы предмета охраны	Фотографии
1	Градостроительная роль башни как значимой доминанты в исторически сложившейся ландшафтной среде.	<p>Селение Калак расположено по обоим берегам р.Мамисондон в левом борту Мамисонской долины. Река Зымагондон после впадения в нее р.Мамисондон берет её название. Жилой квартал с башней Елоевых устроен на левом берегу, вплотную к югу от средневекового могильника (выявленный ОКН «Кладбище северное»). Наиболее значимая и самая крупная часть (ОКН федерального значения «Оборонительная башня Гаева Беса» с примыкающими кварталами) занимает покатое возвышение, огибаемое с севера ручьем. Здесь же, на правом берегу, к западу, имеются объекты разного назначения и степени сохранности (ОКН: «Культовое здание» и «Ныхас»).</p> <p>Географические координаты башни Елоевых в WGS-84: N 42° 39' 43,9"; E 43° 49' 55,5".</p>	

2	Композиционная значимость в структуре застройки селения	<p>Башня и примыкающие руинированные строения представляют собой компактную группу сооружений, связанных между собой исторически и функционально, они составляют всю левобережную часть селения, являют собой единый жилой и оборонительный комплекс. Башня является одной из двух архитектурных доминант селения.</p>	
3	Силуэтная характеристика объекта и природной среды		
4	Подлинные сохранившиеся элементы примыкающих к башне руинированных строений и оград.		

			
			
			
5	<p>Основные габариты (в том числе толщина стен), конфигурация башни.</p>	<p>Башня была шестиярусная, подквадратная в плане, размером 6,8 м, толщина стен во 2-м ярусе 1,2 м, верхние ярусы обрушились, северо-восточный угол сохранился на высоту 13,5 м.</p>	