



**КОМИТЕТ ПО ОХРАНЕ И ИСПОЛЬЗОВАНИЮ ОБЪЕКТОВ КУЛЬТУРНОГО
НАСЛЕДИЯ РЕСПУБЛИКИ СЕВЕРНАЯ ОСЕТИЯ-АЛАНИЯ**

П Р И К А З

«01» марта 2022 г.

№ 60

г. Владикавказ

**Об утверждении предмета охраны
объекта культурного наследия регионального значения
«Сторожевая башня Цогоевых», расположенного по адресу: Республика
Северная Осетия-Алания, Республика Северная Осетия-Алания,
Алагирский район, с. Н. Унал (с. Луар)**

Руководствуясь Федеральным законом от 25 июня 2002 года № 73-ФЗ «Об объектах культурного наследия (памятниках истории и культуры) народов Российской Федерации» и Законом Республики Северная Осетия-Алания от 24 августа 2005 года № 53-РЗ «О сохранении, использовании и государственной охране объектов культурного наследия (памятников истории и культуры) народа Республики Северная Осетия-Алания», **приказываю:**

1. Утвердить предмет охраны объекта культурного наследия регионального значения «Сторожевая башня Цогоевых», расположенного по адресу: Республика Северная Осетия-Алания, Республика Северная Осетия-Алания, Алагирский район, с. Н. Унал (с. Луар), согласно приложению.



2. Контроль исполнения настоящего приказа оставляю за собой.





Председатель Комитета


А. Галуев




Предмет охраны
объекта культурного наследия регионального значения
«Сторожевая башня Цогоевых», расположенного по адресу: Республика
Северная Осетия-Алания, Республика Северная Осетия-Алания,
Алагирский район, с. Н. Унал (с. Луар)

Предметом охраны объекта культурного наследия регионального значения «Сторожевая башня Цогоевых», расположенного по адресу: Республика Северная Осетия-Алания, Республика Северная Осетия-Алания, Алагирский район, с. Н. Унал (с. Луар), являются:

№ п/п	Виды предмета охраны	Элементы предмета охраны	Фотографии
	Градостроительная роль башни как значимой доминанты в исторически сложившейся ландшафтной среде.	Селение Луар составляют два квартала: верхний и нижний. Нижний Луар занимает небольшое наклонное скальное плато на отроге в правом (южном) борту Алагирского ущелья. Башня Цогоевых и примыкающие руинированные строения расположены в Нижнем Луаре у кромки обрыва, представляют собой компактную группу сооружений на юго-западной окраине селения, связанных между собой исторически и функционально. Географические координаты WGS-84: северный угол башни Цогоевых N 42°50'58.43"; E 44° 7'56.68".	
	Композиционная значимость в структуре застройки селения	Башня маркирует юго-западную окраину селения, контролировала подходы и въезды с южного и западного направлений, является самой значимой архитектурной доминантой Нижнего Луара.	

<p>Силуэтная характеристика объекта и природной среды</p>		
<p>Подлинные сохранившиеся элементы примыкающих к башне руинированных строений и оград</p>	<p>Усадьба с постройками сложной конфигурации. Постройки в плане неправильной формы, руинированы, расположены северо-восточнее башни. Размер усадьбы: с юго-запада на северо-восток – около 30 м; с юго-востока на северо-запад – не более 18 м.</p>	
<p>Основные габариты (в том числе толщина стен), конфигурация башни.</p>	<p>Башня пятиярусная, подквадратная в плане, размерами в основании 5,3 x 5,4 (м). Нижний ярус глухой. Входной проем устроен в северо-западной стене, толщина стены в проеме 1,2 м. Высота северо-западного угла 7 м. Максимальная высота башни 13,5 м.</p>	
<p>Уцелевшие элементы камеры башни, конфигурация, размеры, характер кладки, приемы и материал обработки стен, приемы обработки, установки и монтажа деревянных несущих элементов перекрытий.</p>	<p>Кровля и перекрытия утрачены, внутренняя кладка грубее, менее качественная. В стенах гнезда от деревянных балок перекрытий. Длина камеры 3 м, ширина – 2,7 м, высота – 10,00 м. В стенах ниши хозяйственного назначения.</p>	

	<p>Секторы и направления видовых раскрытий, визуальные связи памятника.</p>	<p>Башни нижнего и верхнего кварталов в прямой видимости друг от друга. Характер местности затрудняет визуальное раскрытие объектов. Визуально башня раскрывается с территории Н.Луара и ближайших окрестностей.</p>	
	<p>Входной проем, его форма, габариты, расположение.</p>	<p>Трапециевидный входной проем сложен снаружи из крупных подтесанных блоков, устроен в северо-западной стене, на высоте 3 м от земли, его размеры снаружи 1,1 x 0,7 (м), изнутри – 1,40 x 1,0 (м).</p>	

<p>Оконные проемы, их форма, габариты, расположение.</p>	<p>Над входом, на высоте третьего и четвертого ярусов, в 7,5 и 10 м от поверхности земли, имеются маленькие оконца. Треугольное оконце третьего яруса сложено снаружи из двух тесанных камней, ширина оконца 28 см, высота 22 см. Узкое стрельчатое оконце четвертого яруса сложено снаружи из нескольких известняковых и сланцевых блоков и плит, ширина 15 см, высота 35 см.</p>	
<p>Материал, из которого построена башня</p>	<p>Башня сложена на известковом растворе из подогнанных и подтесанных известняковых, гранитных, сланцевых блоков и плит, ломаного пластинчатого сланца (цветовая гамма – серый, охристый, светло-коричневый).</p>	
<p>Характер кладки</p>	<p>Кладка стен бутовая, с хаотичной перевязкой швов. Наружная кладка более тщательная</p>	

	<p>Виды и материал обработки фасадной поверхности.</p>	<p>Стены были обмазаны известковым раствором, сохранились элементы обмазки светло-охристого цвета.</p>	
	<p>Археологические недвижимые и движимые объекты, содержащиеся под поверхностью территории</p>	<p>Расположенные под дерновым слоем пласты грунтов, образовавшиеся в процессе жизнедеятельности человека и содержащие в себе недвижимые остатки и предметы материальной культуры: а) полностью или частично скрытые в земле остатки и фрагменты хозяйственных, производственных, ритуальных и иных сооружений; б) полностью или частично скрытые в земле либо находящиеся на ее поверхности целые либо фрагментированные предметы, изготовленные из глины, камня, кости, стекла, металлов и иных материалов, в том числе остеологического материала</p>	