



**КОМИТЕТ ПО ОХРАНЕ И ИСПОЛЬЗОВАНИЮ ОБЪЕКТОВ КУЛЬТУРНОГО
НАСЛЕДИЯ РЕСПУБЛИКИ СЕВЕРНАЯ ОСЕТИЯ-АЛАНИЯ**

П Р И К А З

«28» февраля 2022 г.

№ 50

г. Владикавказ

**Об утверждении предмета охраны
объекта культурного наследия регионального значения
«Обелиск воинам, павшим в 1941-1945 гг.», расположенного по адресу:
Республика Северная Осетия-Алания, Пригородный район, с. Даргавс**

Руководствуясь Федеральным законом от 25 июня 2002 года № 73-ФЗ «Об объектах культурного наследия (памятниках истории и культуры) народов Российской Федерации» и Законом Республики Северная Осетия-Алания от 24 августа 2005 года № 53-РЗ «О сохранении, использовании и государственной охране объектов культурного наследия (памятников истории и культуры) народа Республики Северная Осетия-Алания», приказываю:

1. Утвердить предмет охраны объекта культурного наследия регионального значения «Обелиск воинам, павшим в 1941-1945 гг.», расположенного по адресу: Республика Северная Осетия-Алания, Пригородный район, с. Даргавс, согласно приложению.





2. Контроль исполнения настоящего приказа оставляю за собой.






Председатель Комитета






А. Галуев

Предмет охраны
объекта культурного наследия регионального значения
«Обелиск воинам, павшим в 1941- 1945 гг.», расположенного по адресу:
Республика Северная Осетия-Алания, Пригородный район, с. Даргавс

Предметом охраны объекта культурного наследия регионального значения «Обелиск воинам, павшим в 1941- 1945 гг.», расположенного по адресу: Республика Северная Осетия-Алания, Пригородный район, с. Даргавс, являются:

№ п/п	Виды предмета охраны	Элементы предмета охраны	Фотографии
1	Местоположение в планировочной структуре селения	Расположение в центральной части селения, по главной улице, напротив администрации, в 60 м к западу от школы. Географические координаты WGS-84: N 42°50'11,43" ; E 44°26'13,76"	
2	Композиционная значимость в структуре застройки селения		
3	Объёмно-пространственное взаимодействие объектов композиции	Взаиморасположение обелисков и стелы	
		Соподчинение по размерам и планировочному положению	

4	<p>Габариты элементов композиции</p>	<p>Габариты центрального обелиска Обелиск трехступенчатый, общая высота (без постамента, без учета металлической пятиконечной звезды на штоке) 2,9 м. Ступени кверху линейно сужаются под разными углами, завершение пирамидальное. Размеры двух ступеней (ширина внизу * ширина сверху * высота) : нижний – 0,8*0,75*0,8 (м); средний – 0,60*0,45*2,1 (м). Высота пирамидального завершения – 0,40 м.</p>		
		<p>Габариты постамента, скрытого за поздней облицовкой</p>		
		<p>Габариты стелы в память Цыпту Байматова</p>		
		<p>Габариты обелиска в память братьев Баджиевых</p>		
5	<p>Конструктивные и декоративные элементы</p>	<p>Гранитная стела с изображением, в память Цыпту Байматова</p>		

	<p>композиции</p>	<p>Центральный обелиск с постаментом, скрытым под поздней облицовкой.</p>																															
		<p>Плиты с информационными надписями и списками погибших воинов, декоративные плиты на всех четырех гранях центрального обелиска.</p>																															
																																	
		<p>Пятиконечная звезда на юго-восточной грани центрального обелиска, окрашенная в красный цвет.</p> <p>Венчающая центральный обелиск металлическая пятиконечная звезда на штоке</p>																															
		<p>Обелиск в память братьев Бадтиевых</p> <p>Ажурная железная сварная ограда</p>																															
<p>6</p>	<p>Надписи и тексты, введенные в состав композиции</p>	<p>Тексты надписей и дат, техника исполнения</p>																															
	<p>Территория объекта культурного наследия в границах, обозначенных угловыми точками.</p>	<p>Периметр участка составляет 67 м, площадь 251 м².</p>	<p>Таблица координат поворотных точек границы территории</p> <table border="1"> <thead> <tr> <th rowspan="2">Обозначение (номер) характерной точки</th> <th colspan="2">Координаты характерных точек во Всемирной геодезической системе координат WGS-84</th> <th colspan="2">Координаты характерных точек в местной системе координат (МСК 15)</th> </tr> <tr> <th>Северной широты</th> <th>Восточной долготы</th> <th>X</th> <th>Y</th> </tr> </thead> <tbody> <tr> <td>Точка № 1</td> <td>42°50'11.05"</td> <td>44°26'13.53"</td> <td>38313,54</td> <td>320860,47</td> </tr> <tr> <td>Точка № 2</td> <td>42°50'11.38"</td> <td>44°26'13.29"</td> <td>38323,71</td> <td>320854,99</td> </tr> <tr> <td>Точка № 3</td> <td>42°50'11.77"</td> <td>44°26'14.11"</td> <td>38335,80</td> <td>320873,58</td> </tr> <tr> <td>Точка № 4</td> <td>42°50'11.44"</td> <td>44°26'14.33"</td> <td>38325,63</td> <td>320878,61</td> </tr> </tbody> </table>		Обозначение (номер) характерной точки	Координаты характерных точек во Всемирной геодезической системе координат WGS-84		Координаты характерных точек в местной системе координат (МСК 15)		Северной широты	Восточной долготы	X	Y	Точка № 1	42°50'11.05"	44°26'13.53"	38313,54	320860,47	Точка № 2	42°50'11.38"	44°26'13.29"	38323,71	320854,99	Точка № 3	42°50'11.77"	44°26'14.11"	38335,80	320873,58	Точка № 4	42°50'11.44"	44°26'14.33"	38325,63	320878,61
Обозначение (номер) характерной точки	Координаты характерных точек во Всемирной геодезической системе координат WGS-84		Координаты характерных точек в местной системе координат (МСК 15)																														
	Северной широты	Восточной долготы	X	Y																													
Точка № 1	42°50'11.05"	44°26'13.53"	38313,54	320860,47																													
Точка № 2	42°50'11.38"	44°26'13.29"	38323,71	320854,99																													
Точка № 3	42°50'11.77"	44°26'14.11"	38335,80	320873,58																													
Точка № 4	42°50'11.44"	44°26'14.33"	38325,63	320878,61																													

7	Материал конструкций и декоративных элементов композиции, информационных и декоративных каменных плит, а также и ограды	Материал центрального обелиска – тесаный известняк	
		Материал постамента центрального обелиска (скрыт за поздней облицовкой) – бетон.	
		Материал венчающей центральный обелиск пятиконечной звезды на штоке – нержавеющая сталь.	
9	Сосна, растущая в ограде, в северо-восточной части участка		