



**КОМИТЕТ ПО ОХРАНЕ И ИСПОЛЬЗОВАНИЮ ОБЪЕКТОВ КУЛЬТУРНОГО
НАСЛЕДИЯ РЕСПУБЛИКИ СЕВЕРНАЯ ОСЕТИЯ-АЛАНИЯ**

П Р И К А З

«28» февраля 2022 г.

№ 54

г. Владикавказ

**Об утверждении предмета охраны
объекта культурного наследия регионального значения
«Склеп башенный», расположенного по адресу: Республика Северная
Осетия-Алания, Ирафский район, с. Кумбулта**

Руководствуясь Федеральным законом от 25 июня 2002 года № 73-ФЗ «Об объектах культурного наследия (памятниках истории и культуры) народов Российской Федерации» и Законом Республики Северная Осетия-Алания от 24 августа 2005 года № 53-РЗ «О сохранении, использовании и государственной охране объектов культурного наследия (памятников истории и культуры) народа Республики Северная Осетия-Алания», приказываю:

1. Утвердить предмет охраны объекта культурного наследия регионального значения «Склеп башенный», расположенного по адресу: Республика Северная Осетия-Алания, Ирафский район, с. Кумбулта, согласно приложению.





2. Контроль исполнения настоящего приказа оставляю за собой.






Председатель Комитета

А. Галуев

**Предмет охраны
объекта культурного наследия регионального значения
«Склеп башенный», расположенного по адресу: Республика Северная
Осетия-Алания, Ирафский район, с. Кумбулта**

Предметом охраны объекта культурного наследия регионального значения «Склеп башенный», расположенного по адресу: Республика Северная Осетия-Алания, Ирафский район, с. Кумбулта, являются:

№ п/п	Виды предмета охраны	Элементы предмета охраны	Фотографии
1	Градостроительные характеристики	Местоположение в природном окружении в 300-х метрах северо-восточнее селения Кумбулта и в 200-х метрах восточнее дороги, ведущей из Кумбулта в Донифарс, в исторически сложившейся ландшафтной среде.	
		Композиционная значимость в структуре окружающего природного и культурного ландшафта, обособленно стоящий объект на открытом склоне.	
		Силуэтная характеристика Памятника на дату строительства и его связь с природной средой.	
2	Архитектурные характеристики	Объемно-пространственная композиция на дату строительства – прямоугольный в плане склеп с четырехскатной кровлей, с навершием.	
		Основные габариты в плане – 15,5 x 7,12 м высотой 4,50 м.	
		Пространственно-планировочная структура интерьеров на дату строительства – прямоугольная в плане погребальная камера, перекрытая четырехскатным ложным сводом.	
		Архитектурно-художественное оформление фасадов на дату строительства – карниз в одну полку в основании скатов,	

		<p>опоясывающий склеп по периметру, каменное навершие с шарообразным завершением.</p> <p>Проем лаза на юго-западном фасаде, перекрытый ложной аркой из подточенных блоков, его габариты – 0,45x0,65 (h).</p> <p>Отделка стен фасада – известковая обмазка швов кладки. Цвет «охра светлая»</p>	 <p>Общий вид с запада</p>
3	<p>Конструктивные характеристики</p>	<p>Конструктивные элементы Памятника на дату строительства, их конфигурация, материал – каменная кладка стен, каменный свод перекрытия.</p> <p>Техника кладки: грубая каменная кладка на известковом растворе.</p> <p>Материал стен, из которого построен Памятник: гранитные блоки, сланцевые плиты, ломаный пластинчатый сланец на известковом растворе.</p>	 <p>Общий вид с востока</p>  <p>Юго-западный фасад</p>
4	<p>Археологические недвижимые и движимые объекты</p>	<p>Объекты, содержащиеся в погребальной камере склепа (погребальные и поминальные конструкции, антропологические и остеологические материалы, археологические предметы, следы погребальных и поминальных ритуалов).</p>	 <p>Юго-восточный фасад</p>  <p>Навершие над кровлей</p>