



**КОМИТЕТ ПО ОХРАНЕ И ИСПОЛЬЗОВАНИЮ ОБЪЕКТОВ КУЛЬТУРНОГО
НАСЛЕДИЯ РЕСПУБЛИКИ СЕВЕРНАЯ ОСЕТИЯ-АЛАНИЯ**

П Р И К А З

«28» февраля 2022 г.

№ 53

г. Владикавказ

**Об утверждении предмета охраны
выявленного объекта культурного наследия
«Святылище Каузад», расположенного по адресу: Республика Северная
Осетия-Алания, Алагирский район, селение Камсхо**

Руководствуясь Федеральным законом от 25 июня 2002 года № 73-ФЗ «Об объектах культурного наследия (памятниках истории и культуры) народов Российской Федерации» и Законом Республики Северная Осетия-Алания от 24 августа 2005 года № 53-РЗ «О сохранении, использовании и государственной охране объектов культурного наследия (памятников истории и культуры) народа Республики Северная Осетия-Алания», **приказываю:**

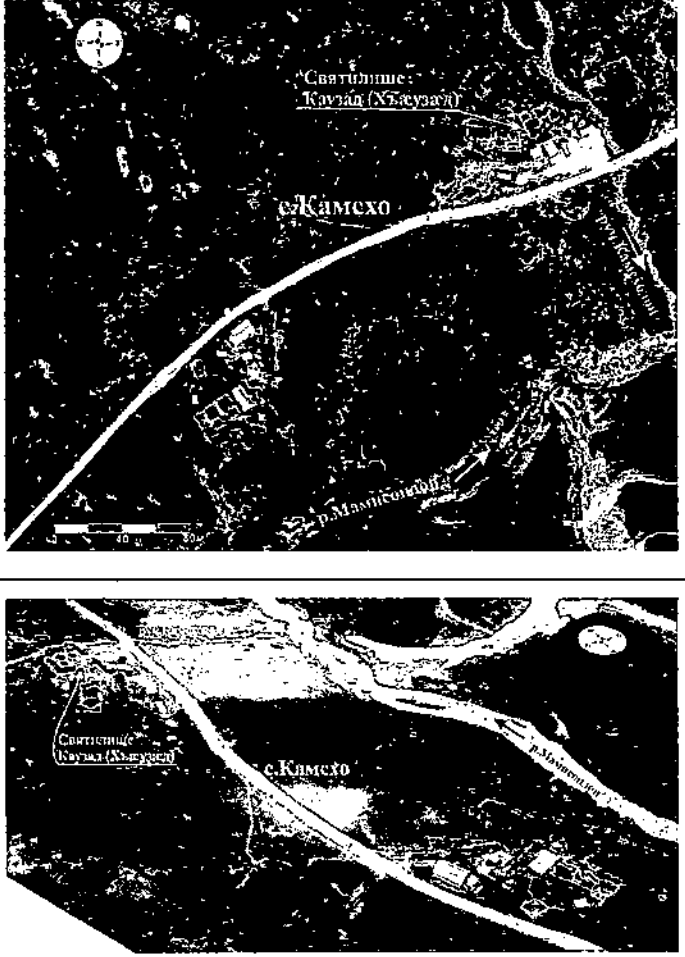
1. Утвердить предмет охраны выявленного объекта культурного наследия «Святылище Каузад», расположенного по адресу: Республика Северная Осетия-Алания, Алагирский район, селение Камсхо, согласно приложению.
2. Контроль исполнения настоящего приказа оставляю за собой.

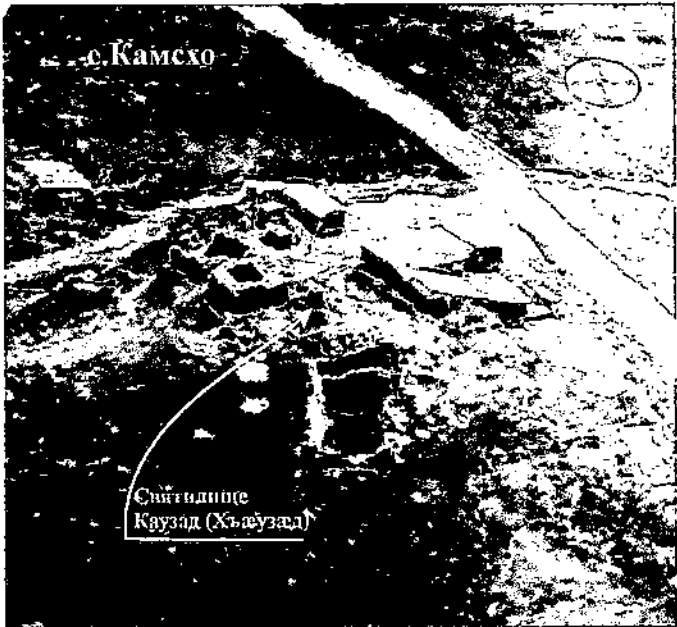


Председатель Комитета


А. Галуев

**Предмет охраны
выявленного объекта культурного наследия
«Святылище Каузад», расположенного по адресу: Республика Северная
Осетия-Алания, Алагирский район, селение Камсхо**

Предметом охраны выявленного объекта культурного наследия «Святылище Каузад», расположенного по адресу: Республика Северная Осетия-Алания, Алагирский район, селение Камсхо, являются:

№ п/п	Виды предмета охраны	Элементы предмета охраны	Фотографии
	<p>Место расположения святилища.</p>	<p>Святылище находится в северо-восточном квартале селения, среди плотной застройки. Кварталы селения расположены в 180 м друг от друга, на левом берегу р.Мамисондон, на спускающихся к реке наклонных террасах.</p> <p>Святылище расположено в склоне у края искусственной террасы, в 1,8 м к юго-западу от руинированной башни.</p> <p>Географические координаты WGS-84: N 42°39'47,6"; E 43°50'30,3".</p>	

<p>Композиционная значимость в структуре застройки селения</p>	<p>Святылище расположено в центре квартала, окружено строениями селения, одно из четырех святылищ с.Камсхо и его окрестностей</p>	
<p>Типологические характеристики строения.</p>	<p>Святылище представляет собой столпообразное капище пирамидальной формы, сложенное насухо из разноразмерных камней и сланцевых плит, перекрыто сланцевыми плитами, поверх сложены белые камни (кварц). У основания навершия капища прослеживаются остатки трех сланцевых ступенек (полочек) в 0,20 м одна от другой. Фасадной стеной капище ориентировано на запад</p>	
<p>Основные габариты капища</p>	<p>Капище в плане подквадратное, размером в плане 1,6 (м). Высота от уровня земли с южной стороны до сланцевого перекрытия – 2,5 м, общая высота – 3 м.</p>	

	<p>Материал, из которого сложено святилище, характер кладки</p>	<p>Сложено насухо из сланцевых, гранитных и известняковых необработанных блоков, ломаного пластинчатого сланца. Кладка бутовая с хаотичной перевязкой швов.</p>	
	<p>Секторы и направления видовых раскрытий, визуальные связи памятника.</p>	<p>Ввиду небольшого объема и расположения внутри квартала святилище визуально раскрывается только вблизи, на фоне соседних строений.</p>	
	<p>Археологические недвижимые и движимые объекты, содержащиеся под поверхностью территории святилища</p>	<p>Погребальные и поминальные конструкции, антропологические и остеологические материалы, археологические предметы, следы погребальных и поминальных ритуалов</p>	