



**КОМИТЕТ ПО ОХРАНЕ И ИСПОЛЬЗОВАНИЮ ОБЪЕКТОВ КУЛЬТУРНОГО
НАСЛЕДИЯ РЕСПУБЛИКИ СЕВЕРНАЯ ОСЕТИЯ-АЛАНИЯ**

П Р И К А З

«28» февраля 2022 г.

№ 51

г. Владикавказ

**Об утверждении предмета охраны
выявленного объекта культурного наследия
«Святылище Богородицы», расположенного по адресу: Республика
Северная Осетия-Алания, Алагирский район, селение Камсхо**

Руководствуясь Федеральным законом от 25 июня 2002 года № 73-ФЗ «Об объектах культурного наследия (памятниках истории и культуры) народов Российской Федерации» и Законом Республики Северная Осетия-Алания от 24 августа 2005 года № 53-РЗ «О сохранении, использовании и государственной охране объектов культурного наследия (памятников истории и культуры) народа Республики Северная Осетия-Алания», **приказываю:**



1. Утвердить предмет охраны выявленного объекта культурного наследия «Святылище Богородицы», расположенного по адресу: Республика Северная Осетия-Алания, Алагирский район, селение Камсхо, согласно приложению.
2. Контроль исполнения настоящего приказа оставляю за собой.


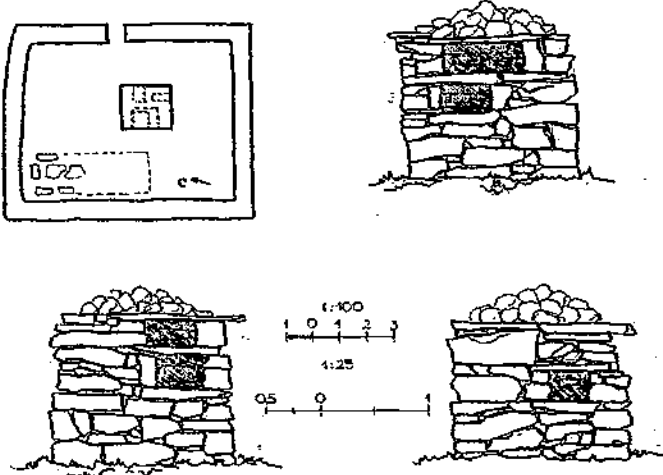
Председатель Комитета




А. Галуев



**Предмет охраны
выявленного объекта культурного наследия
«Святылище Богородицы», расположенного по адресу: Республика
Северная Осетия-Алания, Алагирский район, селение Камсхо**

Предметом охраны выявленного объекта культурного наследия «Святылище Богородицы», расположенного по адресу: Республика Северная Осетия-Алания, Алагирский район, селение Камсхо, являются:

№ п/п	Виды предмета охраны	Элементы предмета охраны	Фотографии
1	Место расположения святылища	<p>Святылище находится в юго-западном квартале селения, составляет его северо-западную оконечность. Кварталы расположены в 180 м друг от друга, на левом берегу р.Мамисондон, на спускающейся к реке наклонной террасе.</p> <p>Географические координаты WGS-84: N 42°39'42,5"; E 43°50'21,5".</p>	
2	Композиционная значимость в структуре застройки селения	Святылище расположено почти вплотную к жилым строениям селения, одно из трех святылиц с.Камсхо и его окрестностей	

3	Силуэтная характеристика объекта и природной среды		
4	Типологические характеристики строения.	<p>Подпрямоугольное в плане капище перекрыто сланцевыми плитами, нависающими на 0,17 м над стенами, поверх сложены белые камни (кварц). Капище обнесено невысокой прямоугольной в плане каменной оградой. Капище несколько смещено к восточному углу ограды. Ниши имеются в трех гранях капища: по две ниши с запада и юга, одна – с востока. В пределах каменной ограды, в северо-западном углу, уложен массивный плоский жертвенный камень, от него вдоль западной стороны ограды уложены камни и узкий деревянный настил.</p>	

5	<p>Основные габариты капища</p>	<p>Капище в плане подпрямоугольное, размерами в плане 1,6 x 1,5 (м). Высота от уровня земли до сланцевого перекрытия – 1,5 м, общая высота – 1,9 м.</p>	
6	<p>Размеры и расположение ниш</p>	<p>С западной стороны на высотах 0,77 и 1,12 (м) от земли две ниши, одна над другой, со смещением по вертикали. Верхняя ниша смещена вправо, её ширина 57 см, высота 32 см, глубина 56 см. Нижняя ниша смещена влево, её ширина 37 см, высота 24 см, глубина 63 см.</p>	
7		<p>С южной стороны на высотах 0,85 и 1,28 (м) от земли две ниши, одна над другой, со смещением к правому углу: верхняя ниша высотой 19 см, шириной 33 см и глубиной 67 см; нижняя – высотой и шириной 35 см.</p>	

8		С восточной стороны на высоте 0,78 м от земли ближе к правому углу одна ниша шириной 33 см, высотой 36 см и глубиной 68 см.	
9	Материал, из которого сложено святилище, характер кладки	Сложено насухо из сланцевых, гранитных и известняковых необработанных блоков, ломаного пластинчатого сланца. Кладка бутовая с хаотичной перевязкой швов.	
10	Каменная ограда	Ограда сложена насухо из сланцевых, гранитных и известняковых необработанных блоков, булыги и ломаного пластинчатого сланца. Размеры в плане ограды, окружающей капище: 10 x 8 (м), максимальная высота – 1,35 м, толщина – 0,75 м. Вход устроен с востока, ширина входа – 0,7 м.	
11	Секторы и направления видовых раскрытий, визуальные связи памятника.	Ввиду небольшого объема и расположения на фоне строений с. Камсхо святилище визуально раскрывается при подъезде с юго-запада и вблизи.	
12	Археологические недвижимые и движимые объекты, содержащиеся под поверхностью территории святилища	Погребальные и поминальные конструкции, антропологические и остеологические материалы, археологические предметы, следы погребальных и поминальных ритуалов	