



**КОМИТЕТ ПО ОХРАНЕ И ИСПОЛЬЗОВАНИЮ ОБЪЕКТОВ КУЛЬТУРНОГО
НАСЛЕДИЯ РЕСПУБЛИКИ СЕВЕРНАЯ ОСЕТИЯ-АЛАНИЯ**

П Р И К А З

«28» февраля 2022 г.

№ 52

г. Владикавказ

**Об утверждении предмета охраны
выявленного объекта культурного наследия
«Святылище Камсхойы Реком», расположенного по адресу: Республика
Северная Осетия-Алания, Алагирский район, с. Камсхо**

Руководствуясь Федеральным законом от 25 июня 2002 года № 73-ФЗ «Об объектах культурного наследия (памятниках истории и культуры) народов Российской Федерации» и Законом Республики Северная Осетия-Алания от 24 августа 2005 года № 53-РЗ «О сохранении, использовании и государственной охране объектов культурного наследия (памятников истории и культуры) народа Республики Северная Осетия-Алания», приказываю:


1. Утвердить предмет охраны выявленного объекта культурного наследия «Святылище Камсхойы Реком», расположенного по адресу: Республика Северная Осетия-Алания, Алагирский район, с. Камсхо, согласно приложению.
2. Контроль исполнения настоящего приказа оставляю за собой.

Председатель Комитета

А. Галуев




Предмет охраны
выявленного объекта культурного наследия
«Святылище Камсхойы Реком», расположенного по адресу: Республика
Северная Осетия-Алания, Алагирский район, с. Камсхо




Предметом охраны выявленного объекта культурного наследия «Святылище Камсхойы Реком», расположенного по адресу: Республика Северная Осетия-Алания, Алагирский район, с. Камсхо, являются:


№ п/п	Виды предмета охраны	Элементы предмета охраны	Фотографии
1	Место расположения святылища	<p>Святылище находится на склоне в левом борту Мамисонской долины, между рукавов ручья Камсходон, в 110 м севернее северо-восточного квартала селения Камсхо, кварталы расположены в 180 м друг от друга, на левом берегу р.Мамисондон, на спускающейся к реке наклонной террасе.</p> <p>Географические координаты святылища в системе WGS-84:</p> <p>N 42°39'51,5";</p> <p>E 43°50'30,38".</p>	

2

Силуэтная
характеристика
объекта и
природной среды



3	Типологические характеристики строения.	Подквадратное в плане, сложенное из камня капище, сужающееся кверху, поверх сложены несколько белых камней (кварц). Ниша имеется в южной грани капища.	
4	Основные габариты капища	Размеры сечения у основания: запад – 2 м, юг – 2,1 м, восток – 2,15 м, север – 2 м. Размеры сечения вверху: запад – 1,63 м, юг – 1,7 м, восток – 1,95 м, север – 1,72 м. размерами в плане 1,6 x 1,5 (м). Высота южной грани от уровня земли – 1,95 м, северной грани около 1 м.	
5	Размеры и расположение ниши	Снизу, с подъема, с южной стороны, на высоте 1,25 м от земли, имеется ниша. Её ширина 50 см, высота 30 см. Ниша по горизонтали смещена влево на 10 см.	
6	Материал, из которого сложено святилище, характер кладки	Капище сложено насухо из сланцевых, гранитных и известняковых необработанных блоков, ломаного пластинчатого сланца. Кладка бутовая с хаотичной перевязкой швов.	

7	Секторы и направления видовых раскрытий, визуальные связи памятника.	Ввиду небольшого объема и расположения на открытом пространстве святилище визуально раскрывается с небольших расстояний со всех сторон.	
8	Археологические недвижимые и движимые объекты, содержащиеся под поверхностью территории святилища	Погребальные и поминальные конструкции, антропологические и остеологические материалы, археологические предметы, следы погребальных и поминальных ритуалов	