



РЕСПУБЛИКÆ ЦÆГАТ ИРЫСТОН-АЛАНИЙЫ ХИЦАУАД  
У Ы Н А Ф Ф Æ  
ПРАВИТЕЛЬСТВО РЕСПУБЛИКИ СЕВЕРНАЯ ОСЕТИЯ-АЛАНИЯ  
**ПО С Т А Н О В Л Е Н И Е**

от 15 августа 2023 г. № 356

г. Владикавказ

**О внесении изменений в постановление Правительства Республики Северная Осетия-Алания от 11 октября 2022 года № 436 «Об утверждении границ памятников природы регионального значения, расположенных на территории Республики Северная Осетия-Алания»**

В соответствии с пунктом 3 статьи 26 Федерального закона от 14 марта 1995 года № 33-ФЗ «Об особо охраняемых природных территориях», частью 2 статьи 5 и частью 4 статьи 15 Закона Республики Северная Осетия-Алания от 15 октября 2015 года № 33-РЗ «Об особо охраняемых природных территориях Республики Северная Осетия-Алания» Правительство Республики Северная Осетия-Алания **п о с т а н о в л я е т**:

Внести в постановление Правительства Республики Северная Осетия-Алания от 11 октября 2022 года № 436 «Об утверждении границ памятников природы регионального значения, расположенных на территории Республики Северная Осетия-Алания» изменения согласно приложению к настоящему постановлению.

Председатель Правительства  
Республики Северная Осетия-Алания



Б. Джанаев

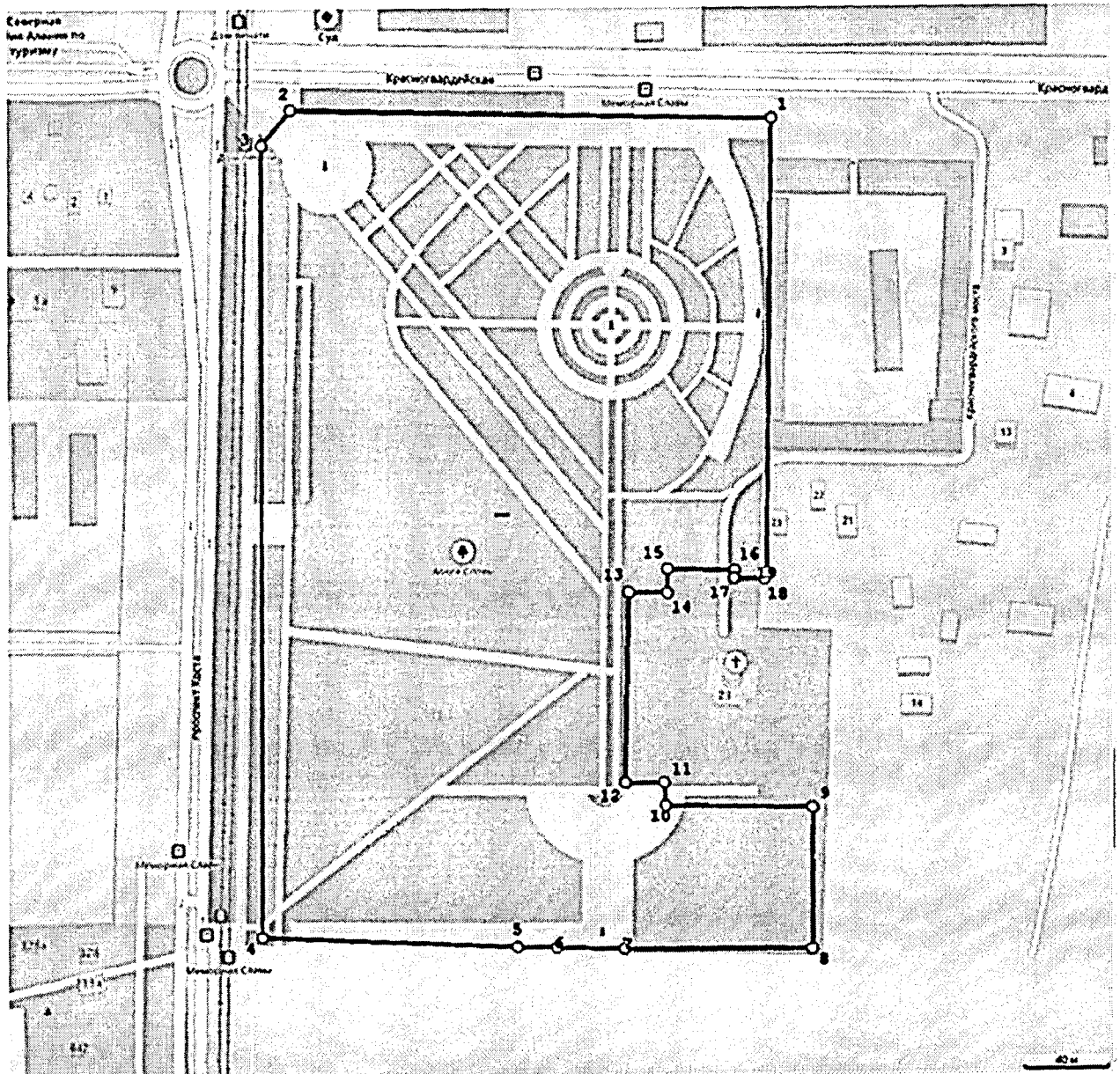
**ПРИЛОЖЕНИЕ**  
к постановлению Правительства  
Республики Северная Осетия-Алания  
от 15 августа 2023 г. № 356

**ИЗМЕНЕНИЯ**  
в постановление Правительства Республики Северная Осетия-Алания от  
11 октября 2022 года № 436 «Об утверждении границ памятников  
природы регионального значения, расположенных на территории  
Республики Северная Осетия-Алания»


В Границах памятников природы Республики Северная Осетия-Алания, утвержденных постановлением:

Границы памятника природы регионального значения «Гвардейский парк» изложить в следующей редакции:

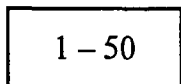
**«ГРАНИЦА**  
памятника природы регионального значения «Гвардейский парк»



## Условные обозначения:



– граница памятника природы регионального значения «Гвардейский парк» площадью 8,92 гектара



– номера характерных точек границы памятника природы регионального значения «Гвардейский парк», координаты которых представлены в таблице»

Таблица

**КООРДИНАТЫ  
характерных точек границы памятника природы регионального  
значения «Гвардейский парк»**

№ п/п	Номера характерных точек границы памятника природы регионального значения «Гвардейский парк»	Координаты характерных точек границы памятника природы регионального значения «Гвардейский парк»	
		X	Y
1	2	3	4
1	1	56760,99	340502,4
2	2	56765,88	340273
3	3	56749,39	340258,9
4	4	56375,36	340258,9
5	5	56370,21	340381
6	6	56369,85	340399,5
7	7	56368,92	340431,9
8	8	56368,29	340521,4
9	9	56436,71	340521,6
10	10	56437,65	340451,2
11	11	56448,39	340450,6
12	12	56448,68	340432,1
13	13	56538,87	340434
14	14	56538,52	340452,2
15	15	56549,51	340452,4
16	16	56548,88	340484,4
17	17	56544,91	340484,2
18	18	56544,87	340499,1
19	19	56548	340499,7
20	1	56760,99	340502,4

».