

Министерство экологии,
природопользования и лесного
хозяйства Республики Саха
(Якутия)



Саха Өрөспүүбүлүкэтин
Экологияҕа, айылҕаны туһаныыга
уонна ойуур хаһаайыстыбатыгар
министирэристибэтэ

ПРИКАЗ

«07» июня 2023 г.

№01-05/1- 411

г. Якутск

Об установлении границ зон санитарной охраны водозабора на р. Яна п. Усть-Куйга Усть-Янского филиала АО «Теплоэнергосервис»

В соответствии со статьей 18 Федерального закона от 30.03.1999 №52-ФЗ «О санитарно-эпидемиологическом благополучии населения», санитарными правилами и нормами СанПиН 2.1.4.1110-02 «Зоны санитарной охраны источников водоснабжения и водопроводов питьевого назначения», статьей 106 Земельного кодекса Российской Федерации от 25.10.2001 №136-ФЗ, постановлением Правительства Республики Саха (Якутия) от 30.08.2022 №549 «Об утверждении положений о Министерстве экологии, природопользования и лесного хозяйства Республики Саха (Якутия) и его коллегии» п р и к а з ы в а ю:

1. Установить границы зон санитарной охраны водозабора на реке Яна п. Усть-Куйга Усть-Янского филиала АО «Теплоэнергосервис», расположенного по адресу: Республика Саха (Якутия), Усть-Янский район, п. Усть-Куйга (с северо-западной стороны в 300 м от п. Усть-Куйга и в 120 м от автодороги Усть-Янского района), согласно приложениям №1, 2, 3, 4, 5 к настоящему приказу.


2. Установить правила и режим хозяйственного использования территорий в границах зон санитарной охраны согласно приложению №6 к настоящему приказу.

3. Утвердить обязательство Усть-Янского филиала АО «Теплоэнергосервис» по исполнению перечня предусмотренных и санитарно-оздоровительных мероприятий по поясам зоны санитарной охраны согласно приложению №7 к настоящему приказу.

4. Возложить обязанность по возмещению убытков, в том числе упущенной выгоды, причиненных ограничением прав лиц, указанных в пункте 2 статьи 57 Земельного кодекса Российской Федерации, в связи с установлением зон с особыми условиями использования территорий (далее - ЗОУИТ), на собственника водозабора, указанного в пункте 1 настоящего приказа. Обязанностью по возмещению убытков возникает со дня установления ЗОУИТ в соответствии с действующим законодательством, с учетом особенностей и сроков, установленных статьей 57 Земельного кодекса Российской Федерации.

5. Контроль за исполнением настоящего приказа оставляю за собой.

Заместитель
министра



Э.В. Пихтин

ОПИСАНИЕ МЕСТОПОЛОЖЕНИЯ ГРАНИЦ

Границы 1 пояса зоны санитарной охраны водозабора на р. Яна п. Усть-Куйга, Усть-Янского улуса
Республики Саха (Якутия)

(наименование объекта местоположение границ, которого описано (далее - объект))

Раздел 1

| Сведения об объекте | | |
|---------------------|---|--|
| № п/п | Характеристики объекта | Описание характеристик |
| 1 | 2 | 3 |
| 1 | Местоположение объекта | <i>Российская Федерация, Республика Саха (Якутия), у Усть-Янский, п Усть-Куйга</i> |
| 2 | Площадь объекта ± величина погрешности определения площади (Р ± Дельта Р) | <i>60020кв.м. ± 86кв.м.</i> |
| 3 | Иные характеристики объекта | <p><i>Вид зоны: Границы 1 пояса зоны санитарной охраны водозабора на р. Яна п. Усть-Куйга, Усть-Янского улуса Республики Саха (Якутия)</i></p> <p><i>Номер зоны: 1</i></p> <p><i>Содержание ограничений: Постановление №10 от 14.03.2002 г. Главного государственного санитарного врача РФ "О введении в действие Санитарных правил и норм "Зоны санитарной охраны источников водоснабжения и водопроводов питьевого назначения. СанПиН 2.1.4.1110-02"□</i></p> <p><i>1) Территория первого пояса ЗСО должна быть спланирована для отвода поверхностного стока за ее пределы, озеленена, ограждена и обеспечена охраной. Дорожки к сооружениям должны иметь твердое покрытие. □</i></p> <p><i>2) Не допускается: посадка высокоствольных деревьев, все виды строительства, не имеющие непосредственного отношения к эксплуатации, реконструкции и расширению водопроводных сооружений, в том числе прокладка трубопроводов различного назначения, размещение жилых и хозяйственно-бытовых зданий, проживание людей, применение ядохимикатов и удобрений. □</i></p> <p><i>3) Здания должны быть оборудованы канализацией с отведением сточных вод в ближайшую систему бытовой или производственной канализации или на местные станции очистных сооружений, расположенные за пределами первого пояса ЗСО с учетом санитарного режима на территории второго пояса.□</i></p> |

Сведения об объекте

4) Не допускается спуск любых сточных вод, в том числе сточных вод водного транспорта, а также купание, стирка белья, водопой скота и другие виды водопользования, оказывающие влияние на качество воды. Акватория первого пояса ограждается буями и другими предупредительными знаками. На судоходных водоемах над водоприемником должны устанавливаться бакены с освещением.

Раздел 4

План границ объекта



Масштаб 1:5000

Используемые условные знаки и обозначения:

- 1 - характерная точка контура, сведения о которой позволяют однозначно определить её на местности
- - вновь образованная часть контура, сведения о которой достаточны для определения её местоположения
- - существующая часть контура, имеющиеся в ЕГРН сведения о которой достаточны для определения её местоположения

Подпись _____ Дата « ____ » _____ г.

Место для оттиска печати (при наличии) лица, составившего описание местоположения границ объекта

ОПИСАНИЕ МЕСТОПОЛОЖЕНИЯ ГРАНИЦ

Границы 2 пояса зоны санитарной охраны водозабора на р. Яна п. Усть-Куйга, Усть-Янского улуса Республики Саха (Якутия)

(наименование объекта местоположение границ, которого описано (далее - объект)

Раздел 1

| Сведения об объекте | | |
|---------------------|---|---|
| № п/п | Характеристики объекта | Описание характеристик |
| 1 | 2 | 3 |
| 1 | Местоположение объекта | <i>Российская Федерация, Республика Саха (Якутия), у Усть-Янский, п Усть-Куйга</i> |
| 2 | Площадь объекта ± величина погрешности определения площади (Р ± Дельта Р) | <i>46101783кв.м. ± 2376кв.м.</i> |
| | | <p><i>Вид зоны: Границы 2 пояса зоны санитарной охраны водозабора на р. Яна с. Усть-Куйга, Усть-Янского улуса Республики Саха (Якутия)</i></p> <p><i>Номер зоны: 1</i></p> <p><i>Содержание ограничений: Постановление №10 от 14.03.2002 г. Главного государственного санитарного врача РФ "О введении в действие Санитарных правил и норм "Зоны санитарной охраны источников водоснабжения и водопроводов питьевого назначения. СанПиН 2.1.4.1110-02"□</i></p> <p><i>1) Выявление объектов, загрязняющих источники водоснабжения, с разработкой конкретных водоохраных мероприятий, обеспеченных источниками финансирования, подрядными организациями и согласованных с центром государственного санитарно-эпидемиологического надзора.</i></p> <p><i>2) Регулирование отведения территории для нового строительства жилых, промышленных и сельскохозяйственных объектов, а также согласование изменений технологий действующих предприятий, связанных с повышением степени опасности загрязнения сточными водами источника водоснабжения.</i></p> <p><i>3) Недопущение отведения сточных вод в зоне водосбора источника водоснабжения, включая его притоки, не отвечающих гигиеническим требованиям к охране поверхностных вод.</i></p> |

Сведения об объекте

3 Иные характеристики объекта

- 4) Все работы, в том числе добыча песка, гравия, донноуглубительные в пределах акватории ЗСО допускаются по согласованию с центром государственного санитарно-эпидемиологического надзора лишь при обосновании гидрологическими расчетами отсутствия ухудшения качества воды в створе водозабора. □
- 5) Использование химических методов борьбы с эвтрофикацией водоемов допускается при условии применения препаратов, имеющих положительное санитарно-эпидемиологическое заключение государственной санитарно-эпидемиологической службы Российской Федерации. □
- 6) При наличии судоходства необходимо оборудование судов, дебаркадеров и брандвахт устройствами для сбора фановых и подсланевых вод и твердых отходов; оборудование на пристанях сливных станций и приемников для сбора твердых отходов. □
- 7) Размещения складов горюче - смазочных материалов, ядохимикатов и минеральных удобрений, накопителей промстоков, шламохранилищ и других объектов, обуславливающих опасность химического загрязнения подземных вод □
- 8) размещение кладбищ, скотомогильников, полей ассенизации, полей фильтрации, навозохранилищ, силосных траншей, животноводческих и птицеводческих предприятий и других объектов, обуславливающих опасность микробного загрязнения подземных вод; - применение удобрений и ядохимикатов; - применение удобрений и ядохимикатов; - рубка леса главного пользования и реконструкции. □
- 9) Выполнение мероприятий по санитарному благоустройству территории населенных пунктов и других объектов (оборудование канализацией, устройство водонепроницаемых выгребов, организация отвода поверхностного стока и др.). □
- 10) Не производятся рубки леса главного пользования и реконструкции, а также закрепление за лесозаготовительными предприятиями древесины на корню и лесосечного фонда долгосрочного пользования. Допускаются только рубки ухода и санитарные рубки леса. □
- 11) Запрещение расположения стойбища выпаса скота, а также всякое другое использование водоема и земельных участков, лесных угодий в пределах прибрежной полосы шириной не менее 500 м, которое может привести к ухудшению качества или уменьшению количества воды источника водоснабжения. □

Сведения об объекте

12) Использование источников водоснабжения в пределах второго пояса ЗСО для купания, туризма, водного спорта и рыбной ловли допускается в установленных местах при условии соблюдения гигиенических требований к охране поверхностных вод, а также гигиенических требований к зонам рекреации водных объектов. □

13) В границах второго пояса зоны санитарной охраны запрещается сброс промышленных, сельскохозяйственных, городских и ливневых сточных вод, содержание в которых химических веществ и микроорганизмов превышает установленные санитарными правилами гигиенические нормативы качества воды.

Раздел 2

Сведения о местоположении границ объекта

1. Система координат *МСК - 14, зона 6*

2. Сведения о характерных точках границ объекта

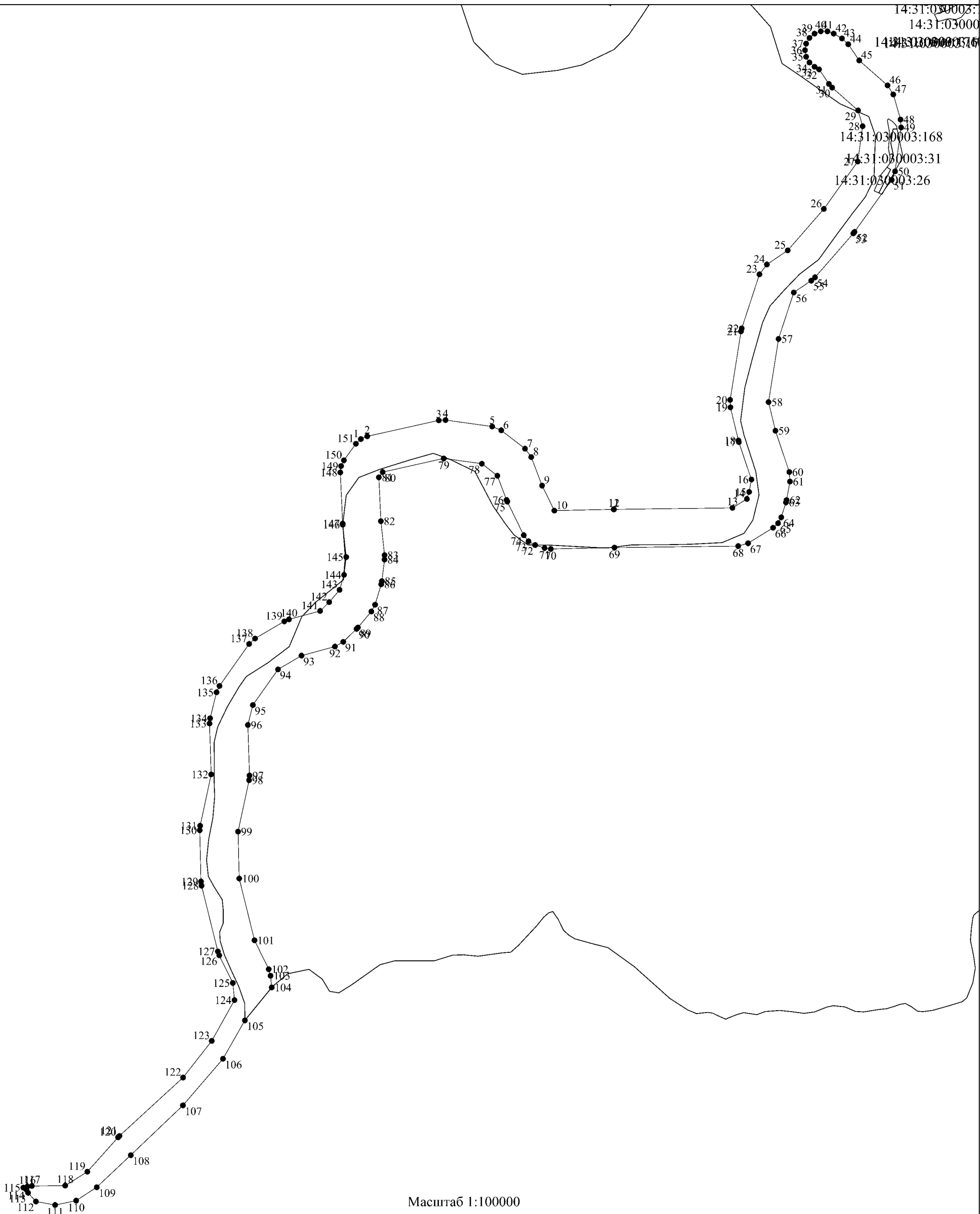
| Обозначение характерных точек границ | Координаты, м | | Метод определения координат характерной точки | Средняя квадратическая погрешность положения характерной точки (Mt), м | Описание обозначения точки на местности (при наличии) |
|--------------------------------------|---------------|------------|---|--|---|
| | X | Y | | | |
| 1 | 2 | 3 | 4 | 5 | 6 |
| 1 | 1848381,34 | 6277000,58 | Картометрический метод | 0,10 | - |
| 2 | 1848451,61 | 6277166,45 | Картометрический метод | 0,10 | - |
| 3 | 1848868,77 | 6279034,89 | Картометрический метод | 0,10 | - |
| 4 | 1848876,09 | 6279212,25 | Картометрический метод | 0,10 | - |
| 5 | 1848707,97 | 6280430,21 | Картометрический метод | 0,10 | - |
| 6 | 1848608,39 | 6280667,48 | Картометрический метод | 0,10 | - |
| 7 | 1848128,19 | 6281289,32 | Картометрический метод | 0,10 | - |
| 8 | 1847909,75 | 6281451,23 | Картометрический метод | 0,10 | - |
| 9 | 1847164,61 | 6281733,91 | Картометрический метод | 0,10 | - |
| 10 | 1846509,81 | 6282054,43 | Картометрический метод | 0,10 | - |
| 11 | 1846542,86 | 6283606,36 | Картометрический метод | 0,10 | - |
| 12 | 1846542,93 | 6283610,91 | Картометрический метод | 0,10 | - |
| 13 | 1846580,64 | 6286707,56 | Картометрический метод | 0,10 | - |
| 14 | 1846814,28 | 6287085,12 | Картометрический метод | 0,10 | - |
| 15 | 1846997,90 | 6287143,65 | Картометрический метод | 0,10 | - |
| 16 | 1847323,36 | 6287203,65 | Картометрический метод | 0,10 | - |
| 17 | 1848299,78 | 6286875,69 | Картометрический метод | 0,10 | - |
| 18 | 1848341,98 | 6286863,55 | Картометрический метод | 0,10 | - |
| 19 | 1849208,83 | 6286654,90 | Картометрический метод | 0,10 | - |
| 20 | 1849404,16 | 6286647,19 | Картометрический метод | 0,10 | - |
| 21 | 1851195,29 | 6286931,18 | Картометрический метод | 0,10 | - |
| 22 | 1851272,69 | 6286949,87 | Картометрический метод | 0,10 | - |
| 23 | 1852685,38 | 6287412,79 | Картометрический метод | 0,10 | - |
| 24 | 1852943,61 | 6287607,43 | Картометрический метод | 0,10 | - |
| 25 | 1853312,78 | 6288152,12 | Картометрический метод | 0,10 | - |
| 26 | 1854394,93 | 6289095,32 | Картометрический метод | 0,10 | - |
| 27 | 1855635,94 | 6289981,11 | Картометрический метод | 0,10 | - |
| 28 | 1856557,75 | 6290108,76 | Картометрический метод | 0,10 | - |
| 29 | 1856971,24 | 6289989,47 | Картометрический метод | 0,10 | - |
| 30 | 1857568,54 | 6289311,10 | Картометрический метод | 0,10 | - |
| 31 | 1857663,59 | 6289227,42 | Картометрический метод | 0,10 | - |
| 32 | 1858044,68 | 6288969,52 | Картометрический метод | 0,10 | - |
| 33 | 1858112,18 | 6288852,55 | Картометрический метод | 0,10 | - |
| 34 | 1858223,78 | 6288719,48 | Картометрический метод | 0,10 | - |
| 35 | 1858374,16 | 6288632,61 | Картометрический метод | 0,10 | - |
| 36 | 1858545,19 | 6288602,41 | Картометрический метод | 0,10 | - |
| 37 | 1858716,24 | 6288632,53 | Картометрический метод | 0,10 | - |
| 38 | 1858866,65 | 6288719,33 | Картометрический метод | 0,10 | - |
| 39 | 1858978,33 | 6288852,35 | Картометрический метод | 0,10 | - |
| 40 | 1859037,77 | 6289015,53 | Картометрический метод | 0,10 | - |
| 41 | 1859037,80 | 6289189,20 | Картометрический метод | 0,10 | - |
| 42 | 1858978,44 | 6289352,42 | Картометрический метод | 0,10 | - |
| 43 | 1858853,41 | 6289569,09 | Картометрический метод | 0,10 | - |
| 44 | 1858700,55 | 6289733,31 | Картометрический метод | 0,10 | - |
| 45 | 1858276,99 | 6290019,94 | Картометрический метод | 0,10 | - |
| 46 | 1857625,42 | 6290759,95 | Картометрический метод | 0,10 | - |

Сведения о местоположении границ объекта

| | | | | | |
|-----|------------|------------|------------------------|------|---|
| 47 | 1857388,72 | 6290909,96 | Картометрический метод | 0,10 | - |
| 48 | 1856732,95 | 6291099,15 | Картометрический метод | 0,10 | - |
| 49 | 1856525,75 | 6291114,01 | Картометрический метод | 0,10 | - |
| 50 | 1855376,94 | 6290954,94 | Картометрический метод | 0,10 | - |
| 51 | 1855155,02 | 6290866,62 | Картометрический метод | 0,10 | - |
| 52 | 1853794,13 | 6289895,28 | Картометрический метод | 0,10 | - |
| 53 | 1853756,08 | 6289865,22 | Картометрический метод | 0,10 | - |
| 54 | 1852606,68 | 6288863,41 | Картометрический метод | 0,10 | - |
| 55 | 1852521,31 | 6288767,00 | Картометрический метод | 0,10 | - |
| 56 | 1852211,57 | 6288310,00 | Картометрический метод | 0,10 | - |
| 57 | 1850999,22 | 6287912,74 | Картометрический метод | 0,10 | - |
| 58 | 1849345,97 | 6287650,61 | Картометрический метод | 0,10 | - |
| 59 | 1848597,38 | 6287830,79 | Картометрический метод | 0,10 | - |
| 60 | 1847519,16 | 6288192,94 | Картометрический метод | 0,10 | - |
| 61 | 1847269,28 | 6288210,68 | Картометрический метод | 0,10 | - |
| 62 | 1846785,49 | 6288121,50 | Картометрический метод | 0,10 | - |
| 63 | 1846724,28 | 6288106,17 | Картометрический метод | 0,10 | - |
| 64 | 1846334,43 | 6287981,90 | Картометрический метод | 0,10 | - |
| 65 | 1846178,67 | 6287899,70 | Картометрический метод | 0,10 | - |
| 66 | 1846061,06 | 6287768,59 | Картометрический метод | 0,10 | - |
| 67 | 1845657,05 | 6287115,71 | Картометрический метод | 0,10 | - |
| 68 | 1845582,26 | 6286858,66 | Картометрический метод | 0,10 | - |
| 69 | 1845542,88 | 6283625,37 | Картометрический метод | 0,10 | - |
| 70 | 1845507,47 | 6281962,67 | Картометрический метод | 0,10 | - |
| 71 | 1845530,84 | 6281800,55 | Картометрический метод | 0,10 | - |
| 72 | 1845609,29 | 6281553,69 | Картометрический метод | 0,10 | - |
| 73 | 1845707,18 | 6281378,56 | Картометрический метод | 0,10 | - |
| 74 | 1845866,02 | 6281255,99 | Картометрический метод | 0,10 | - |
| 75 | 1846745,70 | 6280825,40 | Картометрический метод | 0,10 | - |
| 76 | 1846788,19 | 6280806,99 | Картометрический метод | 0,10 | - |
| 77 | 1847422,92 | 6280566,20 | Картометрический метод | 0,10 | - |
| 78 | 1847735,39 | 6280161,56 | Картометрический метод | 0,10 | - |
| 79 | 1847872,97 | 6279164,82 | Картометрический метод | 0,10 | - |
| 80 | 1847516,75 | 6277569,32 | Картометрический метод | 0,10 | - |
| 81 | 1847379,73 | 6277470,10 | Картометрический метод | 0,10 | - |
| 82 | 1846233,56 | 6277523,06 | Картометрический метод | 0,10 | - |
| 83 | 1845345,82 | 6277619,26 | Картометрический метод | 0,10 | - |
| 84 | 1845231,04 | 6277618,44 | Картометрический метод | 0,10 | - |
| 85 | 1844666,68 | 6277549,20 | Картометрический метод | 0,10 | - |
| 86 | 1844583,76 | 6277531,80 | Картометрический метод | 0,10 | - |
| 87 | 1844050,46 | 6277371,68 | Картометрический метод | 0,10 | - |
| 88 | 1843871,76 | 6277274,93 | Картометрический метод | 0,10 | - |
| 89 | 1843454,19 | 6276922,59 | Картометрический метод | 0,10 | - |
| 90 | 1843418,08 | 6276888,92 | Картометрический метод | 0,10 | - |
| 91 | 1843079,57 | 6276540,63 | Картометрический метод | 0,10 | - |
| 92 | 1842955,49 | 6276322,81 | Картометрический метод | 0,10 | - |
| 93 | 1842718,69 | 6275448,55 | Картометрический метод | 0,10 | - |
| 94 | 1842358,84 | 6274835,18 | Картометрический метод | 0,10 | - |
| 95 | 1841427,76 | 6274178,45 | Картометрический метод | 0,10 | - |
| 96 | 1840906,99 | 6274048,92 | Картометрический метод | 0,10 | - |
| 97 | 1839583,91 | 6274090,90 | Картометрический метод | 0,10 | - |
| 98 | 1839463,12 | 6274080,03 | Картометрический метод | 0,10 | - |
| 99 | 1838120,10 | 6273791,84 | Картометрический метод | 0,10 | - |
| 100 | 1836893,47 | 6273822,77 | Картометрический метод | 0,10 | - |
| 101 | 1835278,17 | 6274221,60 | Картометрический метод | 0,10 | - |
| 102 | 1834522,47 | 6274592,71 | Картометрический метод | 0,10 | - |
| 103 | 1834351,60 | 6274641,45 | Картометрический метод | 0,10 | - |
| 104 | 1834045,81 | 6274671,91 | Картометрический метод | 0,10 | - |
| 105 | 1833184,89 | 6273971,19 | Картометрический метод | 0,10 | - |
| 106 | 1832180,73 | 6273398,74 | Картометрический метод | 0,10 | - |
| 107 | 1830961,90 | 6272351,21 | Картометрический метод | 0,10 | - |

Раздел 4

План границ объекта



Используемые условные знаки и обозначения:

- 1 - характерная точка контура, сведения о которой позволяют однозначно определить её на местности
- - вновь образованная часть контура, сведения о которой достаточны для определения её местоположения
- - граница кадастрового квартала

Подпись _____ Дата « ____ » _____ г.

Место для оттиска печати (при наличии) лица, составившего описание местоположения границ объекта

ОПИСАНИЕ МЕСТОПОЛОЖЕНИЯ ГРАНИЦ

Границы 2 пояса зоны санитарной охраны водозабора на р. Яна, п. Усть-Куйга, Усть-Янского улуса
Республики Саха (Якутия)

(наименование объекта местоположение границ, которого описано (далее - объект)

Раздел 1

| Сведения об объекте | | |
|---------------------|---|--|
| № п/п | Характеристики объекта | Описание характеристик |
| 1 | 2 | 3 |
| 1 | Местоположение объекта | <i>Российская Федерация, Республика Саха (Якутия), у Верхоянский</i> |
| 2 | Площадь объекта ± величина погрешности определения площади (Р ± Дельта Р) | <i>213074902кв.м. ± 5109кв.м.</i> |
| | | <p><i>Вид зоны: Границы 2 пояса зоны санитарной охраны водозабора на р. Яна, п. Усть-Куйга, Усть-Янского улуса Республики Саха (Якутия)</i></p> <p><i>Номер зоны: 1</i></p> <p><i>Содержание ограничений: Постановление №10 от 14.03.2002 г. Главного государственного санитарного врача РФ "О введении в действие Санитарных правил и норм "Зоны санитарной охраны источников водоснабжения и водопроводов питьевого назначения. СанПиН 2.1.4.1110-02"□</i></p> <p><i>1) Выявление объектов, загрязняющих источники водоснабжения, с разработкой конкретных водоохраных мероприятий, обеспеченных источниками финансирования, подрядными организациями и согласованных с центром государственного санитарно-эпидемиологического надзора. □</i></p> <p><i>2) Регулирование отведения территории для нового строительства жилых, промышленных и сельскохозяйственных объектов, а также согласование изменений технологий действующих предприятий, связанных с повышением степени опасности загрязнения сточными водами источника водоснабжения. □</i></p> <p><i>3) Недопущение отведения сточных вод в зоне водосбора источника водоснабжения, включая его притоки, не отвечающих гигиеническим требованиям к охране поверхностных вод. □</i></p> |

Сведения об объекте

3 Иные характеристики объекта

- 4) Все работы, в том числе добыча песка, гравия, донноуглубительные в пределах акватории ЗСО допускаются по согласованию с центром государственного санитарно-эпидемиологического надзора лишь при обосновании гидрологическими расчетами отсутствия ухудшения качества воды в створе водозабора. □
- 5) Использование химических методов борьбы с эвтрофикацией водоемов допускается при условии применения препаратов, имеющих положительное санитарно-эпидемиологическое заключение государственной санитарно-эпидемиологической службы Российской Федерации. □
- 6) При наличии судоходства необходимо оборудование судов, дебаркадеров и брандвахт устройствами для сбора фановых и подсланевых вод и твердых отходов; оборудование на пристанях сливных станций и приемников для сбора твердых отходов. □
- 7) Размещения складов горюче - смазочных материалов, ядохимикатов и минеральных удобрений, накопителей промстоков, шламохранилищ и других объектов, обуславливающих опасность химического загрязнения подземных вод □
- 8) размещение кладбищ, скотомогильников, полей ассенизации, полей фильтрации, навозохранилищ, силосных траншей, животноводческих и птицеводческих предприятий и других объектов, обуславливающих опасность микробного загрязнения подземных вод; - применение удобрений и ядохимикатов; - применение удобрений и ядохимикатов; - рубка леса главного пользования и реконструкции. □
- 9) Выполнение мероприятий по санитарному благоустройству территории населенных пунктов и других объектов (оборудование канализацией, устройство водонепроницаемых выгребов, организация отвода поверхностного стока и др.). □
- 10) Не производятся рубки леса главного пользования и реконструкции, а также закрепление за лесозаготовительными предприятиями древесины на корню и лесосечного фонда долгосрочного пользования. Допускаются только рубки ухода и санитарные рубки леса. □
- 11) Запрещение расположения стойбища выпаса скота, а также всякое другое использование водоема и земельных участков, лесных угодий в пределах прибрежной полосы шириной не менее 500 м, которое может привести к ухудшению качества или уменьшению количества воды источника водоснабжения. □

Сведения об объекте

12) Использование источников водоснабжения в пределах второго пояса ЗСО для купания, туризма, водного спорта и рыбной ловли допускается в установленных местах при условии соблюдения гигиенических требований к охране поверхностных вод, а также гигиенических требований к зонам рекреации водных объектов. □

13) В границах второго пояса зоны санитарной охраны запрещается сброс промышленных, сельскохозяйственных, городских и ливневых сточных вод, содержание в которых химических веществ и микроорганизмов превышает установленные санитарными правилами гигиенические нормативы качества воды.

Раздел 2

Сведения о местоположении границ объекта

1. Система координат *МСК-14, зона 5*

2. Сведения о характерных точках границ объекта

| Обозначение характерных точек границ | Координаты, м | | Метод определения координат характерной точки | Средняя квадратическая погрешность положения характерной точки (Mt), м | Описание обозначения точки на местности (при наличии) |
|--------------------------------------|---------------|------------|---|--|---|
| | X | Y | | | |
| 1 | 2 | 3 | 4 | 5 | 6 |
| 1 | 1801934,67 | 6254214,06 | Картометрический метод | 0,10 | - |
| 2 | 1802355,81 | 6254902,75 | Картометрический метод | 0,10 | - |
| 3 | 1803071,93 | 6255606,75 | Картометрический метод | 0,10 | - |
| 4 | 1804036,63 | 6256296,81 | Картометрический метод | 0,10 | - |
| 5 | 1804777,63 | 6256774,05 | Картометрический метод | 0,10 | - |
| 6 | 1805045,80 | 6256830,30 | Картометрический метод | 0,10 | - |
| 7 | 1805115,11 | 6256850,15 | Картометрический метод | 0,10 | - |
| 8 | 1806036,08 | 6257187,45 | Картометрический метод | 0,10 | - |
| 9 | 1806210,84 | 6257296,68 | Картометрический метод | 0,10 | - |
| 10 | 1807311,58 | 6258355,78 | Картометрический метод | 0,10 | - |
| 11 | 1808813,03 | 6259376,11 | Картометрический метод | 0,10 | - |
| 12 | 1808834,44 | 6259391,52 | Картометрический метод | 0,10 | - |
| 13 | 1809811,01 | 6260133,34 | Картометрический метод | 0,10 | - |
| 14 | 1809868,03 | 6260183,95 | Картометрический метод | 0,10 | - |
| 15 | 1810981,47 | 6261335,53 | Картометрический метод | 0,10 | - |
| 16 | 1811020,82 | 6261381,50 | Картометрический метод | 0,10 | - |
| 17 | 1812445,15 | 6263264,87 | Картометрический метод | 0,10 | - |
| 18 | 1813095,06 | 6263590,03 | Картометрический метод | 0,10 | - |
| 19 | 1813413,54 | 6263608,23 | Картометрический метод | 0,10 | - |
| 20 | 1813787,10 | 6263410,34 | Картометрический метод | 0,10 | - |
| 21 | 1814640,28 | 6262809,56 | Картометрический метод | 0,10 | - |
| 22 | 1814804,24 | 6262733,96 | Картометрический метод | 0,10 | - |
| 23 | 1815700,84 | 6262504,54 | Картометрический метод | 0,10 | - |
| 24 | 1815966,62 | 6262509,45 | Картометрический метод | 0,10 | - |
| 25 | 1816584,95 | 6262692,26 | Картометрический метод | 0,10 | - |
| 26 | 1816816,50 | 6262839,11 | Картометрический метод | 0,10 | - |
| 27 | 1817294,03 | 6263374,89 | Картометрический метод | 0,10 | - |
| 28 | 1817348,76 | 6263449,06 | Картометрический метод | 0,10 | - |
| 29 | 1817934,44 | 6264418,62 | Картометрический метод | 0,10 | - |
| 30 | 1818579,50 | 6265128,89 | Картометрический метод | 0,10 | - |
| 31 | 1819301,92 | 6265548,98 | Картометрический метод | 0,10 | - |
| 32 | 1819434,39 | 6265660,77 | Картометрический метод | 0,10 | - |
| 33 | 1819797,34 | 6266095,42 | Картометрический метод | 0,10 | - |
| 34 | 1819870,85 | 6266213,70 | Картометрический метод | 0,10 | - |
| 35 | 1820108,47 | 6266751,06 | Картометрический метод | 0,10 | - |
| 36 | 1820471,64 | 6267134,01 | Картометрический метод | 0,10 | - |
| 37 | 1820973,63 | 6267559,53 | Картометрический метод | 0,10 | - |
| 38 | 1821004,58 | 6267588,09 | Картометрический метод | 0,10 | - |
| 39 | 1821719,02 | 6268305,36 | Картометрический метод | 0,10 | - |
| 40 | 1822332,15 | 6268732,94 | Картометрический метод | 0,10 | - |
| 41 | 1823519,21 | 6269144,04 | Картометрический метод | 0,10 | - |
| 42 | 1823966,81 | 6269237,57 | Картометрический метод | 0,10 | - |
| 43 | 1824165,62 | 6269175,26 | Картометрический метод | 0,10 | - |
| 44 | 1824531,55 | 6268827,08 | Картометрический метод | 0,10 | - |
| 45 | 1824575,30 | 6268789,99 | Картометрический метод | 0,10 | - |
| 46 | 1825826,82 | 6267846,84 | Картометрический метод | 0,10 | - |

Сведения о местоположении границ объекта

| | | | | | |
|-----|------------|------------|------------------------|------|---|
| 47 | 1825849,27 | 6267830,87 | Картометрический метод | 0,10 | - |
| 48 | 1826582,64 | 6267339,07 | Картометрический метод | 0,10 | - |
| 49 | 1826824,31 | 6267255,67 | Картометрический метод | 0,10 | - |
| 50 | 1827439,35 | 6267210,20 | Картометрический метод | 0,10 | - |
| 51 | 1827504,19 | 6267209,62 | Картометрический метод | 0,10 | - |
| 52 | 1827809,43 | 6267226,72 | Картометрический метод | 0,10 | - |
| 53 | 1828052,23 | 6267305,58 | Картометрический метод | 0,10 | - |
| 54 | 1828527,59 | 6267611,69 | Картометрический метод | 0,10 | - |
| 55 | 1828661,82 | 6267738,75 | Картометрический метод | 0,10 | - |
| 56 | 1828740,73 | 6267905,89 | Картометрический метод | 0,10 | - |
| 57 | 1828812,57 | 6268181,18 | Картометрический метод | 0,10 | - |
| 58 | 1828757,69 | 6268265,51 | Картометрический метод | 0,10 | - |
| 59 | 1828679,29 | 6268304,80 | Картометрический метод | 0,10 | - |
| 60 | 1828450,29 | 6268510,46 | Картометрический метод | 0,10 | - |
| 61 | 1828358,23 | 6269012,53 | Картометрический метод | 0,10 | - |
| 62 | 1828472,24 | 6269562,01 | Картометрический метод | 0,10 | - |
| 63 | 1828822,86 | 6270099,59 | Картометрический метод | 0,10 | - |
| 64 | 1829660,89 | 6270988,97 | Картометрический метод | 0,10 | - |
| 65 | 1830961,90 | 6272351,21 | Картометрический метод | 0,10 | - |
| 66 | 1832180,73 | 6273398,74 | Картометрический метод | 0,10 | - |
| 67 | 1833184,89 | 6273971,19 | Картометрический метод | 0,10 | - |
| 68 | 1834045,81 | 6274671,91 | Картометрический метод | 0,10 | - |
| 69 | 1833657,71 | 6274710,57 | Картометрический метод | 0,10 | - |
| 70 | 1833364,55 | 6274649,69 | Картометрический метод | 0,10 | - |
| 71 | 1832126,73 | 6273959,33 | Картометрический метод | 0,10 | - |
| 72 | 1832061,93 | 6273916,26 | Картометрический метод | 0,10 | - |
| 73 | 1831042,09 | 6273117,39 | Картометрический метод | 0,10 | - |
| 74 | 1830982,31 | 6273062,15 | Картометрический метод | 0,10 | - |
| 75 | 1829442,44 | 6271387,14 | Картометрический метод | 0,10 | - |
| 76 | 1828509,69 | 6270553,25 | Картометрический метод | 0,10 | - |
| 77 | 1828419,75 | 6270446,80 | Картометрический метод | 0,10 | - |
| 78 | 1827942,62 | 6269688,66 | Картометрический метод | 0,10 | - |
| 79 | 1827865,80 | 6269427,41 | Картометрический метод | 0,10 | - |
| 80 | 1827856,06 | 6268477,01 | Картометрический метод | 0,10 | - |
| 81 | 1827822,16 | 6268347,08 | Картометрический метод | 0,10 | - |
| 82 | 1827621,69 | 6268218,00 | Картометрический метод | 0,10 | - |
| 83 | 1827480,70 | 6268210,09 | Картометрический метод | 0,10 | - |
| 84 | 1827029,91 | 6268243,42 | Картометрический метод | 0,10 | - |
| 85 | 1826417,79 | 6268653,92 | Картометрический метод | 0,10 | - |
| 86 | 1825200,20 | 6269571,49 | Картометрический метод | 0,10 | - |
| 87 | 1824770,85 | 6269980,00 | Картометрический метод | 0,10 | - |
| 88 | 1824575,72 | 6270094,90 | Картометрический метод | 0,10 | - |
| 89 | 1824141,65 | 6270230,97 | Картометрический метод | 0,10 | - |
| 90 | 1823889,76 | 6270243,30 | Картометрический метод | 0,10 | - |
| 91 | 1823283,39 | 6270116,58 | Картометрический метод | 0,10 | - |
| 92 | 1823222,04 | 6270099,62 | Картометрический метод | 0,10 | - |
| 93 | 1821939,31 | 6269655,38 | Картометрический метод | 0,10 | - |
| 94 | 1821816,90 | 6269593,03 | Картометрический метод | 0,10 | - |
| 95 | 1821110,19 | 6269100,20 | Картометрический метод | 0,10 | - |
| 96 | 1821041,93 | 6269042,92 | Картометрический метод | 0,10 | - |
| 97 | 1820310,79 | 6268308,89 | Картометрический метод | 0,10 | - |
| 98 | 1819804,11 | 6267879,38 | Картометрический метод | 0,10 | - |
| 99 | 1819764,62 | 6267842,03 | Картометрический метод | 0,10 | - |
| 100 | 1819323,20 | 6267376,56 | Картометрический метод | 0,10 | - |
| 101 | 1819228,69 | 6267234,69 | Картометрический метод | 0,10 | - |
| 102 | 1818984,52 | 6266682,53 | Картометрический метод | 0,10 | - |
| 103 | 1818723,04 | 6266369,40 | Картометрический метод | 0,10 | - |
| 104 | 1818009,87 | 6265954,69 | Картометрический метод | 0,10 | - |
| 105 | 1817891,05 | 6265858,59 | Картометрический метод | 0,10 | - |
| 106 | 1817161,30 | 6265055,08 | Картометрический метод | 0,10 | - |
| 107 | 1817103,45 | 6264977,43 | Картометрический метод | 0,10 | - |

Сведения о местоположении границ объекта

| | | | | | |
|-----|------------|------------|------------------------|------|---|
| 108 | 1816516,54 | 6264005,85 | Картометрический метод | 0,10 | - |
| 109 | 1816164,65 | 6263611,03 | Картометрический метод | 0,10 | - |
| 110 | 1815815,23 | 6263507,72 | Картометрический метод | 0,10 | - |
| 111 | 1815141,12 | 6263680,22 | Картометрический метод | 0,10 | - |
| 112 | 1814337,11 | 6264246,38 | Картометрический метод | 0,10 | - |
| 113 | 1814283,27 | 6264279,40 | Картометрический метод | 0,10 | - |
| 114 | 1813758,45 | 6264557,42 | Картометрический метод | 0,10 | - |
| 115 | 1813495,81 | 6264614,79 | Картометрический метод | 0,10 | - |
| 116 | 1812935,02 | 6264582,75 | Картометрический метод | 0,10 | - |
| 117 | 1812739,78 | 6264530,71 | Картометрический метод | 0,10 | - |
| 118 | 1811893,03 | 6264107,07 | Картометрический метод | 0,10 | - |
| 119 | 1811717,91 | 6263961,47 | Картометрический метод | 0,10 | - |
| 120 | 1810241,32 | 6262009,01 | Картометрический метод | 0,10 | - |
| 121 | 1809175,52 | 6260906,70 | Картометрический метод | 0,10 | - |
| 122 | 1808239,91 | 6260196,00 | Картометрический метод | 0,10 | - |
| 123 | 1806714,29 | 6259159,23 | Картометрический метод | 0,10 | - |
| 124 | 1806648,64 | 6259105,98 | Картометрический метод | 0,10 | - |
| 125 | 1805593,21 | 6258090,48 | Картометрический метод | 0,10 | - |
| 126 | 1804805,06 | 6257801,83 | Картометрический метод | 0,10 | - |
| 127 | 1804481,83 | 6257734,02 | Картометрический метод | 0,10 | - |
| 128 | 1804313,72 | 6257665,02 | Картометрический метод | 0,10 | - |
| 129 | 1803484,78 | 6257131,14 | Картометрический метод | 0,10 | - |
| 130 | 1803464,61 | 6257117,45 | Картометрический метод | 0,10 | - |
| 131 | 1802458,22 | 6256397,57 | Картометрический метод | 0,10 | - |
| 132 | 1802398,57 | 6256347,45 | Картометрический метод | 0,10 | - |
| 133 | 1801610,66 | 6255572,87 | Картометрический метод | 0,10 | - |
| 134 | 1801534,59 | 6255477,14 | Картометрический метод | 0,10 | - |
| 135 | 1801125,83 | 6254808,68 | Картометрический метод | 0,10 | - |
| 136 | 1800871,66 | 6254601,45 | Картометрический метод | 0,10 | - |
| 137 | 1800520,98 | 6254520,80 | Картометрический метод | 0,10 | - |
| 138 | 1800041,70 | 6254439,22 | Картометрический метод | 0,10 | - |
| 139 | 1799801,72 | 6254327,26 | Картометрический метод | 0,10 | - |
| 140 | 1799596,72 | 6254153,01 | Картометрический метод | 0,10 | - |
| 141 | 1799448,07 | 6253935,72 | Картометрический метод | 0,10 | - |
| 142 | 1799218,97 | 6253274,72 | Картометрический метод | 0,10 | - |
| 143 | 1799191,48 | 6253101,32 | Картометрический метод | 0,10 | - |
| 144 | 1799209,13 | 6252184,20 | Картометрический метод | 0,10 | - |
| 145 | 1799195,08 | 6252081,27 | Картометрический метод | 0,10 | - |
| 146 | 1799179,11 | 6252078,27 | Картометрический метод | 0,10 | - |
| 147 | 1798907,83 | 6252128,50 | Картометрический метод | 0,10 | - |
| 148 | 1798311,43 | 6252622,86 | Картометрический метод | 0,10 | - |
| 149 | 1798240,69 | 6252671,87 | Картометрический метод | 0,10 | - |
| 150 | 1797751,26 | 6252952,01 | Картометрический метод | 0,10 | - |
| 151 | 1797591,21 | 6253010,21 | Картометрический метод | 0,10 | - |
| 152 | 1797420,90 | 6253011,33 | Картометрический метод | 0,10 | - |
| 153 | 1797033,55 | 6252947,01 | Картометрический метод | 0,10 | - |
| 154 | 1796914,05 | 6252911,41 | Картометрический метод | 0,10 | - |
| 155 | 1796414,74 | 6252691,71 | Картометрический метод | 0,10 | - |
| 156 | 1796205,79 | 6252519,80 | Картометрический метод | 0,10 | - |
| 157 | 1795770,97 | 6251895,59 | Картометрический метод | 0,10 | - |
| 158 | 1795221,09 | 6251677,12 | Картометрический метод | 0,10 | - |
| 159 | 1793579,82 | 6251297,76 | Картометрический метод | 0,10 | - |
| 160 | 1793482,57 | 6251264,44 | Картометрический метод | 0,10 | - |
| 161 | 1792299,97 | 6250717,72 | Картометрический метод | 0,10 | - |
| 162 | 1792240,44 | 6250685,13 | Картометрический метод | 0,10 | - |
| 163 | 1790692,68 | 6249695,64 | Картометрический метод | 0,10 | - |
| 164 | 1790662,95 | 6249675,09 | Картометрический метод | 0,10 | - |
| 165 | 1789732,15 | 6248980,53 | Картометрический метод | 0,10 | - |
| 166 | 1789701,48 | 6248955,69 | Картометрический метод | 0,10 | - |
| 167 | 1789252,47 | 6248561,87 | Картометрический метод | 0,10 | - |
| 168 | 1789170,65 | 6248469,98 | Картометрический метод | 0,10 | - |

Сведения о местоположении границ объекта

| | | | | | |
|-----|------------|------------|------------------------|------|---|
| 169 | 1788848,13 | 6248002,76 | Картометрический метод | 0,10 | - |
| 170 | 1788771,76 | 6247828,26 | Картометрический метод | 0,10 | - |
| 171 | 1788571,12 | 6246935,27 | Картометрический метод | 0,10 | - |
| 172 | 1788597,27 | 6246633,65 | Картометрический метод | 0,10 | - |
| 173 | 1788747,80 | 6246271,54 | Картометрический метод | 0,10 | - |
| 174 | 1788747,33 | 6246256,39 | Картометрический метод | 0,10 | - |
| 175 | 1788679,52 | 6246168,61 | Картометрический метод | 0,10 | - |
| 176 | 1788220,74 | 6246060,10 | Картометрический метод | 0,10 | - |
| 177 | 1787440,66 | 6246120,96 | Картометрический метод | 0,10 | - |
| 178 | 1787306,55 | 6246113,33 | Картометрический метод | 0,10 | - |
| 179 | 1786784,39 | 6246012,07 | Картометрический метод | 0,10 | - |
| 180 | 1786590,72 | 6245929,36 | Картометрический метод | 0,10 | - |
| 181 | 1786123,85 | 6245599,03 | Картометрический метод | 0,10 | - |
| 182 | 1785122,54 | 6245145,01 | Картометрический метод | 0,10 | - |
| 183 | 1784495,02 | 6244972,41 | Картометрический метод | 0,10 | - |
| 184 | 1784262,00 | 6245012,69 | Картометрический метод | 0,10 | - |
| 185 | 1784232,89 | 6245016,85 | Картометрический метод | 0,10 | - |
| 186 | 1783850,04 | 6245060,05 | Картометрический метод | 0,10 | - |
| 187 | 1783629,74 | 6245035,47 | Картометрический метод | 0,10 | - |
| 188 | 1782807,51 | 6244749,65 | Картометрический метод | 0,10 | - |
| 189 | 1782386,95 | 6244681,04 | Картометрический метод | 0,10 | - |
| 190 | 1781786,45 | 6244796,50 | Картометрический метод | 0,10 | - |
| 191 | 1781695,48 | 6244805,48 | Картометрический метод | 0,10 | - |
| 192 | 1781124,53 | 6244809,43 | Картометрический метод | 0,10 | - |
| 193 | 1780953,01 | 6244780,37 | Картометрический метод | 0,10 | - |
| 194 | 1780581,03 | 6244647,67 | Картометрический метод | 0,10 | - |
| 195 | 1780362,21 | 6244493,57 | Картометрический метод | 0,10 | - |
| 196 | 1780009,41 | 6244062,99 | Картометрический метод | 0,10 | - |
| 197 | 1779899,60 | 6243804,79 | Картометрический метод | 0,10 | - |
| 198 | 1779809,72 | 6243045,32 | Картометрический метод | 0,10 | - |
| 199 | 1779729,42 | 6242936,03 | Картометрический метод | 0,10 | - |
| 200 | 1779343,40 | 6242832,30 | Картометрический метод | 0,10 | - |
| 201 | 1778519,56 | 6242996,21 | Картометрический метод | 0,10 | - |
| 202 | 1776529,03 | 6243744,85 | Картометрический метод | 0,10 | - |
| 203 | 1775276,42 | 6244266,66 | Картометрический метод | 0,10 | - |
| 204 | 1774445,26 | 6244669,46 | Картометрический метод | 0,10 | - |
| 205 | 1774413,20 | 6244683,63 | Картометрический метод | 0,10 | - |
| 206 | 1773797,64 | 6244930,31 | Картометрический метод | 0,10 | - |
| 207 | 1773777,58 | 6244937,86 | Картометрический метод | 0,10 | - |
| 208 | 1773122,04 | 6245168,50 | Картометрический метод | 0,10 | - |
| 209 | 1773012,31 | 6245193,68 | Картометрический метод | 0,10 | - |
| 210 | 1772627,72 | 6245237,23 | Картометрический метод | 0,10 | - |
| 211 | 1772486,50 | 6245233,14 | Картометрический метод | 0,10 | - |
| 212 | 1772108,80 | 6245168,04 | Картометрический метод | 0,10 | - |
| 213 | 1772056,49 | 6245156,10 | Картометрический метод | 0,10 | - |
| 214 | 1771748,40 | 6245068,18 | Картометрический метод | 0,10 | - |
| 215 | 1771587,91 | 6244989,09 | Картометрический метод | 0,10 | - |
| 216 | 1771465,52 | 6244858,59 | Картометрический метод | 0,10 | - |
| 217 | 1771217,34 | 6244474,34 | Картометрический метод | 0,10 | - |
| 218 | 1771139,51 | 6244249,68 | Картометрический метод | 0,10 | - |
| 219 | 1771087,06 | 6243690,54 | Картометрический метод | 0,10 | - |
| 220 | 1770917,13 | 6243083,45 | Картометрический метод | 0,10 | - |
| 221 | 1770615,40 | 6242815,68 | Картометрический метод | 0,10 | - |
| 222 | 1769905,23 | 6242476,65 | Картометрический метод | 0,10 | - |
| 223 | 1769299,91 | 6242252,58 | Картометрический метод | 0,10 | - |
| 224 | 1769139,58 | 6242155,85 | Картометрический метод | 0,10 | - |
| 225 | 1768597,64 | 6241669,78 | Картометрический метод | 0,10 | - |
| 226 | 1768533,80 | 6241600,62 | Картометрический метод | 0,10 | - |
| 227 | 1768269,74 | 6241254,14 | Картометрический метод | 0,10 | - |
| 228 | 1768016,03 | 6241137,60 | Картометрический метод | 0,10 | - |
| 229 | 1767727,91 | 6241118,70 | Картометрический метод | 0,10 | - |

Сведения о местоположении границ объекта

| | | | | | |
|-----|------------|------------|------------------------|------|---|
| 230 | 1767421,21 | 6241315,13 | Картометрический метод | 0,10 | - |
| 231 | 1766991,45 | 6242018,81 | Картометрический метод | 0,10 | - |
| 232 | 1766843,47 | 6242173,32 | Картометрический метод | 0,10 | - |
| 233 | 1766644,46 | 6242251,86 | Картометрический метод | 0,10 | - |
| 234 | 1765981,10 | 6242359,15 | Картометрический метод | 0,10 | - |
| 235 | 1765787,18 | 6242352,38 | Картометрический метод | 0,10 | - |
| 236 | 1764750,87 | 6242109,62 | Картометрический метод | 0,10 | - |
| 237 | 1764338,59 | 6242038,91 | Картометрический метод | 0,10 | - |
| 238 | 1764030,84 | 6242094,92 | Картометрический метод | 0,10 | - |
| 239 | 1763216,02 | 6242647,89 | Картометрический метод | 0,10 | - |
| 240 | 1763196,61 | 6242660,42 | Картометрический метод | 0,10 | - |
| 241 | 1762711,77 | 6242957,70 | Картометрический метод | 0,10 | - |
| 242 | 1762458,00 | 6243031,41 | Картометрический метод | 0,10 | - |
| 243 | 1761941,01 | 6243039,34 | Картометрический метод | 0,10 | - |
| 244 | 1761833,95 | 6243123,36 | Картометрический метод | 0,10 | - |
| 245 | 1761392,37 | 6243616,53 | Картометрический метод | 0,10 | - |
| 246 | 1761061,41 | 6244067,98 | Картометрический метод | 0,10 | - |
| 247 | 1760958,62 | 6244172,03 | Картометрический метод | 0,10 | - |
| 248 | 1760656,27 | 6244399,37 | Картометрический метод | 0,10 | - |
| 249 | 1760483,25 | 6244483,22 | Картометрический метод | 0,10 | - |
| 250 | 1760190,48 | 6244560,45 | Картометрический метод | 0,10 | - |
| 251 | 1760031,01 | 6244575,97 | Картометрический метод | 0,10 | - |
| 252 | 1759717,02 | 6244555,91 | Картометрический метод | 0,10 | - |
| 253 | 1759535,25 | 6244508,99 | Картометрический метод | 0,10 | - |
| 254 | 1759383,58 | 6244398,35 | Картометрический метод | 0,10 | - |
| 255 | 1759165,44 | 6244165,04 | Картометрический метод | 0,10 | - |
| 256 | 1759083,53 | 6244047,33 | Картометрический метод | 0,10 | - |
| 257 | 1758913,36 | 6243707,37 | Картометрический метод | 0,10 | - |
| 258 | 1758861,27 | 6243512,09 | Картометрический метод | 0,10 | - |
| 259 | 1758828,96 | 6242947,82 | Картометрический метод | 0,10 | - |
| 260 | 1758862,45 | 6242737,19 | Картометрический метод | 0,10 | - |
| 261 | 1759197,31 | 6241880,23 | Картометрический метод | 0,10 | - |
| 262 | 1759214,63 | 6241815,67 | Картометрический метод | 0,10 | - |
| 263 | 1758935,76 | 6241790,34 | Картометрический метод | 0,10 | - |
| 264 | 1758815,72 | 6241764,30 | Картометрический метод | 0,10 | - |
| 265 | 1757997,59 | 6241477,86 | Картометрический метод | 0,10 | - |
| 266 | 1757952,52 | 6241459,58 | Картометрический метод | 0,10 | - |
| 267 | 1756982,49 | 6241009,92 | Картометрический метод | 0,10 | - |
| 268 | 1756250,25 | 6240778,32 | Картометрический метод | 0,10 | - |
| 269 | 1755594,58 | 6240735,46 | Картометрический метод | 0,10 | - |
| 270 | 1753904,86 | 6241055,46 | Картометрический метод | 0,10 | - |
| 271 | 1753366,69 | 6241224,09 | Картометрический метод | 0,10 | - |
| 272 | 1752028,34 | 6241987,62 | Картометрический метод | 0,10 | - |
| 273 | 1751955,90 | 6242021,57 | Картометрический метод | 0,10 | - |
| 274 | 1751109,98 | 6242338,36 | Картометрический метод | 0,10 | - |
| 275 | 1750952,20 | 6242369,82 | Картометрический метод | 0,10 | - |
| 276 | 1750262,54 | 6242394,12 | Картометрический метод | 0,10 | - |
| 277 | 1750119,90 | 6242378,56 | Картометрический метод | 0,10 | - |
| 278 | 1749835,59 | 6242305,16 | Картометрический метод | 0,10 | - |
| 279 | 1749703,38 | 6242249,82 | Картометрический метод | 0,10 | - |
| 280 | 1749339,14 | 6242031,38 | Картометрический метод | 0,10 | - |
| 281 | 1749069,80 | 6241976,07 | Картометрический метод | 0,10 | - |
| 282 | 1748609,05 | 6242139,25 | Картометрический метод | 0,10 | - |
| 283 | 1748452,61 | 6242167,84 | Картометрический метод | 0,10 | - |
| 284 | 1747969,82 | 6242178,01 | Картометрический метод | 0,10 | - |
| 285 | 1747759,22 | 6242136,36 | Картометрический метод | 0,10 | - |
| 286 | 1747141,19 | 6241866,60 | Картометрический метод | 0,10 | - |
| 287 | 1746224,85 | 6241521,64 | Картометрический метод | 0,10 | - |
| 288 | 1746133,10 | 6241475,88 | Картометрический метод | 0,10 | - |
| 289 | 1745463,32 | 6241050,91 | Картометрический метод | 0,10 | - |
| 290 | 1744629,18 | 6240684,75 | Картометрический метод | 0,10 | - |

Сведения о местоположении границ объекта

| | | | | | |
|-----|------------|------------|------------------------|------|---|
| 291 | 1744097,68 | 6240494,78 | Картометрический метод | 0,10 | - |
| 292 | 1743405,29 | 6240306,14 | Картометрический метод | 0,10 | - |
| 293 | 1742922,65 | 6240219,20 | Картометрический метод | 0,10 | - |
| 294 | 1741463,98 | 6240526,07 | Картометрический метод | 0,10 | - |
| 295 | 1741145,51 | 6240487,97 | Картометрический метод | 0,10 | - |
| 296 | 1740609,51 | 6240232,04 | Картометрический метод | 0,10 | - |
| 297 | 1740481,74 | 6240144,46 | Картометрический метод | 0,10 | - |
| 298 | 1740104,21 | 6239788,21 | Картометрический метод | 0,10 | - |
| 299 | 1739977,85 | 6239596,50 | Картометрический метод | 0,10 | - |
| 300 | 1739708,09 | 6238860,18 | Картометрический метод | 0,10 | - |
| 301 | 1739677,64 | 6238679,10 | Картометрический метод | 0,10 | - |
| 302 | 1739714,60 | 6238499,24 | Картометрический метод | 0,10 | - |
| 303 | 1739826,14 | 6238225,75 | Картометрический метод | 0,10 | - |
| 304 | 1739851,17 | 6238083,23 | Картометрический метод | 0,10 | - |
| 305 | 1739774,83 | 6238003,60 | Картометрический метод | 0,10 | - |
| 306 | 1739481,58 | 6237868,41 | Картометрический метод | 0,10 | - |
| 307 | 1739107,74 | 6237740,40 | Картометрический метод | 0,10 | - |
| 308 | 1738552,15 | 6237793,83 | Картометрический метод | 0,10 | - |
| 309 | 1738136,97 | 6237865,73 | Картометрический метод | 0,10 | - |
| 310 | 1738066,90 | 6237872,84 | Картометрический метод | 0,10 | - |
| 311 | 1737852,02 | 6237879,40 | Картометрический метод | 0,10 | - |
| 312 | 1737738,16 | 6237869,82 | Картометрический метод | 0,10 | - |
| 313 | 1737533,32 | 6237828,64 | Картометрический метод | 0,10 | - |
| 314 | 1737371,94 | 6237765,57 | Картометрический метод | 0,10 | - |
| 315 | 1737241,76 | 6237651,24 | Картометрический метод | 0,10 | - |
| 316 | 1737101,12 | 6237475,91 | Картометрический метод | 0,10 | - |
| 317 | 1737040,13 | 6237378,87 | Картометрический метод | 0,10 | - |
| 318 | 1736930,69 | 6237150,22 | Картометрический метод | 0,10 | - |
| 319 | 1736905,58 | 6237087,07 | Картометрический метод | 0,10 | - |
| 320 | 1736842,32 | 6236889,83 | Картометрический метод | 0,10 | - |
| 321 | 1736729,86 | 6236769,47 | Картометрический метод | 0,10 | - |
| 322 | 1736379,38 | 6236464,97 | Картометрический метод | 0,10 | - |
| 323 | 1736263,70 | 6236374,16 | Картометрический метод | 0,10 | - |
| 324 | 1736256,83 | 6236374,41 | Картометрический метод | 0,10 | - |
| 325 | 1736068,02 | 6236502,12 | Картометрический метод | 0,10 | - |
| 326 | 1735631,68 | 6236859,18 | Картометрический метод | 0,10 | - |
| 327 | 1735553,47 | 6236911,72 | Картометрический метод | 0,10 | - |
| 328 | 1735280,48 | 6237059,86 | Картометрический метод | 0,10 | - |
| 329 | 1735008,90 | 6237119,32 | Картометрический метод | 0,10 | - |
| 330 | 1734622,70 | 6237093,75 | Картометрический метод | 0,10 | - |
| 331 | 1734571,52 | 6237087,71 | Картометрический метод | 0,10 | - |
| 332 | 1734247,08 | 6237032,29 | Картометрический метод | 0,10 | - |
| 333 | 1733805,59 | 6237087,48 | Картометрический метод | 0,10 | - |
| 334 | 1733410,59 | 6237247,57 | Картометрический метод | 0,10 | - |
| 335 | 1733257,50 | 6237282,98 | Картометрический метод | 0,10 | - |
| 336 | 1732644,66 | 6237325,68 | Картометрический метод | 0,10 | - |
| 337 | 1732515,28 | 6237317,86 | Картометрический метод | 0,10 | - |
| 338 | 1731803,23 | 6237180,69 | Картометрический метод | 0,10 | - |
| 339 | 1731650,40 | 6237124,23 | Картометрический метод | 0,10 | - |
| 340 | 1731073,35 | 6236795,75 | Картометрический метод | 0,10 | - |
| 341 | 1730786,30 | 6236757,44 | Картометрический метод | 0,10 | - |
| 342 | 1730296,32 | 6236957,84 | Картометрический метод | 0,10 | - |
| 343 | 1730218,14 | 6236982,57 | Картометрический метод | 0,10 | - |
| 344 | 1729746,00 | 6237090,18 | Картометрический метод | 0,10 | - |
| 345 | 1729445,74 | 6237065,56 | Картометрический метод | 0,10 | - |
| 346 | 1728979,35 | 6236875,08 | Картометрический метод | 0,10 | - |
| 347 | 1728818,58 | 6236769,47 | Картометрический метод | 0,10 | - |
| 348 | 1728270,83 | 6236233,29 | Картометрический метод | 0,10 | - |
| 349 | 1728229,13 | 6236187,05 | Картометрический метод | 0,10 | - |
| 350 | 1727902,67 | 6235776,28 | Картометрический метод | 0,10 | - |
| 351 | 1727897,46 | 6235773,22 | Картометрический метод | 0,10 | - |

Сведения о местоположении границ объекта

| | | | | | |
|-----|------------|------------|------------------------|------|---|
| 352 | 1727637,81 | 6235858,91 | Картометрический метод | 0,10 | - |
| 353 | 1726946,62 | 6236267,73 | Картометрический метод | 0,10 | - |
| 354 | 1726480,12 | 6236782,20 | Картометрический метод | 0,10 | - |
| 355 | 1726429,49 | 6236830,72 | Картометрический метод | 0,10 | - |
| 356 | 1725988,20 | 6237197,87 | Картометрический метод | 0,10 | - |
| 357 | 1725830,73 | 6237286,44 | Картометрический метод | 0,10 | - |
| 358 | 1725524,86 | 6237391,46 | Картометрический метод | 0,10 | - |
| 359 | 1725273,46 | 6237410,59 | Картометрический метод | 0,10 | - |
| 360 | 1724971,12 | 6237355,93 | Картометрический метод | 0,10 | - |
| 361 | 1724719,55 | 6237230,07 | Картометрический метод | 0,10 | - |
| 362 | 1724437,77 | 6236968,12 | Картометрический метод | 0,10 | - |
| 363 | 1724357,00 | 6236892,87 | Картометрический метод | 0,10 | - |
| 364 | 1724342,15 | 6236913,00 | Картометрический метод | 0,10 | - |
| 365 | 1724184,33 | 6237199,53 | Картометрический метод | 0,10 | - |
| 366 | 1724173,54 | 6237218,14 | Картометрический метод | 0,10 | - |
| 367 | 1723526,34 | 6238282,10 | Картометрический метод | 0,10 | - |
| 368 | 1723498,59 | 6238323,02 | Картометрический метод | 0,10 | - |
| 369 | 1722915,23 | 6239097,77 | Картометрический метод | 0,10 | - |
| 370 | 1722523,18 | 6239864,95 | Картометрический метод | 0,10 | - |
| 371 | 1722230,51 | 6240780,93 | Картометрический метод | 0,10 | - |
| 372 | 1722169,12 | 6240907,82 | Картометрический метод | 0,10 | - |
| 373 | 1721738,22 | 6241548,58 | Картометрический метод | 0,10 | - |
| 374 | 1721705,45 | 6241592,01 | Картометрический метод | 0,10 | - |
| 375 | 1721426,74 | 6241922,34 | Картометрический метод | 0,10 | - |
| 376 | 1721166,92 | 6242084,76 | Картометрический метод | 0,10 | - |
| 377 | 1720968,75 | 6242134,80 | Картометрический метод | 0,10 | - |
| 378 | 1720769,41 | 6242144,07 | Картометрический метод | 0,10 | - |
| 379 | 1720541,87 | 6242108,67 | Картометрический метод | 0,10 | - |
| 380 | 1720403,83 | 6242066,09 | Картометрический метод | 0,10 | - |
| 381 | 1720099,65 | 6241921,33 | Картометрический метод | 0,10 | - |
| 382 | 1719878,40 | 6241714,47 | Картометрический метод | 0,10 | - |
| 383 | 1719513,36 | 6241063,97 | Картометрический метод | 0,10 | - |
| 384 | 1719199,46 | 6240544,30 | Картометрический метод | 0,10 | - |
| 385 | 1719044,15 | 6240409,93 | Картометрический метод | 0,10 | - |
| 386 | 1718887,07 | 6240685,89 | Картометрический метод | 0,10 | - |
| 387 | 1718784,36 | 6241513,57 | Картометрический метод | 0,10 | - |
| 388 | 1718783,86 | 6241517,43 | Картометрический метод | 0,10 | - |
| 389 | 1718730,02 | 6241925,28 | Картометрический метод | 0,10 | - |
| 390 | 1718614,47 | 6242184,67 | Картометрический метод | 0,10 | - |
| 391 | 1718298,17 | 6242554,97 | Картометрический метод | 0,10 | - |
| 392 | 1718202,17 | 6242641,62 | Картометрический метод | 0,10 | - |
| 393 | 1717684,48 | 6242999,28 | Картометрический метод | 0,10 | - |
| 394 | 1717624,03 | 6243035,04 | Картометрический метод | 0,10 | - |
| 395 | 1717141,55 | 6243276,52 | Картометрический метод | 0,10 | - |
| 396 | 1716866,26 | 6243326,76 | Картометрический метод | 0,10 | - |
| 397 | 1716346,55 | 6243273,02 | Картометрический метод | 0,10 | - |
| 398 | 1716292,20 | 6243264,35 | Картометрический метод | 0,10 | - |
| 399 | 1715702,30 | 6243136,70 | Картометрический метод | 0,10 | - |
| 400 | 1715318,60 | 6243056,92 | Картометрический метод | 0,10 | - |
| 401 | 1715114,36 | 6242962,80 | Картометрический метод | 0,10 | - |
| 402 | 1714925,28 | 6242816,50 | Картометрический метод | 0,10 | - |
| 403 | 1714601,14 | 6242607,95 | Картометрический метод | 0,10 | - |
| 404 | 1714344,65 | 6242540,49 | Картометрический метод | 0,10 | - |
| 405 | 1714205,83 | 6242534,13 | Картометрический метод | 0,10 | - |
| 406 | 1714177,42 | 6242592,03 | Картометрический метод | 0,10 | - |
| 407 | 1714142,62 | 6242915,58 | Картометрический метод | 0,10 | - |
| 408 | 1714272,83 | 6243876,57 | Картометрический метод | 0,10 | - |
| 409 | 1714265,18 | 6244053,41 | Картометрический метод | 0,10 | - |
| 410 | 1714187,78 | 6244397,70 | Картометрический метод | 0,10 | - |
| 411 | 1714050,01 | 6244645,09 | Картометрический метод | 0,10 | - |
| 412 | 1713715,30 | 6244973,35 | Картометрический метод | 0,10 | - |

Сведения о местоположении границ объекта

| | | | | | |
|-----|------------|------------|------------------------|------|---|
| 413 | 1713557,28 | 6245078,02 | Картометрический метод | 0,10 | - |
| 414 | 1713371,65 | 6245116,36 | Картометрический метод | 0,10 | - |
| 415 | 1713001,21 | 6245121,22 | Картометрический метод | 0,10 | - |
| 416 | 1712911,46 | 6245114,30 | Картометрический метод | 0,10 | - |
| 417 | 1712123,41 | 6244981,36 | Картометрический метод | 0,10 | - |
| 418 | 1711924,61 | 6244901,24 | Картометрический метод | 0,10 | - |
| 419 | 1711447,00 | 6244575,18 | Картометрический метод | 0,10 | - |
| 420 | 1711089,13 | 6244444,81 | Картометрический метод | 0,10 | - |
| 421 | 1711071,85 | 6244438,15 | Картометрический метод | 0,10 | - |
| 422 | 1710133,03 | 6244056,20 | Картометрический метод | 0,10 | - |
| 423 | 1709902,38 | 6243979,99 | Картометрический метод | 0,10 | - |
| 424 | 1709702,34 | 6244058,29 | Картометрический метод | 0,10 | - |
| 425 | 1709086,48 | 6244459,97 | Картометрический метод | 0,10 | - |
| 426 | 1708864,79 | 6244789,10 | Картометрический метод | 0,10 | - |
| 427 | 1708784,22 | 6245276,96 | Картометрический метод | 0,10 | - |
| 428 | 1708934,80 | 6246148,44 | Картометрический метод | 0,10 | - |
| 429 | 1708938,23 | 6246295,73 | Картометрический метод | 0,10 | - |
| 430 | 1708869,55 | 6246844,23 | Картометрический метод | 0,10 | - |
| 431 | 1708769,94 | 6247086,74 | Картометрический метод | 0,10 | - |
| 432 | 1708564,66 | 6247354,02 | Картометрический метод | 0,10 | - |
| 433 | 1708383,76 | 6247500,58 | Картометрический метод | 0,10 | - |
| 434 | 1708189,15 | 6247593,64 | Картометрический метод | 0,10 | - |
| 435 | 1707970,41 | 6247642,57 | Картометрический метод | 0,10 | - |
| 436 | 1707752,27 | 6247591,04 | Картометрический метод | 0,10 | - |
| 437 | 1707038,97 | 6247239,44 | Картометрический метод | 0,10 | - |
| 438 | 1706885,46 | 6247122,18 | Картометрический метод | 0,10 | - |
| 439 | 1706675,99 | 6246885,34 | Картометрический метод | 0,10 | - |
| 440 | 1706563,27 | 6246666,41 | Картометрический метод | 0,10 | - |
| 441 | 1706474,82 | 6246282,96 | Картометрический метод | 0,10 | - |
| 442 | 1706469,38 | 6246256,01 | Картометрический метод | 0,10 | - |
| 443 | 1706357,37 | 6245610,16 | Картометрический метод | 0,10 | - |
| 444 | 1706309,39 | 6245510,68 | Картометрический метод | 0,10 | - |
| 445 | 1706156,85 | 6245516,83 | Картометрический метод | 0,10 | - |
| 446 | 1706014,20 | 6245634,36 | Картометрический метод | 0,10 | - |
| 447 | 1705645,91 | 6246202,66 | Картометрический метод | 0,10 | - |
| 448 | 1705611,47 | 6246249,57 | Картометрический метод | 0,10 | - |
| 449 | 1705346,60 | 6246569,55 | Картометрический метод | 0,10 | - |
| 450 | 1705187,87 | 6246696,53 | Картометрический метод | 0,10 | - |
| 451 | 1704991,73 | 6246749,86 | Картометрический метод | 0,10 | - |
| 452 | 1704590,85 | 6246774,28 | Картометрический метод | 0,10 | - |
| 453 | 1704354,32 | 6246730,76 | Картометрический метод | 0,10 | - |
| 454 | 1703870,23 | 6246511,81 | Картометрический метод | 0,10 | - |
| 455 | 1703655,22 | 6246325,93 | Картометрический метод | 0,10 | - |
| 456 | 1703220,39 | 6245647,28 | Картометрический метод | 0,10 | - |
| 457 | 1703200,47 | 6245613,30 | Картометрический метод | 0,10 | - |
| 458 | 1702907,26 | 6245064,96 | Картометрический метод | 0,10 | - |
| 459 | 1702835,63 | 6245026,47 | Картометрический метод | 0,10 | - |
| 460 | 1702780,50 | 6245032,00 | Картометрический метод | 0,10 | - |
| 461 | 1702665,22 | 6245118,41 | Картометрический метод | 0,10 | - |
| 462 | 1702601,54 | 6245292,93 | Картометрический метод | 0,10 | - |
| 463 | 1702548,27 | 6245768,57 | Картометрический метод | 0,10 | - |
| 464 | 1702536,67 | 6246285,63 | Картометрический метод | 0,10 | - |
| 465 | 1702519,75 | 6246403,87 | Картометрический метод | 0,10 | - |
| 466 | 1702410,65 | 6246811,03 | Картометрический метод | 0,10 | - |
| 467 | 1702335,47 | 6246970,95 | Картометрический метод | 0,10 | - |
| 468 | 1702209,37 | 6247094,75 | Картометрический метод | 0,10 | - |
| 469 | 1701850,70 | 6247339,40 | Картометрический метод | 0,10 | - |
| 470 | 1701761,20 | 6247387,90 | Картометрический метод | 0,10 | - |
| 471 | 1701041,29 | 6247687,78 | Картометрический метод | 0,10 | - |
| 472 | 1700962,72 | 6247713,13 | Картометрический метод | 0,10 | - |
| 473 | 1700414,55 | 6247841,16 | Картометрический метод | 0,10 | - |

Сведения о местоположении границ объекта

| | | | | | |
|-----|------------|------------|------------------------|------|---|
| 474 | 1700211,15 | 6247846,17 | Картометрический метод | 0,10 | - |
| 475 | 1699690,47 | 6247751,30 | Картометрический метод | 0,10 | - |
| 476 | 1699519,38 | 6247686,06 | Картометрический метод | 0,10 | - |
| 477 | 1699383,23 | 6247563,60 | Картометрический метод | 0,10 | - |
| 478 | 1699028,37 | 6247100,82 | Картометрический метод | 0,10 | - |
| 479 | 1698699,27 | 6246946,98 | Картометрический метод | 0,10 | - |
| 480 | 1698337,99 | 6246965,91 | Картометрический метод | 0,10 | - |
| 481 | 1697611,68 | 6247217,24 | Картометрический метод | 0,10 | - |
| 482 | 1697174,39 | 6247406,84 | Картометрический метод | 0,10 | - |
| 483 | 1697009,30 | 6247446,96 | Картометрический метод | 0,10 | - |
| 484 | 1696190,54 | 6247502,52 | Картометрический метод | 0,10 | - |
| 485 | 1696177,58 | 6247503,24 | Картометрический метод | 0,10 | - |
| 486 | 1695698,26 | 6247523,29 | Картометрический метод | 0,10 | - |
| 487 | 1695490,82 | 6247487,62 | Картометрический метод | 0,10 | - |
| 488 | 1695316,41 | 6247369,78 | Картометрический метод | 0,10 | - |
| 489 | 1695230,46 | 6247280,17 | Картометрический метод | 0,10 | - |
| 490 | 1695135,47 | 6247139,54 | Картометрический метод | 0,10 | - |
| 491 | 1695092,98 | 6246975,26 | Картометрический метод | 0,10 | - |
| 492 | 1695107,85 | 6246806,21 | Картометрический метод | 0,10 | - |
| 493 | 1695199,26 | 6246460,21 | Картометрический метод | 0,10 | - |
| 494 | 1695224,62 | 6246387,48 | Картометрический метод | 0,10 | - |
| 495 | 1695289,67 | 6246238,77 | Картометрический метод | 0,10 | - |
| 496 | 1695301,95 | 6246165,50 | Картометрический метод | 0,10 | - |
| 497 | 1695286,22 | 6246122,40 | Картометрический метод | 0,10 | - |
| 498 | 1695257,07 | 6246095,40 | Картометрический метод | 0,10 | - |
| 499 | 1695147,71 | 6246072,57 | Картометрический метод | 0,10 | - |
| 500 | 1694759,31 | 6246209,49 | Картометрический метод | 0,10 | - |
| 501 | 1694367,06 | 6246429,41 | Картометрический метод | 0,10 | - |
| 502 | 1694197,20 | 6246487,69 | Картометрический метод | 0,10 | - |
| 503 | 1693898,89 | 6246532,76 | Картометрический метод | 0,10 | - |
| 504 | 1693713,93 | 6246526,07 | Картометрический метод | 0,10 | - |
| 505 | 1693158,59 | 6246400,58 | Картометрический метод | 0,10 | - |
| 506 | 1693053,53 | 6246364,16 | Картометрический метод | 0,10 | - |
| 507 | 1692385,09 | 6246045,37 | Картометрический метод | 0,10 | - |
| 508 | 1692158,25 | 6245986,11 | Картометрический метод | 0,10 | - |
| 509 | 1691833,40 | 6246102,96 | Картометрический метод | 0,10 | - |
| 510 | 1691329,35 | 6246410,64 | Картометрический метод | 0,10 | - |
| 511 | 1690658,45 | 6247304,20 | Картометрический метод | 0,10 | - |
| 512 | 1690566,31 | 6247398,10 | Картометрический метод | 0,10 | - |
| 513 | 1690122,46 | 6247744,68 | Картометрический метод | 0,10 | - |
| 514 | 1689956,27 | 6247830,15 | Картометрический метод | 0,10 | - |
| 515 | 1689044,78 | 6248099,26 | Картометрический метод | 0,10 | - |
| 516 | 1689001,06 | 6248110,06 | Картометрический метод | 0,10 | - |
| 517 | 1688187,41 | 6248272,45 | Картометрический метод | 0,10 | - |
| 518 | 1688065,71 | 6248281,56 | Картометрический метод | 0,10 | - |
| 519 | 1687775,48 | 6248267,73 | Картометрический метод | 0,10 | - |
| 520 | 1687813,10 | 6248574,21 | Картометрический метод | 0,10 | - |
| 521 | 1688239,94 | 6249404,57 | Картометрический метод | 0,10 | - |
| 522 | 1688294,38 | 6249662,91 | Картометрический метод | 0,10 | - |
| 523 | 1688263,45 | 6250182,95 | Картометрический метод | 0,10 | - |
| 524 | 1688238,07 | 6250313,18 | Картометрический метод | 0,10 | - |
| 525 | 1688032,73 | 6250921,63 | Картометрический метод | 0,10 | - |
| 526 | 1687988,31 | 6251018,02 | Картометрический метод | 0,10 | - |
| 527 | 1687675,22 | 6251542,62 | Картометрический метод | 0,10 | - |
| 528 | 1687535,77 | 6251693,76 | Картометрический метод | 0,10 | - |
| 529 | 1687197,11 | 6251934,81 | Картометрический метод | 0,10 | - |
| 530 | 1686893,09 | 6252027,30 | Картометрический метод | 0,10 | - |
| 531 | 1686435,28 | 6252014,47 | Картометрический метод | 0,10 | - |
| 532 | 1686293,36 | 6251989,74 | Картометрический метод | 0,10 | - |
| 533 | 1685621,24 | 6251769,21 | Картометрический метод | 0,10 | - |
| 534 | 1685378,23 | 6251754,90 | Картометрический метод | 0,10 | - |

Сведения о местоположении границ объекта

| | | | | | |
|-----|------------|------------|------------------------|------|---|
| 535 | 1685363,93 | 6251760,79 | Картометрический метод | 0,10 | - |
| 536 | 1685328,83 | 6251795,11 | Картометрический метод | 0,10 | - |
| 537 | 1685287,94 | 6251862,67 | Картометрический метод | 0,10 | - |
| 538 | 1685288,87 | 6251913,99 | Картометрический метод | 0,10 | - |
| 539 | 1685496,08 | 6252509,41 | Картометрический метод | 0,10 | - |
| 540 | 1685701,69 | 6253051,52 | Картометрический метод | 0,10 | - |
| 541 | 1685732,57 | 6253269,22 | Картометрический метод | 0,10 | - |
| 542 | 1685707,56 | 6253578,33 | Картометрический метод | 0,10 | - |
| 543 | 1685598,54 | 6253851,75 | Картометрический метод | 0,10 | - |
| 544 | 1685408,40 | 6254087,78 | Картометрический метод | 0,10 | - |
| 545 | 1685237,68 | 6254223,78 | Картометрический метод | 0,10 | - |
| 546 | 1684692,90 | 6254488,77 | Картометрический метод | 0,10 | - |
| 547 | 1684473,84 | 6254539,16 | Картометрический метод | 0,10 | - |
| 548 | 1683979,60 | 6254538,85 | Картометрический метод | 0,10 | - |
| 549 | 1683819,69 | 6254512,49 | Картометрический метод | 0,10 | - |
| 550 | 1683309,86 | 6254340,08 | Картометрический метод | 0,10 | - |
| 551 | 1683049,58 | 6254303,54 | Картометрический метод | 0,10 | - |
| 552 | 1682734,81 | 6254414,52 | Картометрический метод | 0,10 | - |
| 553 | 1682287,24 | 6254850,60 | Картометрический метод | 0,10 | - |
| 554 | 1681820,52 | 6255528,13 | Картометрический метод | 0,10 | - |
| 555 | 1681593,19 | 6255893,62 | Картометрический метод | 0,10 | - |
| 556 | 1681358,27 | 6256092,21 | Картометрический метод | 0,10 | - |
| 557 | 1680858,80 | 6256297,03 | Картометрический метод | 0,10 | - |
| 558 | 1680623,42 | 6256332,33 | Картометрический метод | 0,10 | - |
| 559 | 1680215,46 | 6256294,96 | Картометрический метод | 0,10 | - |
| 560 | 1680007,92 | 6256228,23 | Картометрический метод | 0,10 | - |
| 561 | 1679741,06 | 6256071,59 | Картометрический метод | 0,10 | - |
| 562 | 1679564,32 | 6255895,83 | Картометрический метод | 0,10 | - |
| 563 | 1679377,20 | 6255581,05 | Картометрический метод | 0,10 | - |
| 564 | 1679307,83 | 6255354,80 | Картометрический метод | 0,10 | - |
| 565 | 1679289,91 | 6255049,65 | Картометрический метод | 0,10 | - |
| 566 | 1679300,03 | 6254916,11 | Картометрический метод | 0,10 | - |
| 567 | 1679377,44 | 6254552,77 | Картометрический метод | 0,10 | - |
| 568 | 1679386,53 | 6254516,75 | Картометрический метод | 0,10 | - |
| 569 | 1679492,20 | 6254155,05 | Картометрический метод | 0,10 | - |
| 570 | 1679497,23 | 6254138,84 | Картометрический метод | 0,10 | - |
| 571 | 1679608,41 | 6253801,25 | Картометрический метод | 0,10 | - |
| 572 | 1679513,23 | 6253691,11 | Картометрический метод | 0,10 | - |
| 573 | 1679424,86 | 6253543,68 | Картометрический метод | 0,10 | - |
| 574 | 1679277,33 | 6253160,23 | Картометрический метод | 0,10 | - |
| 575 | 1679244,03 | 6252987,27 | Картометрический метод | 0,10 | - |
| 576 | 1679240,08 | 6252689,95 | Картометрический метод | 0,10 | - |
| 577 | 1679266,88 | 6252521,68 | Картометрический метод | 0,10 | - |
| 578 | 1679352,15 | 6252271,99 | Картометрический метод | 0,10 | - |
| 579 | 1679534,91 | 6252026,55 | Картометрический метод | 0,10 | - |
| 580 | 1679800,62 | 6251836,93 | Картометрический метод | 0,10 | - |
| 581 | 1679946,34 | 6251765,30 | Картометрический метод | 0,10 | - |
| 582 | 1680299,11 | 6251658,59 | Картометрический метод | 0,10 | - |
| 583 | 1680430,65 | 6251637,35 | Картометрический метод | 0,10 | - |
| 584 | 1680568,21 | 6251633,70 | Картометрический метод | 0,10 | - |
| 585 | 1680574,86 | 6251627,24 | Картометрический метод | 0,10 | - |
| 586 | 1680571,37 | 6251596,13 | Картометрический метод | 0,10 | - |
| 587 | 1680484,51 | 6251513,41 | Картометрический метод | 0,10 | - |
| 588 | 1680315,75 | 6251500,87 | Картометрический метод | 0,10 | - |
| 589 | 1679986,05 | 6251625,81 | Картометрический метод | 0,10 | - |
| 590 | 1679806,58 | 6251743,62 | Картометрический метод | 0,10 | - |
| 591 | 1679647,03 | 6251812,27 | Картометрический метод | 0,10 | - |
| 592 | 1679473,62 | 6251822,22 | Картометрический метод | 0,10 | - |
| 593 | 1679307,28 | 6251772,25 | Картометрический метод | 0,10 | - |
| 594 | 1679168,04 | 6251668,40 | Картометрический метод | 0,10 | - |
| 595 | 1679072,73 | 6251523,20 | Картометрический метод | 0,10 | - |

Сведения о местоположении границ объекта

| | | | | | |
|-----|------------|------------|------------------------|------|---|
| 596 | 1679032,82 | 6251354,14 | Картометрический метод | 0,10 | - |
| 597 | 1679053,13 | 6251181,64 | Картометрический метод | 0,10 | - |
| 598 | 1679131,23 | 6251026,49 | Картометрический метод | 0,10 | - |
| 599 | 1679257,67 | 6250907,41 | Картометрический метод | 0,10 | - |
| 600 | 1679483,02 | 6250759,48 | Картометрический метод | 0,10 | - |
| 601 | 1679580,25 | 6250709,91 | Картометрический метод | 0,10 | - |
| 602 | 1680064,99 | 6250526,21 | Картометрический метод | 0,10 | - |
| 603 | 1680279,29 | 6250495,13 | Картометрический метод | 0,10 | - |
| 604 | 1680736,98 | 6250529,14 | Картометрический метод | 0,10 | - |
| 605 | 1680902,74 | 6250570,74 | Картометрический метод | 0,10 | - |
| 606 | 1681044,82 | 6250665,73 | Картометрический метод | 0,10 | - |
| 607 | 1681393,02 | 6250997,33 | Картометрический метод | 0,10 | - |
| 608 | 1681496,10 | 6251137,14 | Картометрический метод | 0,10 | - |
| 609 | 1681545,13 | 6251303,79 | Картометрический метод | 0,10 | - |
| 610 | 1681596,19 | 6251759,29 | Картометрический метод | 0,10 | - |
| 611 | 1681570,03 | 6251983,62 | Картометрический метод | 0,10 | - |
| 612 | 1681447,83 | 6252173,57 | Картометрический метод | 0,10 | - |
| 613 | 1681125,46 | 6252487,04 | Картометрический метод | 0,10 | - |
| 614 | 1680971,08 | 6252589,33 | Картометрический метод | 0,10 | - |
| 615 | 1680790,06 | 6252628,43 | Картометрический метод | 0,10 | - |
| 616 | 1680524,38 | 6252635,48 | Картометрический метод | 0,10 | - |
| 617 | 1680314,70 | 6252698,91 | Картометрический метод | 0,10 | - |
| 618 | 1680246,80 | 6252747,37 | Картометрический метод | 0,10 | - |
| 619 | 1680241,41 | 6252763,16 | Картометрический метод | 0,10 | - |
| 620 | 1680243,01 | 6252884,56 | Картометрический метод | 0,10 | - |
| 621 | 1680327,09 | 6253103,09 | Картометрический метод | 0,10 | - |
| 622 | 1680488,80 | 6253290,22 | Картометрический метод | 0,10 | - |
| 623 | 1680579,43 | 6253443,63 | Картометрический метод | 0,10 | - |
| 624 | 1680610,52 | 6253619,09 | Картометрический метод | 0,10 | - |
| 625 | 1680609,54 | 6253880,70 | Картометрический метод | 0,10 | - |
| 626 | 1680584,45 | 6254035,29 | Картометрический метод | 0,10 | - |
| 627 | 1680449,94 | 6254443,68 | Картометрический метод | 0,10 | - |
| 628 | 1680351,87 | 6254779,39 | Картометрический метод | 0,10 | - |
| 629 | 1680292,41 | 6255058,47 | Картометрический метод | 0,10 | - |
| 630 | 1680299,23 | 6255174,61 | Картометрический метод | 0,10 | - |
| 631 | 1680358,37 | 6255274,11 | Картометрический метод | 0,10 | - |
| 632 | 1680417,94 | 6255309,07 | Картометрический метод | 0,10 | - |
| 633 | 1680592,66 | 6255325,07 | Картометрический метод | 0,10 | - |
| 634 | 1680829,20 | 6255228,07 | Картометрический метод | 0,10 | - |
| 635 | 1680977,34 | 6254989,90 | Картометрический метод | 0,10 | - |
| 636 | 1680990,16 | 6254970,33 | Картометрический метод | 0,10 | - |
| 637 | 1681491,28 | 6254242,85 | Картометрический метод | 0,10 | - |
| 638 | 1681554,13 | 6254168,35 | Картометрический метод | 0,10 | - |
| 639 | 1682115,63 | 6253621,25 | Картометрический метод | 0,10 | - |
| 640 | 1682298,35 | 6253507,79 | Картометрический метод | 0,10 | - |
| 641 | 1682832,03 | 6253319,62 | Картометрический метод | 0,10 | - |
| 642 | 1683067,89 | 6253296,02 | Картометрический метод | 0,10 | - |
| 643 | 1683495,31 | 6253356,05 | Картометрический метод | 0,10 | - |
| 644 | 1683585,96 | 6253377,55 | Картометрический метод | 0,10 | - |
| 645 | 1684062,32 | 6253538,64 | Картометрический метод | 0,10 | - |
| 646 | 1684359,09 | 6253538,82 | Картометрический метод | 0,10 | - |
| 647 | 1684699,59 | 6253373,20 | Картометрический метод | 0,10 | - |
| 648 | 1684722,97 | 6253344,18 | Картометрический метод | 0,10 | - |
| 649 | 1684726,47 | 6253300,88 | Картометрический метод | 0,10 | - |
| 650 | 1684558,37 | 6252857,68 | Картометрический метод | 0,10 | - |
| 651 | 1684553,65 | 6252844,69 | Картометрический метод | 0,10 | - |
| 652 | 1684317,93 | 6252167,32 | Картометрический метод | 0,10 | - |
| 653 | 1684290,23 | 6252012,05 | Картометрический метод | 0,10 | - |
| 654 | 1684285,20 | 6251736,42 | Картометрический метод | 0,10 | - |
| 655 | 1684357,40 | 6251468,32 | Картометрический метод | 0,10 | - |
| 656 | 1684505,96 | 6251222,89 | Картометрический метод | 0,10 | - |

Сведения о местоположении границ объекта

| | | | | | |
|-----|------------|------------|------------------------|------|---|
| 657 | 1684584,14 | 6251124,30 | Картометрический метод | 0,10 | - |
| 658 | 1684733,95 | 6250977,80 | Картометрический метод | 0,10 | - |
| 659 | 1684893,03 | 6250872,98 | Картометрический метод | 0,10 | - |
| 660 | 1685102,83 | 6250786,51 | Картометрический метод | 0,10 | - |
| 661 | 1685322,83 | 6250749,63 | Картометрический метод | 0,10 | - |
| 662 | 1685744,87 | 6250774,49 | Картометрический метод | 0,10 | - |
| 663 | 1685871,38 | 6250798,55 | Картометрический метод | 0,10 | - |
| 664 | 1686536,04 | 6251016,63 | Картометрический метод | 0,10 | - |
| 665 | 1686753,59 | 6251022,73 | Картометрический метод | 0,10 | - |
| 666 | 1686870,14 | 6250939,77 | Картометрический метод | 0,10 | - |
| 667 | 1687102,04 | 6250551,21 | Картометрический метод | 0,10 | - |
| 668 | 1687268,90 | 6250056,75 | Картометрический метод | 0,10 | - |
| 669 | 1687287,74 | 6249740,14 | Картометрический метод | 0,10 | - |
| 670 | 1686882,75 | 6248952,26 | Картометрический метод | 0,10 | - |
| 671 | 1686831,15 | 6248784,56 | Картометрический метод | 0,10 | - |
| 672 | 1686764,82 | 6248244,46 | Картометрический метод | 0,10 | - |
| 673 | 1686784,20 | 6248033,26 | Картометрический метод | 0,10 | - |
| 674 | 1686862,69 | 6247784,02 | Картометрический метод | 0,10 | - |
| 675 | 1687001,02 | 6247566,29 | Картометрический метод | 0,10 | - |
| 676 | 1687195,20 | 6247387,53 | Картометрический метод | 0,10 | - |
| 677 | 1687363,27 | 6247285,39 | Картометрический метод | 0,10 | - |
| 678 | 1687557,72 | 6247255,94 | Картометрический метод | 0,10 | - |
| 679 | 1688051,91 | 6247279,49 | Картометрический метод | 0,10 | - |
| 680 | 1688783,16 | 6247133,53 | Картометрический метод | 0,10 | - |
| 681 | 1689581,81 | 6246897,74 | Картометрический метод | 0,10 | - |
| 682 | 1689898,38 | 6246650,55 | Картометрический метод | 0,10 | - |
| 683 | 1690586,98 | 6245733,39 | Картометрический метод | 0,10 | - |
| 684 | 1690726,36 | 6245606,79 | Картометрический метод | 0,10 | - |
| 685 | 1691355,67 | 6245222,65 | Картометрический метод | 0,10 | - |
| 686 | 1691446,95 | 6245178,93 | Картометрический метод | 0,10 | - |
| 687 | 1691965,46 | 6244992,42 | Картометрический метод | 0,10 | - |
| 688 | 1692261,17 | 6244979,13 | Картометрический метод | 0,10 | - |
| 689 | 1692683,92 | 6245089,57 | Картометрический метод | 0,10 | - |
| 690 | 1692772,80 | 6245122,05 | Картометрический метод | 0,10 | - |
| 691 | 1693433,63 | 6245437,22 | Картометрический метод | 0,10 | - |
| 692 | 1693842,55 | 6245529,63 | Картометрический метод | 0,10 | - |
| 693 | 1693957,50 | 6245512,26 | Картометрический метод | 0,10 | - |
| 694 | 1694307,75 | 6245315,89 | Картометрический метод | 0,10 | - |
| 695 | 1694386,05 | 6245280,45 | Картометрический метод | 0,10 | - |
| 696 | 1694946,87 | 6245082,74 | Картометрический метод | 0,10 | - |
| 697 | 1695215,36 | 6245064,84 | Картометрический метод | 0,10 | - |
| 698 | 1695597,28 | 6245144,56 | Картометрический метод | 0,10 | - |
| 699 | 1695834,91 | 6245267,18 | Картометрический метод | 0,10 | - |
| 700 | 1696054,49 | 6245470,53 | Картометрический метод | 0,10 | - |
| 701 | 1696184,51 | 6245666,07 | Картометрический метод | 0,10 | - |
| 702 | 1696286,86 | 6245946,58 | Картометрический метод | 0,10 | - |
| 703 | 1696310,28 | 6246200,65 | Картометрический метод | 0,10 | - |
| 704 | 1696265,98 | 6246465,13 | Картометрический метод | 0,10 | - |
| 705 | 1696256,96 | 6246495,44 | Картометрический метод | 0,10 | - |
| 706 | 1696855,57 | 6246454,81 | Картометрический метод | 0,10 | - |
| 707 | 1697231,23 | 6246291,94 | Картометрический метод | 0,10 | - |
| 708 | 1697266,61 | 6246278,17 | Картометрический метод | 0,10 | - |
| 709 | 1698077,68 | 6245997,51 | Картометрический метод | 0,10 | - |
| 710 | 1698215,06 | 6245970,69 | Картометрический метод | 0,10 | - |
| 711 | 1698771,72 | 6245941,52 | Картометрический метод | 0,10 | - |
| 712 | 1699009,69 | 6245987,90 | Картометрический метод | 0,10 | - |
| 713 | 1699562,70 | 6246246,42 | Картометрический метод | 0,10 | - |
| 714 | 1699747,77 | 6246395,16 | Картометрический метод | 0,10 | - |
| 715 | 1700059,60 | 6246801,81 | Картометрический метод | 0,10 | - |
| 716 | 1700288,22 | 6246843,46 | Картометрический метод | 0,10 | - |
| 717 | 1700694,88 | 6246748,48 | Картометрический метод | 0,10 | - |

Сведения о местоположении границ объекта

| | | | | | |
|-----|------------|------------|------------------------|------|---|
| 718 | 1701329,32 | 6246484,19 | Картометрический метод | 0,10 | - |
| 719 | 1701492,47 | 6246372,92 | Картометрический метод | 0,10 | - |
| 720 | 1701537,99 | 6246203,06 | Картометрический метод | 0,10 | - |
| 721 | 1701548,73 | 6245723,84 | Картометрический метод | 0,10 | - |
| 722 | 1701551,72 | 6245679,38 | Картометрический метод | 0,10 | - |
| 723 | 1701614,13 | 6245122,08 | Картометрический метод | 0,10 | - |
| 724 | 1701641,32 | 6245006,34 | Картометрический метод | 0,10 | - |
| 725 | 1701776,46 | 6244635,93 | Картометрический метод | 0,10 | - |
| 726 | 1701946,34 | 6244407,15 | Картометрический метод | 0,10 | - |
| 727 | 1702292,03 | 6244148,02 | Картометрический метод | 0,10 | - |
| 728 | 1702542,16 | 6244050,57 | Картометрический метод | 0,10 | - |
| 729 | 1702887,94 | 6244015,93 | Картометрический метод | 0,10 | - |
| 730 | 1703174,54 | 6244073,02 | Картометрический метод | 0,10 | - |
| 731 | 1703513,81 | 6244255,33 | Картометрический метод | 0,10 | - |
| 732 | 1703718,11 | 6244460,06 | Картометрический метод | 0,10 | - |
| 733 | 1704073,27 | 6245124,23 | Картометрический метод | 0,10 | - |
| 734 | 1704417,50 | 6245661,48 | Картометрический метод | 0,10 | - |
| 735 | 1704653,68 | 6245768,31 | Картометрический метод | 0,10 | - |
| 736 | 1704714,38 | 6245764,61 | Картометрический метод | 0,10 | - |
| 737 | 1704822,33 | 6245634,19 | Картометрический метод | 0,10 | - |
| 738 | 1705216,81 | 6245025,49 | Картометрический метод | 0,10 | - |
| 739 | 1705318,49 | 6244911,49 | Картометрический метод | 0,10 | - |
| 740 | 1705650,61 | 6244637,86 | Картометрический метод | 0,10 | - |
| 741 | 1705948,48 | 6244524,13 | Картометрический метод | 0,10 | - |
| 742 | 1706496,08 | 6244502,04 | Картометрический метод | 0,10 | - |
| 743 | 1706683,64 | 6244530,49 | Картометрический метод | 0,10 | - |
| 744 | 1706847,12 | 6244626,74 | Картометрический метод | 0,10 | - |
| 745 | 1707026,38 | 6244784,88 | Картометрический метод | 0,10 | - |
| 746 | 1707145,97 | 6244942,63 | Картометрический метод | 0,10 | - |
| 747 | 1707288,70 | 6245238,52 | Картометрический метод | 0,10 | - |
| 748 | 1707331,00 | 6245370,36 | Картометрический метод | 0,10 | - |
| 749 | 1707452,60 | 6246071,53 | Картометрический метод | 0,10 | - |
| 750 | 1707509,41 | 6246317,80 | Картометрический метод | 0,10 | - |
| 751 | 1707569,51 | 6246385,75 | Картометрический метод | 0,10 | - |
| 752 | 1707898,55 | 6246547,94 | Картометрический метод | 0,10 | - |
| 753 | 1707936,44 | 6246245,37 | Картометрический метод | 0,10 | - |
| 754 | 1707784,15 | 6245364,00 | Картометрический метод | 0,10 | - |
| 755 | 1707783,53 | 6245197,35 | Картометрический метод | 0,10 | - |
| 756 | 1707895,62 | 6244518,59 | Картометрический метод | 0,10 | - |
| 757 | 1707974,26 | 6244320,67 | Картометрический метод | 0,10 | - |
| 758 | 1708313,49 | 6243817,03 | Картометрический метод | 0,10 | - |
| 759 | 1708455,08 | 6243677,53 | Картометрический метод | 0,10 | - |
| 760 | 1709198,94 | 6243192,37 | Картометрический метод | 0,10 | - |
| 761 | 1709289,85 | 6243145,56 | Картометрический метод | 0,10 | - |
| 762 | 1709705,71 | 6242982,77 | Картометрический метод | 0,10 | - |
| 763 | 1709874,52 | 6242948,54 | Картометрический метод | 0,10 | - |
| 764 | 1710044,93 | 6242973,61 | Картометрический метод | 0,10 | - |
| 765 | 1710462,83 | 6243111,68 | Картометрический метод | 0,10 | - |
| 766 | 1710494,40 | 6243123,30 | Картометрический метод | 0,10 | - |
| 767 | 1711440,23 | 6243508,11 | Картометрический метод | 0,10 | - |
| 768 | 1711848,36 | 6243656,79 | Картометрический метод | 0,10 | - |
| 769 | 1711959,16 | 6243713,66 | Картометрический метод | 0,10 | - |
| 770 | 1712397,99 | 6244013,25 | Картометрический метод | 0,10 | - |
| 771 | 1713033,30 | 6244120,42 | Картометрический метод | 0,10 | - |
| 772 | 1713158,06 | 6244118,78 | Картометрический метод | 0,10 | - |
| 773 | 1713244,22 | 6244034,29 | Картометрический метод | 0,10 | - |
| 774 | 1713269,52 | 6243921,76 | Картометрический метод | 0,10 | - |
| 775 | 1713143,22 | 6242989,68 | Картометрический метод | 0,10 | - |
| 776 | 1713141,56 | 6242869,05 | Картометрический метод | 0,10 | - |
| 777 | 1713192,28 | 6242397,39 | Картометрический метод | 0,10 | - |
| 778 | 1713240,57 | 6242230,51 | Картометрический метод | 0,10 | - |

Сведения о местоположении границ объекта

| | | | | | |
|-----|------------|------------|------------------------|------|---|
| 779 | 1713376,84 | 6241952,83 | Картометрический метод | 0,10 | - |
| 780 | 1713526,22 | 6241772,70 | Картометрический метод | 0,10 | - |
| 781 | 1713724,13 | 6241624,63 | Картометрический метод | 0,10 | - |
| 782 | 1713876,76 | 6241547,05 | Картометрический метод | 0,10 | - |
| 783 | 1714046,63 | 6241525,48 | Картометрический метод | 0,10 | - |
| 784 | 1714443,44 | 6241543,65 | Картометрический метод | 0,10 | - |
| 785 | 1714547,81 | 6241559,59 | Картометрический метод | 0,10 | - |
| 786 | 1714932,32 | 6241660,74 | Картометрический метод | 0,10 | - |
| 787 | 1715075,69 | 6241723,82 | Картометрический метод | 0,10 | - |
| 788 | 1715484,79 | 6241987,04 | Картометрический метод | 0,10 | - |
| 789 | 1715520,24 | 6242012,08 | Картометрический метод | 0,10 | - |
| 790 | 1715635,22 | 6242101,06 | Картометрический метод | 0,10 | - |
| 791 | 1715907,93 | 6242157,75 | Картометрический метод | 0,10 | - |
| 792 | 1715911,90 | 6242158,60 | Картометрический метод | 0,10 | - |
| 793 | 1716476,84 | 6242280,85 | Картометрический метод | 0,10 | - |
| 794 | 1716824,18 | 6242316,77 | Картометрический метод | 0,10 | - |
| 795 | 1717144,86 | 6242156,27 | Картометрический метод | 0,10 | - |
| 796 | 1717579,92 | 6241855,70 | Картометрический метод | 0,10 | - |
| 797 | 1717757,70 | 6241647,58 | Картометрический метод | 0,10 | - |
| 798 | 1717791,90 | 6241388,45 | Картометрический метод | 0,10 | - |
| 799 | 1717906,67 | 6240463,62 | Картометрический метод | 0,10 | - |
| 800 | 1717968,36 | 6240277,80 | Картометрический метод | 0,10 | - |
| 801 | 1718266,91 | 6239753,28 | Картометрический метод | 0,10 | - |
| 802 | 1718448,53 | 6239569,29 | Картометрический метод | 0,10 | - |
| 803 | 1718694,81 | 6239424,83 | Картометрический метод | 0,10 | - |
| 804 | 1719006,89 | 6239359,59 | Картометрический метод | 0,10 | - |
| 805 | 1719262,80 | 6239390,00 | Картометрический метод | 0,10 | - |
| 806 | 1719531,01 | 6239508,42 | Картометрический метод | 0,10 | - |
| 807 | 1719913,86 | 6239839,66 | Картометрический метод | 0,10 | - |
| 808 | 1720014,74 | 6239959,30 | Картометрический метод | 0,10 | - |
| 809 | 1720373,73 | 6240553,64 | Картометрический метод | 0,10 | - |
| 810 | 1720381,79 | 6240567,46 | Картометрический метод | 0,10 | - |
| 811 | 1720672,97 | 6241086,37 | Картометрический метод | 0,10 | - |
| 812 | 1720767,77 | 6241131,48 | Картометрический метод | 0,10 | - |
| 813 | 1720783,20 | 6241133,88 | Картометрический метод | 0,10 | - |
| 814 | 1720923,34 | 6240967,77 | Картометрический метод | 0,10 | - |
| 815 | 1721299,32 | 6240408,68 | Картометрический метод | 0,10 | - |
| 816 | 1721582,77 | 6239521,55 | Картометрический метод | 0,10 | - |
| 817 | 1721613,83 | 6239446,17 | Картометрический метод | 0,10 | - |
| 818 | 1722044,21 | 6238603,97 | Картометрический метод | 0,10 | - |
| 819 | 1722090,03 | 6238530,71 | Картометрический метод | 0,10 | - |
| 820 | 1722684,59 | 6237741,10 | Картометрический метод | 0,10 | - |
| 821 | 1723313,32 | 6236707,48 | Картометрический метод | 0,10 | - |
| 822 | 1723481,95 | 6236401,34 | Картометрический метод | 0,10 | - |
| 823 | 1723517,63 | 6236345,63 | Картометрический метод | 0,10 | - |
| 824 | 1723708,59 | 6236086,90 | Картометрический метод | 0,10 | - |
| 825 | 1723882,47 | 6235939,02 | Картометрический метод | 0,10 | - |
| 826 | 1724062,49 | 6235846,55 | Картометрический метод | 0,10 | - |
| 827 | 1724251,82 | 6235792,83 | Картометрический метод | 0,10 | - |
| 828 | 1724447,21 | 6235816,31 | Картометрический метод | 0,10 | - |
| 829 | 1724685,49 | 6235894,63 | Картометрический метод | 0,10 | - |
| 830 | 1724870,28 | 6236003,85 | Картометрический метод | 0,10 | - |
| 831 | 1725119,06 | 6236235,68 | Картометрический метод | 0,10 | - |
| 832 | 1725293,28 | 6236397,64 | Картометрический метод | 0,10 | - |
| 833 | 1725323,22 | 6236403,05 | Картометрический метод | 0,10 | - |
| 834 | 1725419,02 | 6236370,15 | Картометрический метод | 0,10 | - |
| 835 | 1725762,69 | 6236084,22 | Картометрический метод | 0,10 | - |
| 836 | 1726256,38 | 6235539,76 | Картометрический метод | 0,10 | - |
| 837 | 1726372,27 | 6235445,25 | Картометрический метод | 0,10 | - |
| 838 | 1727175,09 | 6234970,39 | Картометрический метод | 0,10 | - |
| 839 | 1727272,97 | 6234925,92 | Картометрический метод | 0,10 | - |

Сведения о местоположении границ объекта

| | | | | | |
|-----|------------|------------|------------------------|------|---|
| 840 | 1727798,59 | 6234752,46 | Картометрический метод | 0,10 | - |
| 841 | 1728008,08 | 6234730,06 | Картометрический метод | 0,10 | - |
| 842 | 1728208,21 | 6234795,89 | Картометрический метод | 0,10 | - |
| 843 | 1728488,99 | 6234960,44 | Картометрический метод | 0,10 | - |
| 844 | 1728627,69 | 6235080,77 | Картометрический метод | 0,10 | - |
| 845 | 1728992,85 | 6235540,26 | Картометрический метод | 0,10 | - |
| 846 | 1729448,28 | 6235986,07 | Картометрический метод | 0,10 | - |
| 847 | 1729677,71 | 6236079,77 | Картометрический метод | 0,10 | - |
| 848 | 1729955,71 | 6236016,40 | Картометрический метод | 0,10 | - |
| 849 | 1730530,99 | 6235781,10 | Картометрический метод | 0,10 | - |
| 850 | 1730786,50 | 6235748,27 | Картометрический метод | 0,10 | - |
| 851 | 1731302,27 | 6235817,11 | Картометрический метод | 0,10 | - |
| 852 | 1731483,53 | 6235878,21 | Картометрический метод | 0,10 | - |
| 853 | 1732073,51 | 6236214,05 | Картометрический метод | 0,10 | - |
| 854 | 1732640,33 | 6236323,23 | Картометрический метод | 0,10 | - |
| 855 | 1733108,60 | 6236290,61 | Картометрический метод | 0,10 | - |
| 856 | 1733490,63 | 6236135,78 | Картометрический метод | 0,10 | - |
| 857 | 1733616,46 | 6236103,02 | Картометрический метод | 0,10 | - |
| 858 | 1734196,37 | 6236030,53 | Картометрический метод | 0,10 | - |
| 859 | 1734342,63 | 6236033,80 | Картометрический метод | 0,10 | - |
| 860 | 1734714,51 | 6236097,33 | Картометрический метод | 0,10 | - |
| 861 | 1734930,57 | 6236111,62 | Картометрический метод | 0,10 | - |
| 862 | 1735034,78 | 6236055,08 | Картометрический метод | 0,10 | - |
| 863 | 1735452,15 | 6235713,52 | Картометрический метод | 0,10 | - |
| 864 | 1735488,71 | 6235686,28 | Картометрический метод | 0,10 | - |
| 865 | 1735814,96 | 6235465,64 | Картометрический метод | 0,10 | - |
| 866 | 1736076,48 | 6235380,13 | Картометрический метод | 0,10 | - |
| 867 | 1736409,62 | 6235367,67 | Картометрический метод | 0,10 | - |
| 868 | 1736582,84 | 6235391,80 | Картометрический метод | 0,10 | - |
| 869 | 1736737,16 | 6235474,09 | Картометрический метод | 0,10 | - |
| 870 | 1737006,88 | 6235685,85 | Картометрический метод | 0,10 | - |
| 871 | 1737026,04 | 6235701,67 | Картометрический метод | 0,10 | - |
| 872 | 1737405,57 | 6236031,40 | Картометрический метод | 0,10 | - |
| 873 | 1737443,03 | 6236067,53 | Картометрический метод | 0,10 | - |
| 874 | 1737649,81 | 6236288,85 | Картометрический метод | 0,10 | - |
| 875 | 1737760,59 | 6236477,54 | Картометрический метод | 0,10 | - |
| 876 | 1737847,70 | 6236749,11 | Картометрический метод | 0,10 | - |
| 877 | 1737908,85 | 6236876,88 | Картометрический метод | 0,10 | - |
| 878 | 1738001,06 | 6236874,06 | Картометрический метод | 0,10 | - |
| 879 | 1738400,09 | 6236804,96 | Картометрический метод | 0,10 | - |
| 880 | 1738437,56 | 6236799,93 | Картометрический метод | 0,10 | - |
| 881 | 1739119,59 | 6236734,33 | Картометрический метод | 0,10 | - |
| 882 | 1739329,51 | 6236759,00 | Картометрический метод | 0,10 | - |
| 883 | 1739829,81 | 6236930,31 | Картометрический метод | 0,10 | - |
| 884 | 1739877,16 | 6236949,28 | Картометрический метод | 0,10 | - |
| 885 | 1740279,66 | 6237134,82 | Картометрический метод | 0,10 | - |
| 886 | 1740431,31 | 6237242,91 | Картометрический метод | 0,10 | - |
| 887 | 1740657,66 | 6237479,00 | Картометрический метод | 0,10 | - |
| 888 | 1740775,45 | 6237680,66 | Картометрический метод | 0,10 | - |
| 889 | 1740843,53 | 6237906,28 | Картометрический метод | 0,10 | - |
| 890 | 1740857,31 | 6238137,29 | Картометрический метод | 0,10 | - |
| 891 | 1740802,11 | 6238451,56 | Картометрический метод | 0,10 | - |
| 892 | 1740772,61 | 6238553,91 | Картометрический метод | 0,10 | - |
| 893 | 1740713,93 | 6238697,79 | Картометрический метод | 0,10 | - |
| 894 | 1740876,54 | 6239141,63 | Картометрический метод | 0,10 | - |
| 895 | 1741111,26 | 6239363,13 | Картометрический метод | 0,10 | - |
| 896 | 1741423,74 | 6239512,33 | Картометрический метод | 0,10 | - |
| 897 | 1742812,28 | 6239220,22 | Картометрический метод | 0,10 | - |
| 898 | 1743003,89 | 6239217,43 | Картометрический метод | 0,10 | - |
| 899 | 1743604,23 | 6239325,57 | Картометрический метод | 0,10 | - |
| 900 | 1743647,04 | 6239335,23 | Картометрический метод | 0,10 | - |

Сведения о местоположении границ объекта


| | | | | | |
|-----|------------|------------|------------------------|------|---|
| 901 | 1744379,28 | 6239534,74 | Картометрический метод | 0,10 | - |
| 902 | 1744416,15 | 6239546,33 | Картометрический метод | 0,10 | - |
| 903 | 1744982,44 | 6239748,73 | Картометрический метод | 0,10 | - |
| 904 | 1745015,13 | 6239761,73 | Картометрический метод | 0,10 | - |
| 905 | 1745900,20 | 6240150,25 | Картометрический метод | 0,10 | - |
| 906 | 1745967,13 | 6240185,90 | Картометрический метод | 0,10 | - |
| 907 | 1746625,50 | 6240603,63 | Картометрический метод | 0,10 | - |
| 908 | 1747505,67 | 6240934,98 | Картометрический метод | 0,10 | - |
| 909 | 1747529,53 | 6240944,67 | Картометрический метод | 0,10 | - |
| 910 | 1748058,64 | 6241175,61 | Картометрический метод | 0,10 | - |
| 911 | 1748351,03 | 6241169,45 | Картометрический метод | 0,10 | - |
| 912 | 1748867,08 | 6240986,68 | Картометрический метод | 0,10 | - |
| 913 | 1749134,68 | 6240968,21 | Картометрический метод | 0,10 | - |
| 914 | 1749623,88 | 6241068,68 | Картометрический метод | 0,10 | - |
| 915 | 1749780,48 | 6241129,68 | Картометрический метод | 0,10 | - |
| 916 | 1750155,74 | 6241354,71 | Картометрический метод | 0,10 | - |
| 917 | 1750299,75 | 6241391,88 | Картометрический метод | 0,10 | - |
| 918 | 1750835,51 | 6241373,01 | Картометрический метод | 0,10 | - |
| 919 | 1751567,52 | 6241098,87 | Картометрический метод | 0,10 | - |
| 920 | 1752917,85 | 6240328,52 | Картометрический метод | 0,10 | - |
| 921 | 1753016,13 | 6240285,67 | Картометрический метод | 0,10 | - |
| 922 | 1753633,58 | 6240092,19 | Картометрический метод | 0,10 | - |
| 923 | 1753690,08 | 6240078,05 | Картометрический метод | 0,10 | - |
| 924 | 1755470,81 | 6239740,81 | Картометрический метод | 0,10 | - |
| 925 | 1755596,50 | 6239733,15 | Картометрический метод | 0,10 | - |
| 926 | 1756375,94 | 6239784,09 | Картометрический метод | 0,10 | - |
| 927 | 1756494,15 | 6239806,31 | Картометрический метод | 0,10 | - |
| 928 | 1757314,65 | 6240065,83 | Картометрический метод | 0,10 | - |
| 929 | 1757374,16 | 6240088,93 | Картометрический метод | 0,10 | - |
| 930 | 1758351,11 | 6240541,80 | Картометрический метод | 0,10 | - |
| 931 | 1759087,86 | 6240799,73 | Картометрический метод | 0,10 | - |
| 932 | 1759557,94 | 6240842,43 | Картометрический метод | 0,10 | - |
| 933 | 1759776,19 | 6240915,42 | Картометрический метод | 0,10 | - |
| 934 | 1759973,90 | 6241037,96 | Картометрический метод | 0,10 | - |
| 935 | 1760117,88 | 6241173,05 | Картометрический метод | 0,10 | - |
| 936 | 1760198,38 | 6241353,33 | Картометрический метод | 0,10 | - |
| 937 | 1760251,57 | 6241589,87 | Картометрический метод | 0,10 | - |
| 938 | 1760246,67 | 6241829,21 | Картометрический метод | 0,10 | - |
| 939 | 1760156,29 | 6242166,12 | Картометрический метод | 0,10 | - |
| 940 | 1760139,07 | 6242218,57 | Картометрический метод | 0,10 | - |
| 941 | 1759833,86 | 6242999,61 | Картометрический метод | 0,10 | - |
| 942 | 1759854,03 | 6243351,89 | Картометрический метод | 0,10 | - |
| 943 | 1759945,59 | 6243534,81 | Картометрический метод | 0,10 | - |
| 944 | 1759978,78 | 6243570,30 | Картометрический метод | 0,10 | - |
| 945 | 1760013,83 | 6243572,54 | Картометрический метод | 0,10 | - |
| 946 | 1760133,42 | 6243540,99 | Картометрический метод | 0,10 | - |
| 947 | 1760298,39 | 6243416,95 | Картометрический метод | 0,10 | - |
| 948 | 1760600,08 | 6243005,41 | Картометрический метод | 0,10 | - |
| 949 | 1760630,84 | 6242967,49 | Картометрический метод | 0,10 | - |
| 950 | 1761118,01 | 6242423,39 | Картометрический метод | 0,10 | - |
| 951 | 1761181,84 | 6242363,58 | Картометрический метод | 0,10 | - |
| 952 | 1761456,02 | 6242148,38 | Картометрический метод | 0,10 | - |
| 953 | 1761757,15 | 6242041,74 | Картометрический метод | 0,10 | - |
| 954 | 1762305,68 | 6242033,33 | Картометрический метод | 0,10 | - |
| 955 | 1762663,87 | 6241813,70 | Картометрический метод | 0,10 | - |
| 956 | 1763556,53 | 6241207,91 | Картометрический метод | 0,10 | - |
| 957 | 1763747,84 | 6241129,68 | Картометрический метод | 0,10 | - |
| 958 | 1764246,48 | 6241038,95 | Картометрический метод | 0,10 | - |
| 959 | 1764420,56 | 6241038,07 | Картометрический метод | 0,10 | - |
| 960 | 1764934,81 | 6241126,26 | Картометрический метод | 0,10 | - |
| 961 | 1764964,34 | 6241132,25 | Картометрический метод | 0,10 | - |

Сведения о местоположении границ объекта

| | | | | | |
|------|------------|------------|------------------------|------|---|
| 962 | 1765919,03 | 6241355,88 | Картометрический метод | 0,10 | - |
| 963 | 1766257,67 | 6241301,12 | Картометрический метод | 0,10 | - |
| 964 | 1766627,58 | 6240695,42 | Картометрический метод | 0,10 | - |
| 965 | 1766784,68 | 6240534,92 | Картометрический метод | 0,10 | - |
| 966 | 1767326,85 | 6240187,69 | Картометрический метод | 0,10 | - |
| 967 | 1767629,32 | 6240109,78 | Картометрический метод | 0,10 | - |
| 968 | 1768173,64 | 6240145,47 | Картометрический метод | 0,10 | - |
| 969 | 1768349,70 | 6240190,07 | Картометрический метод | 0,10 | - |
| 970 | 1768800,68 | 6240397,24 | Картометрический метод | 0,10 | - |
| 971 | 1768989,69 | 6240548,56 | Картометрический метод | 0,10 | - |
| 972 | 1769300,73 | 6240956,68 | Картометрический метод | 0,10 | - |
| 973 | 1769736,53 | 6241347,57 | Картометрический метод | 0,10 | - |
| 974 | 1770273,82 | 6241546,45 | Картометрический метод | 0,10 | - |
| 975 | 1770315,67 | 6241564,14 | Картометрический метод | 0,10 | - |
| 976 | 1771110,06 | 6241943,38 | Картометрический метод | 0,10 | - |
| 977 | 1771226,56 | 6242020,66 | Картометрический метод | 0,10 | - |
| 978 | 1771691,10 | 6242432,90 | Картометрический метод | 0,10 | - |
| 979 | 1771840,76 | 6242672,17 | Картометрический метод | 0,10 | - |
| 980 | 1772062,46 | 6243464,22 | Картометрический метод | 0,10 | - |
| 981 | 1772078,79 | 6243552,33 | Картометрический метод | 0,10 | - |
| 982 | 1772124,00 | 6244034,42 | Картометрический метод | 0,10 | - |
| 983 | 1772203,75 | 6244157,90 | Картометрический метод | 0,10 | - |
| 984 | 1772305,17 | 6244186,84 | Картометрический метод | 0,10 | - |
| 985 | 1772586,08 | 6244235,26 | Картометрический метод | 0,10 | - |
| 986 | 1772843,49 | 6244206,11 | Картометрический метод | 0,10 | - |
| 987 | 1773435,48 | 6243997,82 | Картометрический метод | 0,10 | - |
| 988 | 1774024,82 | 6243761,64 | Картометрический метод | 0,10 | - |
| 989 | 1774852,91 | 6243360,34 | Картометрический метод | 0,10 | - |
| 990 | 1774878,70 | 6243348,73 | Картометрический метод | 0,10 | - |
| 991 | 1776152,43 | 6242818,09 | Картометрический метод | 0,10 | - |
| 992 | 1776168,70 | 6242811,65 | Картометрический метод | 0,10 | - |
| 993 | 1778205,76 | 6242045,53 | Картометрический метод | 0,10 | - |
| 994 | 1778284,22 | 6242023,13 | Картометрический метод | 0,10 | - |
| 995 | 1779262,76 | 6241828,43 | Картометрический метод | 0,10 | - |
| 996 | 1779490,16 | 6241835,95 | Картометрический метод | 0,10 | - |
| 997 | 1780158,41 | 6242015,52 | Картометрический метод | 0,10 | - |
| 998 | 1780310,96 | 6242085,70 | Картометрический метод | 0,10 | - |
| 999 | 1780431,68 | 6242202,40 | Картометрический метод | 0,10 | - |
| 1000 | 1780693,96 | 6242559,39 | Картометрический метод | 0,10 | - |
| 1001 | 1780787,59 | 6242796,75 | Картометрический метод | 0,10 | - |
| 1002 | 1780875,79 | 6243542,09 | Картометрический метод | 0,10 | - |
| 1003 | 1781047,93 | 6243752,19 | Картометрический метод | 0,10 | - |
| 1004 | 1781205,93 | 6243808,56 | Картометрический метод | 0,10 | - |
| 1005 | 1781642,66 | 6243805,53 | Картометрический метод | 0,10 | - |
| 1006 | 1782285,34 | 6243681,96 | Картометрический метод | 0,10 | - |
| 1007 | 1782460,30 | 6243679,49 | Картометрический метод | 0,10 | - |
| 1008 | 1783011,33 | 6243769,39 | Картометрический метод | 0,10 | - |
| 1009 | 1783095,02 | 6243790,58 | Картометрический метод | 0,10 | - |
| 1010 | 1783850,83 | 6244053,31 | Картометрический метод | 0,10 | - |
| 1011 | 1784106,12 | 6244024,51 | Картометрический метод | 0,10 | - |
| 1012 | 1784434,74 | 6243967,71 | Картометрический метод | 0,10 | - |
| 1013 | 1784652,56 | 6243978,31 | Картометрический метод | 0,10 | - |
| 1014 | 1785425,81 | 6244190,98 | Картометрический метод | 0,10 | - |
| 1015 | 1785499,72 | 6244217,71 | Картометрический метод | 0,10 | - |
| 1016 | 1786580,35 | 6244707,71 | Картометрический метод | 0,10 | - |
| 1017 | 1786662,69 | 6244754,92 | Картометрический метод | 0,10 | - |
| 1018 | 1787080,55 | 6245050,58 | Картометрический метод | 0,10 | - |
| 1019 | 1787430,44 | 6245118,42 | Картометрический метод | 0,10 | - |
| 1020 | 1788220,87 | 6245056,76 | Картометрический метод | 0,10 | - |
| 1021 | 1788374,90 | 6245068,67 | Картометрический метод | 0,10 | - |
| 1022 | 1789082,15 | 6245235,95 | Картометрический метод | 0,10 | - |

Раздел 4

План границ объекта



Масштаб 1:500000

Используемые условные знаки и обозначения:

- 1 - характерная точка контура, сведения о которой позволяют однозначно определить её на местности
- - вновь образованная часть контура, сведения о которой достаточны для определения её местоположения

Подпись _____ Дата « ____ » _____ г.

Место для оттиска печати (при наличии) лица, составившего описание местоположения границ объекта

ОПИСАНИЕ МЕСТОПОЛОЖЕНИЯ ГРАНИЦ

Границы 3 пояса зоны санитарной охраны водозабора на р. Яна п. Усть-Куйга, Усть-Янского улуса
Республики Саха (Якутия)

(наименование объекта местоположение границ, которого описано (далее - объект)

Раздел 1

| Сведения об объекте | | |
|---------------------|---|--|
| № п/п | Характеристики объекта | Описание характеристик |
| 1 | 2 | 3 |
| 1 | Местоположение объекта | <i>Российская Федерация, Республика Саха (Якутия), у Усть-Янский, п Усть-Куйга</i> |
| 2 | Площадь объекта ± величина погрешности определения площади (Р ± Дельта Р) | <i>275648288кв.м. ± 5811кв.м.</i> |
| | | <p><i>Вид зоны: Границы 3 пояса зоны санитарной охраны водозабора на р. Яна п. Усть- Куйга, Усть-Янского улуса Республики Саха (Якутия)</i></p> <p><i>Номер зоны: 1</i></p> <p><i>Содержание ограничений: Постановление №10 от 14.03.2002 г. Главного государственного санитарного врача РФ "О введении в действие Санитарных правил и норм "Зоны санитарной охраны источников водоснабжения и водопроводов питьевого назначения. СанПиН 2.1.4.1110-02"□</i></p> <p><i>1) Выявление объектов, загрязняющих источники водоснабжения, с разработкой конкретных водоохраных мероприятий, обеспеченных источниками финансирования, подрядными организациями и согласованных с центром государственного санитарно-эпидемиологического надзора. □</i></p> <p><i>2) Регулирование отведения территории для нового строительства жилых, промышленных и сельскохозяйственных объектов, а также согласование изменений технологий действующих предприятий, связанных с повышением степени опасности загрязнения сточными водами источника водоснабжения. □</i></p> <p><i>3) Недопущение отведения сточных вод в зоне водосбора источника водоснабжения, включая его притоки, не отвечающих гигиеническим требованиям к охране поверхностных вод. □</i></p> |

Сведения об объекте

3

Иные характеристики объекта

4) Все работы, в том числе добыча песка, гравия, донноуглубительные в пределах акватории ЗСО допускаются по согласованию с центром государственного санитарно-эпидемиологического надзора лишь при обосновании гидрологическими расчетами отсутствия ухудшения качества воды в створе водозабора. □

5) Использование химических методов борьбы с эвтрофикацией водоемов допускается при условии применения препаратов, имеющих положительное санитарно-эпидемиологическое заключение государственной санитарно-эпидемиологической службы Российской Федерации. □

6) При наличии судоходства необходимо оборудование судов, дебаркадеров и брандвахт устройствами для сбора фановых и подсланевых вод и твердых отходов; оборудование на пристанях сливных станций и приемников для сбора твердых отходов. □

7) Размещения складов горюче - смазочных материалов, ядохимикатов и минеральных удобрений, накопителей промстоков, шламохранилищ и других объектов, обуславливающих опасность химического загрязнения подземных вод □

8) размещение кладбищ, скотомогильников, полей ассенизации, полей фильтрации, навозохранилищ, силосных траншей, животноводческих и птицеводческих предприятий и других объектов, обуславливающих опасность микробного загрязнения подземных вод; - применение удобрений и ядохимикатов; - применение удобрений и ядохимикатов; - рубка леса главного пользования и реконструкции. □

9) Выполнение мероприятий по санитарному благоустройству территории населенных пунктов и других объектов (оборудование канализацией, устройство водонепроницаемых выгребов, организация отвода поверхностного стока и др.). □

10) Не производятся рубки леса главного пользования и реконструкции, а также закрепление за лесозаготовительными предприятиями древесины на корню и лесосечного фонда долгосрочного пользования. Допускаются только рубки ухода и санитарные рубки леса. □

11) Запрещение расположения стойбища выпаса скота, а также всякое другое использование водоема и земельных участков, лесных угодий в пределах прибрежной полосы шириной не менее 500 м, которое может привести к ухудшению качества или уменьшению количества воды источника водоснабжения. □

Сведения об объекте

12) Использование источников водоснабжения в пределах второго пояса ЗСО для купания, туризма, водного спорта и рыбной ловли допускается в установленных местах при условии соблюдения гигиенических требований к охране поверхностных вод, а также гигиенических требований к зонам рекреации водных объектов. □

13) В границах второго пояса зоны санитарной охраны запрещается сброс промышленных, сельскохозяйственных, городских и ливневых сточных вод, содержание в которых химических веществ и микроорганизмов превышает установленные санитарными правилами гигиенические нормативы качества воды.

Раздел 2

Сведения о местоположении границ объекта

1. Система координат *МСК-14, зона 6*

2. Сведения о характерных точках границ объекта

| Обозначение характерных точек границ | Координаты, м | | Метод определения координат характерной точки | Средняя квадратическая погрешность положения характерной точки (Мт), м | Описание обозначения точки на местности (при наличии) |
|--------------------------------------|---------------|------------|---|--|---|
| | X | Y | | | |
| 1 | 2 | 3 | 4 | 5 | 6 |
| 1 | 1845323,53 | 6272970,49 | Картометрический метод | 0,10 | - |
| 2 | 1845771,97 | 6273734,88 | Картометрический метод | 0,10 | - |
| 3 | 1845899,65 | 6274038,96 | Картометрический метод | 0,10 | - |
| 4 | 1846056,51 | 6274026,84 | Картометрический метод | 0,10 | - |
| 5 | 1847392,87 | 6273965,09 | Картометрический метод | 0,10 | - |
| 6 | 1848390,24 | 6274087,43 | Картометрический метод | 0,10 | - |
| 7 | 1849291,29 | 6274532,21 | Картометрический метод | 0,10 | - |
| 8 | 1849723,45 | 6274845,18 | Картометрический метод | 0,10 | - |
| 9 | 1850470,35 | 6275626,41 | Картометрический метод | 0,10 | - |
| 10 | 1850891,99 | 6276621,60 | Картометрический метод | 0,10 | - |
| 11 | 1851309,14 | 6278490,05 | Картометрический метод | 0,10 | - |
| 12 | 1851353,04 | 6279554,17 | Картометрический метод | 0,10 | - |
| 13 | 1851184,91 | 6280772,13 | Картометрический метод | 0,10 | - |
| 14 | 1850587,41 | 6282195,73 | Картометрический метод | 0,10 | - |
| 15 | 1850107,21 | 6282817,56 | Картометрический метод | 0,10 | - |
| 16 | 1849043,46 | 6283606,10 | Картометрический метод | 0,10 | - |
| 17 | 1849050,78 | 6284207,07 | Картометрический метод | 0,10 | - |
| 18 | 1849795,71 | 6284177,65 | Картометрический метод | 0,10 | - |
| 19 | 1851586,86 | 6284461,65 | Картометрический метод | 0,10 | - |
| 20 | 1852051,28 | 6284573,80 | Картометрический метод | 0,10 | - |
| 21 | 1853463,98 | 6285036,71 | Картометрический метод | 0,10 | - |
| 22 | 1855013,40 | 6286204,62 | Картометрический метод | 0,10 | - |
| 23 | 1855200,42 | 6286480,56 | Картометрический метод | 0,10 | - |
| 24 | 1855946,32 | 6287130,69 | Картометрический метод | 0,10 | - |
| 25 | 1856137,07 | 6287266,85 | Картометрический метод | 0,10 | - |
| 26 | 1856262,23 | 6287156,65 | Картометрический метод | 0,10 | - |
| 27 | 1856397,52 | 6287065,10 | Картометрический метод | 0,10 | - |
| 28 | 1856616,09 | 6286804,48 | Картометрический метод | 0,10 | - |
| 29 | 1857518,40 | 6286283,24 | Картометрический метод | 0,10 | - |
| 30 | 1858544,57 | 6286102,03 | Картометрический метод | 0,10 | - |
| 31 | 1859570,83 | 6286282,74 | Картометрический метод | 0,10 | - |
| 32 | 1860473,40 | 6286803,55 | Картометрический метод | 0,10 | - |
| 33 | 1861143,40 | 6287601,64 | Картометрический метод | 0,10 | - |
| 34 | 1861500,03 | 6288580,75 | Картометрический метод | 0,10 | - |
| 35 | 1861500,28 | 6289622,80 | Картометрический метод | 0,10 | - |
| 36 | 1861144,11 | 6290602,08 | Картометрический метод | 0,10 | - |
| 37 | 1861019,08 | 6290818,74 | Картометрический метод | 0,10 | - |
| 38 | 1860101,87 | 6291804,06 | Картометрический метод | 0,10 | - |
| 39 | 1859942,65 | 6291911,82 | Картометрический метод | 0,10 | - |
| 40 | 1859502,00 | 6292412,26 | Картометрический метод | 0,10 | - |
| 41 | 1858081,79 | 6293312,32 | Картометрический метод | 0,10 | - |
| 42 | 1857426,04 | 6293501,51 | Картометрический метод | 0,10 | - |
| 43 | 1856182,80 | 6293590,71 | Картометрический метод | 0,10 | - |
| 44 | 1855033,99 | 6293431,64 | Картометрический метод | 0,10 | - |
| 45 | 1853702,43 | 6292901,73 | Картометрический метод | 0,10 | - |
| 46 | 1852341,55 | 6291930,41 | Картометрический метод | 0,10 | - |

Сведения о местоположении границ объекта

| | | | | | |
|-----|------------|------------|------------------------|------|---|
| 47 | 1852113,22 | 6291750,10 | Картометрический метод | 0,10 | - |
| 48 | 1850963,82 | 6290748,30 | Картометрический метод | 0,10 | - |
| 49 | 1850694,37 | 6290444,02 | Картометрический метод | 0,10 | - |
| 50 | 1850410,42 | 6290350,97 | Картометрический метод | 0,10 | - |
| 51 | 1849446,59 | 6290198,16 | Картометрический метод | 0,10 | - |
| 52 | 1849289,32 | 6290236,01 | Картометрический метод | 0,10 | - |
| 53 | 1848315,27 | 6290563,17 | Картометрический метод | 0,10 | - |
| 54 | 1846816,02 | 6290669,61 | Картометрический метод | 0,10 | - |
| 55 | 1846332,23 | 6290580,44 | Картометрический метод | 0,10 | - |
| 56 | 1845964,93 | 6290488,43 | Картометрический метод | 0,10 | - |
| 57 | 1845575,08 | 6290364,16 | Картометрический метод | 0,10 | - |
| 58 | 1844640,49 | 6289870,94 | Картометрический метод | 0,10 | - |
| 59 | 1843934,85 | 6289084,29 | Картометрический метод | 0,10 | - |
| 60 | 1843530,85 | 6288431,42 | Картометрический метод | 0,10 | - |
| 61 | 1843082,06 | 6286889,12 | Картометрический метод | 0,10 | - |
| 62 | 1843042,79 | 6283667,22 | Картометрический метод | 0,10 | - |
| 63 | 1843007,62 | 6282015,90 | Картометрический метод | 0,10 | - |
| 64 | 1843147,86 | 6281043,25 | Картометрический метод | 0,10 | - |
| 65 | 1843226,30 | 6280796,39 | Картометрический метод | 0,10 | - |
| 66 | 1843734,31 | 6279887,48 | Картометрический метод | 0,10 | - |
| 67 | 1843331,44 | 6279766,52 | Картометрический метод | 0,10 | - |
| 68 | 1842259,26 | 6279185,96 | Картометрический метод | 0,10 | - |
| 69 | 1841841,69 | 6278833,63 | Картометрический метод | 0,10 | - |
| 70 | 1841625,00 | 6278631,65 | Картометрический метод | 0,10 | - |
| 71 | 1841286,49 | 6278283,37 | Картометрический метод | 0,10 | - |
| 72 | 1840541,99 | 6276976,53 | Картометрический метод | 0,10 | - |
| 73 | 1840430,73 | 6276565,76 | Картометрический метод | 0,10 | - |
| 74 | 1839663,21 | 6276590,12 | Картометрический метод | 0,10 | - |
| 75 | 1838938,51 | 6276524,84 | Картометрический метод | 0,10 | - |
| 76 | 1837886,06 | 6276299,01 | Картометрический метод | 0,10 | - |
| 77 | 1837228,60 | 6276315,59 | Картометрический метод | 0,10 | - |
| 78 | 1836138,82 | 6276584,66 | Картометрический метод | 0,10 | - |
| 79 | 1835624,68 | 6276837,14 | Картометрический метод | 0,10 | - |
| 80 | 1834599,43 | 6277129,61 | Картометрический метод | 0,10 | - |
| 81 | 1834391,76 | 6277150,29 | Картометрический метод | 0,10 | - |
| 82 | 1834110,33 | 6276753,62 | Картометрический метод | 0,10 | - |
| 83 | 1833902,46 | 6276424,16 | Картометрический метод | 0,10 | - |
| 84 | 1833943,37 | 6276182,34 | Картометрический метод | 0,10 | - |
| 85 | 1834262,52 | 6275990,91 | Картометрический метод | 0,10 | - |
| 86 | 1834518,14 | 6275644,07 | Картометрический метод | 0,10 | - |
| 87 | 1834404,03 | 6275092,58 | Картометрический метод | 0,10 | - |
| 88 | 1834073,23 | 6274694,23 | Картометрический метод | 0,10 | - |
| 89 | 1833184,89 | 6273971,19 | Картометрический метод | 0,10 | - |
| 90 | 1832180,73 | 6273398,74 | Картометрический метод | 0,10 | - |
| 91 | 1830961,90 | 6272351,21 | Картометрический метод | 0,10 | - |
| 92 | 1829660,89 | 6270988,97 | Картометрический метод | 0,10 | - |
| 93 | 1828822,86 | 6270099,59 | Картометрический метод | 0,10 | - |
| 94 | 1828472,24 | 6269562,01 | Картометрический метод | 0,10 | - |
| 95 | 1828358,23 | 6269012,53 | Картометрический метод | 0,10 | - |
| 96 | 1828450,29 | 6268510,46 | Картометрический метод | 0,10 | - |
| 97 | 1828679,29 | 6268304,80 | Картометрический метод | 0,10 | - |
| 98 | 1828757,69 | 6268265,51 | Картометрический метод | 0,10 | - |
| 99 | 1828819,26 | 6268170,89 | Картометрический метод | 0,10 | - |
| 100 | 1828882,84 | 6268136,22 | Картометрический метод | 0,10 | - |
| 101 | 1828930,53 | 6268164,24 | Картометрический метод | 0,10 | - |
| 102 | 1828973,74 | 6268264,48 | Картометрический метод | 0,10 | - |
| 103 | 1829045,08 | 6268379,55 | Картометрический метод | 0,10 | - |
| 104 | 1829132,97 | 6268399,88 | Картометрический метод | 0,10 | - |
| 105 | 1829199,38 | 6268373,10 | Картометрический метод | 0,10 | - |
| 106 | 1829264,20 | 6268284,35 | Картометрический метод | 0,10 | - |
| 107 | 1829312,78 | 6268166,27 | Картометрический метод | 0,10 | - |

Сведения о местоположении границ объекта

| | | | | | |
|-----|------------|------------|------------------------|------|---|
| 108 | 1829312,94 | 6268098,23 | Картометрический метод | 0,10 | - |
| 109 | 1829255,34 | 6268024,61 | Картометрический метод | 0,10 | - |
| 110 | 1829210,47 | 6267956,45 | Картометрический метод | 0,10 | - |
| 111 | 1829220,44 | 6267872,00 | Картометрический метод | 0,10 | - |
| 112 | 1829275,20 | 6267805,68 | Картометрический метод | 0,10 | - |
| 113 | 1829355,42 | 6267798,32 | Картометрический метод | 0,10 | - |
| 114 | 1829444,48 | 6267822,61 | Картометрический метод | 0,10 | - |
| 115 | 1829513,40 | 6267891,76 | Картометрический метод | 0,10 | - |
| 116 | 1829684,01 | 6267916,64 | Картометрический метод | 0,10 | - |
| 117 | 1829757,84 | 6267959,58 | Картометрический метод | 0,10 | - |
| 118 | 1829893,66 | 6267965,90 | Картометрический метод | 0,10 | - |
| 119 | 1829955,24 | 6267931,32 | Картометрический метод | 0,10 | - |
| 120 | 1829953,57 | 6267867,36 | Картометрический метод | 0,10 | - |
| 121 | 1829909,53 | 6267747,15 | Картометрический метод | 0,10 | - |
| 122 | 1829911,60 | 6267677,03 | Картометрический метод | 0,10 | - |
| 123 | 1829947,71 | 6267643,50 | Картометрический метод | 0,10 | - |
| 124 | 1830046,42 | 6267635,38 | Картометрический метод | 0,10 | - |
| 125 | 1830337,47 | 6267717,25 | Картометрический метод | 0,10 | - |
| 126 | 1830426,27 | 6267711,53 | Картометрический метод | 0,10 | - |
| 127 | 1830466,87 | 6267665,82 | Картометрический метод | 0,10 | - |
| 128 | 1830474,52 | 6267597,47 | Картометрический метод | 0,10 | - |
| 129 | 1830429,24 | 6267531,33 | Картометрический метод | 0,10 | - |
| 130 | 1830347,50 | 6267466,72 | Картометрический метод | 0,10 | - |
| 131 | 1830343,75 | 6267412,85 | Картометрический метод | 0,10 | - |
| 132 | 1830380,19 | 6267375,31 | Картометрический метод | 0,10 | - |
| 133 | 1830426,88 | 6267379,36 | Картометрический метод | 0,10 | - |
| 134 | 1830508,70 | 6267409,96 | Картометрический метод | 0,10 | - |
| 135 | 1830609,33 | 6267495,79 | Картометрический метод | 0,10 | - |
| 136 | 1830689,14 | 6267490,45 | Картометрический метод | 0,10 | - |
| 137 | 1830726,75 | 6267432,85 | Картометрический метод | 0,10 | - |
| 138 | 1830712,26 | 6267337,42 | Картометрический метод | 0,10 | - |
| 139 | 1830706,08 | 6267249,64 | Картометрический метод | 0,10 | - |
| 140 | 1830765,66 | 6267131,10 | Картометрический метод | 0,10 | - |
| 141 | 1830842,54 | 6267055,85 | Картометрический метод | 0,10 | - |
| 142 | 1830904,46 | 6267053,26 | Картометрический метод | 0,10 | - |
| 143 | 1830936,10 | 6267103,96 | Картометрический метод | 0,10 | - |
| 144 | 1830909,31 | 6267157,10 | Картометрический метод | 0,10 | - |
| 145 | 1830857,55 | 6267235,30 | Картометрический метод | 0,10 | - |
| 146 | 1830851,07 | 6267319,61 | Картометрический метод | 0,10 | - |
| 147 | 1830880,87 | 6267374,39 | Картометрический метод | 0,10 | - |
| 148 | 1830950,04 | 6267401,51 | Картометрический метод | 0,10 | - |
| 149 | 1831012,62 | 6267378,88 | Картометрический метод | 0,10 | - |
| 150 | 1831038,57 | 6267305,77 | Картометрический метод | 0,10 | - |
| 151 | 1831063,94 | 6267146,64 | Картометрический метод | 0,10 | - |
| 152 | 1831085,34 | 6267115,87 | Картометрический метод | 0,10 | - |
| 153 | 1831160,25 | 6267274,56 | Картометрический метод | 0,10 | - |
| 154 | 1831258,93 | 6267652,71 | Картометрический метод | 0,10 | - |
| 155 | 1831355,98 | 6268379,57 | Картометрический метод | 0,10 | - |
| 156 | 1831356,21 | 6268402,33 | Картометрический метод | 0,10 | - |
| 157 | 1831793,93 | 6268793,66 | Картометрический метод | 0,10 | - |
| 158 | 1832003,01 | 6268999,86 | Картометрический метод | 0,10 | - |
| 159 | 1833393,68 | 6270512,60 | Картометрический метод | 0,10 | - |
| 160 | 1833990,57 | 6270980,17 | Картометрический метод | 0,10 | - |
| 161 | 1834386,78 | 6270835,86 | Картометрический метод | 0,10 | - |
| 162 | 1836107,20 | 6270411,09 | Картометрический метод | 0,10 | - |
| 163 | 1836750,79 | 6270324,55 | Картометрический метод | 0,10 | - |
| 164 | 1838091,27 | 6270290,75 | Картометрический метод | 0,10 | - |
| 165 | 1838796,45 | 6270356,58 | Картометрический метод | 0,10 | - |
| 166 | 1839839,22 | 6270580,34 | Картометрический метод | 0,10 | - |
| 167 | 1840865,28 | 6270547,78 | Картометрический метод | 0,10 | - |
| 168 | 1841684,70 | 6270634,99 | Картометрический метод | 0,10 | - |

Сведения о местоположении границ объекта

| | | | | | |
|-----|------------|------------|------------------------|------|-----------------|
| 169 | 1842363,70 | 6270803,89 | Картометрический метод | 0,10 | - |
| 170 | 1843368,93 | 6271263,74 | Картометрический метод | 0,10 | - |
| 171 | 1844464,97 | 6272036,83 | Картометрический метод | 0,10 | - |
| 1 | 1845323,53 | 6272970,49 | Картометрический метод | 0,10 | - |
| | | | | | |
| 1 | 1859503,96 | 6288452,33 | Картометрический метод | 0,10 | Нет закрепления |
| 2 | 1859503,78 | 6288455,52 | Картометрический метод | 0,10 | Нет закрепления |
| 3 | 1859501,29 | 6288455,38 | Картометрический метод | 0,10 | Нет закрепления |
| 4 | 1859501,47 | 6288452,19 | Картометрический метод | 0,10 | Нет закрепления |
| 1 | 1859503,96 | 6288452,33 | Картометрический метод | 0,10 | Нет закрепления |
| | | | | | |
| 1 | 1859487,60 | 6288463,44 | Картометрический метод | 0,10 | Нет закрепления |
| 2 | 1859487,41 | 6288466,64 | Картометрический метод | 0,10 | Нет закрепления |
| 3 | 1859484,92 | 6288466,50 | Картометрический метод | 0,10 | Нет закрепления |
| 4 | 1859485,10 | 6288463,30 | Картометрический метод | 0,10 | Нет закрепления |
| 1 | 1859487,60 | 6288463,44 | Картометрический метод | 0,10 | Нет закрепления |
| | | | | | |
| 1 | 1859470,18 | 6288459,52 | Картометрический метод | 0,10 | Нет закрепления |
| 2 | 1859470,00 | 6288462,72 | Картометрический метод | 0,10 | Нет закрепления |
| 3 | 1859467,50 | 6288462,57 | Картометрический метод | 0,10 | Нет закрепления |
| 4 | 1859467,68 | 6288459,38 | Картометрический метод | 0,10 | Нет закрепления |
| 1 | 1859470,18 | 6288459,52 | Картометрический метод | 0,10 | Нет закрепления |
| | | | | | |
| 1 | 1859439,87 | 6288482,46 | Картометрический метод | 0,10 | Нет закрепления |
| 2 | 1859439,69 | 6288485,65 | Картометрический метод | 0,10 | Нет закрепления |
| 3 | 1859437,19 | 6288485,51 | Картометрический метод | 0,10 | Нет закрепления |
| 4 | 1859437,37 | 6288482,31 | Картометрический метод | 0,10 | Нет закрепления |
| 1 | 1859439,87 | 6288482,46 | Картометрический метод | 0,10 | Нет закрепления |
| | | | | | |
| 1 | 1859456,12 | 6288493,51 | Картометрический метод | 0,10 | Нет закрепления |
| 2 | 1859455,94 | 6288496,71 | Картометрический метод | 0,10 | Нет закрепления |
| 3 | 1859453,44 | 6288496,57 | Картометрический метод | 0,10 | Нет закрепления |
| 4 | 1859453,62 | 6288493,37 | Картометрический метод | 0,10 | Нет закрепления |
| 1 | 1859456,12 | 6288493,51 | Картометрический метод | 0,10 | Нет закрепления |
| | | | | | |
| 1 | 1859417,66 | 6288529,65 | Картометрический метод | 0,10 | Нет закрепления |
| 2 | 1859417,48 | 6288532,85 | Картометрический метод | 0,10 | Нет закрепления |
| 3 | 1859414,98 | 6288532,71 | Картометрический метод | 0,10 | Нет закрепления |
| 4 | 1859415,16 | 6288529,51 | Картометрический метод | 0,10 | Нет закрепления |
| 1 | 1859417,66 | 6288529,65 | Картометрический метод | 0,10 | Нет закрепления |
| | | | | | |
| 1 | 1859408,67 | 6288507,62 | Картометрический метод | 0,10 | Нет закрепления |
| 2 | 1859408,49 | 6288510,81 | Картометрический метод | 0,10 | Нет закрепления |
| 3 | 1859405,99 | 6288510,67 | Картометрический метод | 0,10 | Нет закрепления |
| 4 | 1859406,17 | 6288507,47 | Картометрический метод | 0,10 | Нет закрепления |
| 1 | 1859408,67 | 6288507,62 | Картометрический метод | 0,10 | Нет закрепления |
| | | | | | |
| 1 | 1859387,36 | 6288539,03 | Картометрический метод | 0,10 | Нет закрепления |
| 2 | 1859387,17 | 6288542,22 | Картометрический метод | 0,10 | Нет закрепления |
| 3 | 1859384,68 | 6288542,08 | Картометрический метод | 0,10 | Нет закрепления |
| 4 | 1859384,86 | 6288538,88 | Картометрический метод | 0,10 | Нет закрепления |
| 1 | 1859387,36 | 6288539,03 | Картометрический метод | 0,10 | Нет закрепления |
| | | | | | |
| 1 | 1859362,60 | 6288560,76 | Картометрический метод | 0,10 | Нет закрепления |
| 2 | 1859362,42 | 6288563,96 | Картометрический метод | 0,10 | Нет закрепления |
| 3 | 1859359,94 | 6288563,82 | Картометрический метод | 0,10 | Нет закрепления |
| 4 | 1859360,11 | 6288560,62 | Картометрический метод | 0,10 | Нет закрепления |
| 1 | 1859362,60 | 6288560,76 | Картометрический метод | 0,10 | Нет закрепления |
| | | | | | |
| 1 | 1859346,15 | 6288590,18 | Картометрический метод | 0,10 | Нет закрепления |
| 2 | 1859345,97 | 6288593,37 | Картометрический метод | 0,10 | Нет закрепления |

Сведения о местоположении границ объекта

| | | | | | |
|---|------------|------------|------------------------|------|-----------------|
| 3 | 1859343,47 | 6288593,23 | Картометрический метод | 0,10 | Нет закрепления |
| 4 | 1859343,65 | 6288590,03 | Картометрический метод | 0,10 | Нет закрепления |
| 1 | 1859346,15 | 6288590,18 | Картометрический метод | 0,10 | Нет закрепления |
| 1 | 1859317,03 | 6288615,45 | Картометрический метод | 0,10 | Нет закрепления |
| 2 | 1859316,85 | 6288618,65 | Картометрический метод | 0,10 | Нет закрепления |
| 3 | 1859314,35 | 6288618,51 | Картометрический метод | 0,10 | Нет закрепления |
| 4 | 1859314,53 | 6288615,31 | Картометрический метод | 0,10 | Нет закрепления |
| 1 | 1859317,03 | 6288615,45 | Картометрический метод | 0,10 | Нет закрепления |
| 1 | 1859084,45 | 6288685,62 | Картометрический метод | 0,10 | Нет закрепления |
| 2 | 1859084,26 | 6288688,82 | Картометрический метод | 0,10 | Нет закрепления |
| 3 | 1859081,77 | 6288688,68 | Картометрический метод | 0,10 | Нет закрепления |
| 4 | 1859081,95 | 6288685,48 | Картометрический метод | 0,10 | Нет закрепления |
| 1 | 1859084,45 | 6288685,62 | Картометрический метод | 0,10 | Нет закрепления |
| 1 | 1859076,06 | 6288691,22 | Картометрический метод | 0,10 | Нет закрепления |
| 2 | 1859075,88 | 6288694,41 | Картометрический метод | 0,10 | Нет закрепления |
| 3 | 1859073,39 | 6288694,27 | Картометрический метод | 0,10 | Нет закрепления |
| 4 | 1859073,57 | 6288691,08 | Картометрический метод | 0,10 | Нет закрепления |
| 1 | 1859076,06 | 6288691,22 | Картометрический метод | 0,10 | Нет закрепления |
| 1 | 1858461,59 | 6289370,66 | Картометрический метод | 0,10 | - |
| 2 | 1858448,21 | 6289390,18 | Картометрический метод | 0,10 | - |
| 3 | 1858442,99 | 6289386,48 | Картометрический метод | 0,10 | - |
| 4 | 1858429,54 | 6289405,46 | Картометрический метод | 0,10 | - |
| 5 | 1858422,73 | 6289400,76 | Картометрический метод | 0,10 | - |
| 6 | 1858436,03 | 6289381,57 | Картометрический метод | 0,10 | - |
| 7 | 1858433,89 | 6289379,95 | Картометрический метод | 0,10 | - |
| 8 | 1858447,63 | 6289360,01 | Картометрический метод | 0,10 | - |
| 1 | 1858461,59 | 6289370,66 | Картометрический метод | 0,10 | - |
| 1 | 1858530,82 | 6289764,95 | Картометрический метод | 0,10 | - |
| 2 | 1858533,32 | 6289765,10 | Картометрический метод | 0,10 | - |
| 3 | 1858533,50 | 6289761,90 | Картометрический метод | 0,10 | - |
| 4 | 1858531,00 | 6289761,76 | Картометрический метод | 0,10 | - |
| 1 | 1858530,82 | 6289764,95 | Картометрический метод | 0,10 | - |
| 1 | 1858487,27 | 6290447,31 | Картометрический метод | 0,10 | - |
| 2 | 1858487,09 | 6290450,50 | Картометрический метод | 0,10 | - |
| 3 | 1858484,59 | 6290450,36 | Картометрический метод | 0,10 | - |
| 4 | 1858484,77 | 6290447,16 | Картометрический метод | 0,10 | - |
| 1 | 1858487,27 | 6290447,31 | Картометрический метод | 0,10 | - |
| 1 | 1858489,23 | 6290486,48 | Картометрический метод | 0,10 | - |
| 2 | 1858489,04 | 6290489,68 | Картометрический метод | 0,10 | - |
| 3 | 1858486,55 | 6290489,54 | Картометрический метод | 0,10 | - |
| 4 | 1858486,73 | 6290486,34 | Картометрический метод | 0,10 | - |
| 1 | 1858489,23 | 6290486,48 | Картометрический метод | 0,10 | - |
| 1 | 1858491,64 | 6290524,17 | Картометрический метод | 0,10 | - |
| 2 | 1858491,46 | 6290527,36 | Картометрический метод | 0,10 | - |
| 3 | 1858488,96 | 6290527,22 | Картометрический метод | 0,10 | - |
| 4 | 1858489,14 | 6290524,03 | Картометрический метод | 0,10 | - |
| 1 | 1858491,64 | 6290524,17 | Картометрический метод | 0,10 | - |
| 1 | 1858437,25 | 6290399,52 | Картометрический метод | 0,10 | - |
| 2 | 1858437,07 | 6290402,72 | Картометрический метод | 0,10 | - |
| 3 | 1858434,57 | 6290402,58 | Картометрический метод | 0,10 | - |
| 4 | 1858434,76 | 6290399,38 | Картометрический метод | 0,10 | - |
| 1 | 1858437,25 | 6290399,52 | Картометрический метод | 0,10 | - |

Сведения о местоположении границ объекта

| | | | | | |
|---|------------|------------|------------------------|------|---|
| | | | | | |
| 1 | 1858450,84 | 6290454,35 | Картометрический метод | 0,10 | - |
| 2 | 1858450,65 | 6290457,54 | Картометрический метод | 0,10 | - |
| 3 | 1858448,16 | 6290457,40 | Картометрический метод | 0,10 | - |
| 4 | 1858448,34 | 6290454,21 | Картометрический метод | 0,10 | - |
| 1 | 1858450,84 | 6290454,35 | Картометрический метод | 0,10 | - |
| | | | | | |
| 1 | 1858458,61 | 6290498,02 | Картометрический метод | 0,10 | - |
| 2 | 1858458,43 | 6290501,22 | Картометрический метод | 0,10 | - |
| 3 | 1858455,93 | 6290501,08 | Картометрический метод | 0,10 | - |
| 4 | 1858456,11 | 6290497,88 | Картометрический метод | 0,10 | - |
| 1 | 1858458,61 | 6290498,02 | Картометрический метод | 0,10 | - |
| | | | | | |
| 1 | 1858982,53 | 6289051,17 | Картометрический метод | 0,10 | - |
| 2 | 1858981,53 | 6289051,11 | Картометрический метод | 0,10 | - |
| 3 | 1858981,47 | 6289052,11 | Картометрический метод | 0,10 | - |
| 4 | 1858982,47 | 6289052,17 | Картометрический метод | 0,10 | - |
| 1 | 1858982,53 | 6289051,17 | Картометрический метод | 0,10 | - |
| | | | | | |
| 1 | 1859642,75 | 6288717,25 | Картометрический метод | 0,10 | - |
| 2 | 1859642,57 | 6288720,45 | Картометрический метод | 0,10 | - |
| 3 | 1859640,08 | 6288720,30 | Картометрический метод | 0,10 | - |
| 4 | 1859640,26 | 6288717,11 | Картометрический метод | 0,10 | - |
| 1 | 1859642,75 | 6288717,25 | Картометрический метод | 0,10 | - |
| | | | | | |
| 1 | 1859618,38 | 6288732,56 | Картометрический метод | 0,10 | - |
| 2 | 1859618,19 | 6288735,75 | Картометрический метод | 0,10 | - |
| 3 | 1859615,70 | 6288735,61 | Картометрический метод | 0,10 | - |
| 4 | 1859615,88 | 6288732,42 | Картометрический метод | 0,10 | - |
| 1 | 1859618,38 | 6288732,56 | Картометрический метод | 0,10 | - |
| | | | | | |
| 1 | 1859590,11 | 6288749,54 | Картометрический метод | 0,10 | - |
| 2 | 1859589,92 | 6288752,74 | Картометрический метод | 0,10 | - |
| 3 | 1859587,43 | 6288752,59 | Картометрический метод | 0,10 | - |
| 4 | 1859587,61 | 6288749,40 | Картометрический метод | 0,10 | - |
| 1 | 1859590,11 | 6288749,54 | Картометрический метод | 0,10 | - |
| | | | | | |
| 1 | 1859564,14 | 6288763,43 | Картометрический метод | 0,10 | - |
| 2 | 1859563,95 | 6288766,62 | Картометрический метод | 0,10 | - |
| 3 | 1859561,46 | 6288766,48 | Картометрический метод | 0,10 | - |
| 4 | 1859561,64 | 6288763,28 | Картометрический метод | 0,10 | - |
| 1 | 1859564,14 | 6288763,43 | Картометрический метод | 0,10 | - |
| | | | | | |
| 1 | 1859548,02 | 6288742,04 | Картометрический метод | 0,10 | - |
| 2 | 1859547,84 | 6288745,23 | Картометрический метод | 0,10 | - |
| 3 | 1859545,34 | 6288745,09 | Картометрический метод | 0,10 | - |
| 4 | 1859545,52 | 6288741,90 | Картометрический метод | 0,10 | - |
| 1 | 1859548,02 | 6288742,04 | Картометрический метод | 0,10 | - |
| | | | | | |
| 1 | 1859429,44 | 6289054,87 | Картометрический метод | 0,10 | - |
| 2 | 1859429,26 | 6289058,06 | Картометрический метод | 0,10 | - |
| 3 | 1859426,76 | 6289057,92 | Картометрический метод | 0,10 | - |
| 4 | 1859426,94 | 6289054,73 | Картометрический метод | 0,10 | - |
| 1 | 1859429,44 | 6289054,87 | Картометрический метод | 0,10 | - |
| | | | | | |
| 1 | 1859424,76 | 6289083,80 | Картометрический метод | 0,10 | - |
| 2 | 1859424,58 | 6289087,00 | Картометрический метод | 0,10 | - |
| 3 | 1859422,09 | 6289086,86 | Картометрический метод | 0,10 | - |
| 4 | 1859422,27 | 6289083,66 | Картометрический метод | 0,10 | - |
| 1 | 1859424,76 | 6289083,80 | Картометрический метод | 0,10 | - |
| | | | | | |

Сведения о местоположении границ объекта


| | | | | | |
|---|------------|------------|------------------------|------|---|
| 1 | 1859402,00 | 6288996,80 | Картометрический метод | 0,10 | - |
| 2 | 1859401,82 | 6288999,99 | Картометрический метод | 0,10 | - |
| 3 | 1859399,33 | 6288999,85 | Картометрический метод | 0,10 | - |
| 4 | 1859399,51 | 6288996,65 | Картометрический метод | 0,10 | - |
| 1 | 1859402,00 | 6288996,80 | Картометрический метод | 0,10 | - |
| | | | | | |
| 1 | 1859345,50 | 6289036,22 | Картометрический метод | 0,20 | - |
| 2 | 1859345,44 | 6289037,22 | Картометрический метод | 0,20 | - |
| 3 | 1859344,44 | 6289037,16 | Картометрический метод | 0,20 | - |
| 4 | 1859344,50 | 6289036,16 | Картометрический метод | 0,20 | - |
| 1 | 1859345,50 | 6289036,22 | Картометрический метод | 0,20 | - |

3. Сведения о характерных точках части (частей) границы объекта

| Обозначение характерных точек части границы | Координаты, м | | Метод определения координат характерной точки | Средняя квадратическая погрешность положения характерной точки (M _t), м | Описание обозначения точки на местности (при наличии) |
|--|---------------|---|---|---|--|
| | X | Y | | | |
| 1 | 2 | 3 | 4 | 5 | 6 |
| Часть № _ | | | | | |
| - | - | - | - | - | - |

Раздел 4

План границ объекта



Масштаб 1:200000

Используемые условные знаки и обозначения:

- 1 - характерная точка контура, сведения о которой позволяют однозначно определить её на местности
- - вновь образованная часть контура, сведения о которой достаточны для определения её местоположения
- - граница кадастрового квартала

Подпись _____ Дата « ____ » _____ г.

Место для оттиска печати (при наличии) лица, составившего описание местоположения границ объекта

ОПИСАНИЕ МЕСТОПОЛОЖЕНИЯ ГРАНИЦ

Границы 3 пояса зоны санитарной охраны водозабора на р. Яна п. Усть-Куйга, Усть-Янского улуса
Республики Саха (Якутия)

(наименование объекта местоположение границ, которого описано (далее - объект)

Раздел 1

| Сведения об объекте | | |
|---------------------|---|--|
| № п/п | Характеристики объекта | Описание характеристик |
| 1 | 2 | 3 |
| 1 | Местоположение объекта | <i>Российская Федерация, Республика Саха (Якутия), у Верхоянский</i> |
| 2 | Площадь объекта ± величина погрешности определения площади (Р ± Дельта Р) | <i>1188860435кв.м. ± 12068кв.м.</i> |
| | | <p><i>Вид зоны: Границы 3 пояса зоны санитарной охраны водозабора на р. Яна п. Усть- Куйга, Усть-Янского улуса Республики Саха (Якутия)</i></p> <p><i>Номер зоны: 1</i></p> <p><i>Содержание ограничений: Постановление №10 от 14.03.2002 г. Главного государственного санитарного врача РФ "О введении в действие Санитарных правил и норм "Зоны санитарной охраны источников водоснабжения и водопроводов питьевого назначения. СанПиН 2.1.4.1110-02"□</i></p> <p><i>1) Выявление объектов, загрязняющих источники водоснабжения, с разработкой конкретных водоохраных мероприятий, обеспеченных источниками финансирования, подрядными организациями и согласованных с центром государственного санитарно-эпидемиологического надзора. □</i></p> <p><i>2) Регулирование отведения территории для нового строительства жилых, промышленных и сельскохозяйственных объектов, а также согласование изменений технологий действующих предприятий, связанных с повышением степени опасности загрязнения сточными водами источника водоснабжения. □</i></p> <p><i>3) Недопущение отведения сточных вод в зоне водосбора источника водоснабжения, включая его притоки, не отвечающих гигиеническим требованиям к охране поверхностных вод. □</i></p> |

Сведения об объекте

3 Иные характеристики объекта

4) Все работы, в том числе добыча песка, гравия, донноуглубительные в пределах акватории ЗСО допускаются по согласованию с центром государственного санитарно-эпидемиологического надзора лишь при обосновании гидрологическими расчетами отсутствия ухудшения качества воды в створе водозабора. □

5) Использование химических методов борьбы с эвтрофикацией водоемов допускается при условии применения препаратов, имеющих положительное санитарно-эпидемиологическое заключение государственной санитарно-эпидемиологической службы Российской Федерации. □

6) При наличии судоходства необходимо оборудование судов, дебаркадеров и брандвахт устройствами для сбора фановых и подсланевых вод и твердых отходов; оборудование на пристанях сливных станций и приемников для сбора твердых отходов. □

7) Размещения складов горюче - смазочных материалов, ядохимикатов и минеральных удобрений, накопителей промстоков, шламохранилищ и других объектов, обуславливающих опасность химического загрязнения подземных вод □

8) размещение кладбищ, скотомогильников, полей ассенизации, полей фильтрации, навозохранилищ, силосных траншей, животноводческих и птицеводческих предприятий и других объектов, обуславливающих опасность микробного загрязнения подземных вод; - применение удобрений и ядохимикатов; - применение удобрений и ядохимикатов; - рубка леса главного пользования и реконструкции. □

9) Выполнение мероприятий по санитарному благоустройству территории населенных пунктов и других объектов (оборудование канализацией, устройство водонепроницаемых выгребов, организация отвода поверхностного стока и др.). □

10) Не производятся рубки леса главного пользования и реконструкции, а также закрепление за лесозаготовительными предприятиями древесины на корню и лесосечного фонда долгосрочного пользования. Допускаются только рубки ухода и санитарные рубки леса. □

11) Запрещение расположения стойбища выпаса скота, а также всякое другое использование водоема и земельных участков, лесных угодий в пределах прибрежной полосы шириной не менее 500 м, которое может привести к ухудшению качества или уменьшению количества воды источника водоснабжения. □

Сведения об объекте

12) Использование источников водоснабжения в пределах второго пояса ЗСО для купания, туризма, водного спорта и рыбной ловли допускается в установленных местах при условии соблюдения гигиенических требований к охране поверхностных вод, а также гигиенических требований к зонам рекреации водных объектов. □

13) В границах второго пояса зоны санитарной охраны запрещается сброс промышленных, сельскохозяйственных, городских и ливневых сточных вод, содержание в которых химических веществ и микроорганизмов превышает установленные санитарными правилами гигиенические нормативы качества воды.

Раздел 2

Сведения о местоположении границ объекта

1. Система координат *МСК-14, зона 5*

2. Сведения о характерных точках границ объекта

| Обозначение характерных точек границ | Координаты, м | | Метод определения координат характерной точки | Средняя квадратическая погрешность положения характерной точки (Mt), м | Описание обозначения точки на местности (при наличии) |
|--------------------------------------|---------------|------------|---|--|---|
| | X | Y | | | |
| 1 | 2 | 3 | 4 | 5 | 6 |
| 1 | 1805975,09 | 6254502,04 | Картометрический метод | 0,10 | - |
| 2 | 1806896,07 | 6254839,35 | Картометрический метод | 0,10 | - |
| 3 | 1807944,64 | 6255494,71 | Картометрический метод | 0,10 | - |
| 4 | 1808892,53 | 6256406,75 | Картометрический метод | 0,10 | - |
| 5 | 1810218,56 | 6257307,89 | Картометрический метод | 0,10 | - |
| 6 | 1810347,07 | 6257400,27 | Картометрический метод | 0,10 | - |
| 7 | 1811323,62 | 6258142,10 | Картометрический метод | 0,10 | - |
| 8 | 1811665,74 | 6258445,77 | Картометрический метод | 0,10 | - |
| 9 | 1812779,18 | 6259597,37 | Картометрический метод | 0,10 | - |
| 10 | 1813015,29 | 6259873,15 | Картометрический метод | 0,10 | - |
| 11 | 1813563,28 | 6260597,77 | Картометрический метод | 0,10 | - |
| 12 | 1814184,34 | 6260311,43 | Картометрический метод | 0,10 | - |
| 13 | 1815080,95 | 6260082,00 | Картометрический метод | 0,10 | - |
| 14 | 1816675,60 | 6260111,47 | Картометрический метод | 0,10 | - |
| 15 | 1817293,93 | 6260294,29 | Картометрический метод | 0,10 | - |
| 16 | 1818683,27 | 6261175,34 | Картометрический метод | 0,10 | - |
| 17 | 1819160,78 | 6261711,13 | Картометрический метод | 0,10 | - |
| 18 | 1819489,13 | 6262156,13 | Картометрический метод | 0,10 | - |
| 19 | 1819949,05 | 6262917,51 | Картометрический метод | 0,10 | - |
| 20 | 1820170,70 | 6263161,57 | Картометрический метод | 0,10 | - |
| 21 | 1820558,93 | 6263387,32 | Картометрический метод | 0,10 | - |
| 22 | 1821353,79 | 6264058,04 | Картометрический метод | 0,10 | - |
| 23 | 1821716,74 | 6264492,70 | Картометрический метод | 0,10 | - |
| 24 | 1822157,78 | 6265202,41 | Картометрический метод | 0,10 | - |
| 25 | 1822216,37 | 6265334,92 | Картометрический метод | 0,10 | - |
| 26 | 1822590,54 | 6265652,09 | Картометрический метод | 0,10 | - |
| 27 | 1822776,23 | 6265823,45 | Картометрический метод | 0,10 | - |
| 28 | 1823332,81 | 6266382,26 | Картометрический метод | 0,10 | - |
| 29 | 1823478,08 | 6266483,55 | Картометрический метод | 0,10 | - |
| 30 | 1823480,10 | 6266484,25 | Картометрический метод | 0,10 | - |
| 31 | 1824321,89 | 6265849,87 | Картометрический метод | 0,10 | - |
| 32 | 1824456,54 | 6265754,09 | Картометрический метод | 0,10 | - |
| 33 | 1825189,91 | 6265262,28 | Картометрический метод | 0,10 | - |
| 34 | 1826639,94 | 6264761,93 | Картометрический метод | 0,10 | - |
| 35 | 1827254,99 | 6264716,46 | Картометрический метод | 0,10 | - |
| 36 | 1827644,00 | 6264712,99 | Картометрический метод | 0,10 | - |
| 37 | 1827949,24 | 6264730,08 | Картометрический метод | 0,10 | - |
| 38 | 1829406,03 | 6265203,21 | Картометрический метод | 0,10 | - |
| 39 | 1829881,41 | 6265509,33 | Картометрический метод | 0,10 | - |
| 40 | 1830686,79 | 6266271,71 | Картометрический метод | 0,10 | - |
| 41 | 1831085,34 | 6267115,87 | Картометрический метод | 0,10 | - |
| 42 | 1831063,94 | 6267146,64 | Картометрический метод | 0,10 | - |
| 43 | 1831038,57 | 6267305,77 | Картометрический метод | 0,10 | - |
| 44 | 1831012,62 | 6267378,88 | Картометрический метод | 0,10 | - |
| 45 | 1830950,04 | 6267401,51 | Картометрический метод | 0,10 | - |
| 46 | 1830880,87 | 6267374,39 | Картометрический метод | 0,10 | - |

Сведения о местоположении границ объекта

| | | | | | |
|-----|------------|------------|------------------------|------|---|
| 47 | 1830851,07 | 6267319,61 | Картометрический метод | 0,10 | - |
| 48 | 1830857,55 | 6267235,30 | Картометрический метод | 0,10 | - |
| 49 | 1830909,31 | 6267157,10 | Картометрический метод | 0,10 | - |
| 50 | 1830936,10 | 6267103,96 | Картометрический метод | 0,10 | - |
| 51 | 1830904,46 | 6267053,26 | Картометрический метод | 0,10 | - |
| 52 | 1830842,54 | 6267055,85 | Картометрический метод | 0,10 | - |
| 53 | 1830765,66 | 6267131,10 | Картометрический метод | 0,10 | - |
| 54 | 1830706,08 | 6267249,64 | Картометрический метод | 0,10 | - |
| 55 | 1830712,26 | 6267337,42 | Картометрический метод | 0,10 | - |
| 56 | 1830726,75 | 6267432,85 | Картометрический метод | 0,10 | - |
| 57 | 1830689,14 | 6267490,45 | Картометрический метод | 0,10 | - |
| 58 | 1830609,33 | 6267495,79 | Картометрический метод | 0,10 | - |
| 59 | 1830508,70 | 6267409,96 | Картометрический метод | 0,10 | - |
| 60 | 1830426,88 | 6267379,36 | Картометрический метод | 0,10 | - |
| 61 | 1830380,19 | 6267375,31 | Картометрический метод | 0,10 | - |
| 62 | 1830343,75 | 6267412,85 | Картометрический метод | 0,10 | - |
| 63 | 1830347,50 | 6267466,72 | Картометрический метод | 0,10 | - |
| 64 | 1830429,24 | 6267531,33 | Картометрический метод | 0,10 | - |
| 65 | 1830474,52 | 6267597,47 | Картометрический метод | 0,10 | - |
| 66 | 1830466,87 | 6267665,82 | Картометрический метод | 0,10 | - |
| 67 | 1830426,27 | 6267711,53 | Картометрический метод | 0,10 | - |
| 68 | 1830337,47 | 6267717,25 | Картометрический метод | 0,10 | - |
| 69 | 1830046,42 | 6267635,38 | Картометрический метод | 0,10 | - |
| 70 | 1829947,71 | 6267643,50 | Картометрический метод | 0,10 | - |
| 71 | 1829911,60 | 6267677,03 | Картометрический метод | 0,10 | - |
| 72 | 1829909,53 | 6267747,15 | Картометрический метод | 0,10 | - |
| 73 | 1829953,57 | 6267867,36 | Картометрический метод | 0,10 | - |
| 74 | 1829955,24 | 6267931,32 | Картометрический метод | 0,10 | - |
| 75 | 1829893,66 | 6267965,90 | Картометрический метод | 0,10 | - |
| 76 | 1829757,84 | 6267959,58 | Картометрический метод | 0,10 | - |
| 77 | 1829684,01 | 6267916,64 | Картометрический метод | 0,10 | - |
| 78 | 1829513,40 | 6267891,76 | Картометрический метод | 0,10 | - |
| 79 | 1829444,48 | 6267822,61 | Картометрический метод | 0,10 | - |
| 80 | 1829355,42 | 6267798,32 | Картометрический метод | 0,10 | - |
| 81 | 1829275,20 | 6267805,68 | Картометрический метод | 0,10 | - |
| 82 | 1829220,44 | 6267872,00 | Картометрический метод | 0,10 | - |
| 83 | 1829210,47 | 6267956,45 | Картометрический метод | 0,10 | - |
| 84 | 1829255,34 | 6268024,61 | Картометрический метод | 0,10 | - |
| 85 | 1829312,94 | 6268098,23 | Картометрический метод | 0,10 | - |
| 86 | 1829312,78 | 6268166,27 | Картометрический метод | 0,10 | - |
| 87 | 1829264,20 | 6268284,35 | Картометрический метод | 0,10 | - |
| 88 | 1829199,38 | 6268373,10 | Картометрический метод | 0,10 | - |
| 89 | 1829132,97 | 6268399,88 | Картометрический метод | 0,10 | - |
| 90 | 1829045,08 | 6268379,55 | Картометрический метод | 0,10 | - |
| 91 | 1828973,74 | 6268264,48 | Картометрический метод | 0,10 | - |
| 92 | 1828930,53 | 6268164,24 | Картометрический метод | 0,10 | - |
| 93 | 1828882,84 | 6268136,22 | Картометрический метод | 0,10 | - |
| 94 | 1828819,26 | 6268170,89 | Картометрический метод | 0,10 | - |
| 95 | 1828757,69 | 6268265,51 | Картометрический метод | 0,10 | - |
| 96 | 1828679,29 | 6268304,80 | Картометрический метод | 0,10 | - |
| 97 | 1828450,29 | 6268510,46 | Картометрический метод | 0,10 | - |
| 98 | 1828358,23 | 6269012,53 | Картометрический метод | 0,10 | - |
| 99 | 1828472,24 | 6269562,01 | Картометрический метод | 0,10 | - |
| 100 | 1828822,86 | 6270099,59 | Картометрический метод | 0,10 | - |
| 101 | 1829660,89 | 6270988,97 | Картометрический метод | 0,10 | - |
| 102 | 1830961,90 | 6272351,21 | Картометрический метод | 0,10 | - |
| 103 | 1832180,73 | 6273398,74 | Картометрический метод | 0,10 | - |
| 104 | 1833184,89 | 6273971,19 | Картометрический метод | 0,10 | - |
| 105 | 1834073,23 | 6274694,23 | Картометрический метод | 0,10 | - |
| 106 | 1834404,03 | 6275092,58 | Картометрический метод | 0,10 | - |
| 107 | 1834518,14 | 6275644,07 | Картометрический метод | 0,10 | - |

Сведения о местоположении границ объекта

| | | | | | |
|-----|------------|------------|------------------------|------|---|
| 108 | 1834262,52 | 6275990,91 | Картометрический метод | 0,10 | - |
| 109 | 1833943,37 | 6276182,34 | Картометрический метод | 0,10 | - |
| 110 | 1833902,46 | 6276424,16 | Картометрический метод | 0,10 | - |
| 111 | 1834110,33 | 6276753,62 | Картометрический метод | 0,10 | - |
| 112 | 1834391,76 | 6277150,29 | Картометрический метод | 0,10 | - |
| 113 | 1833905,54 | 6277198,72 | Картометрический метод | 0,10 | - |
| 114 | 1832146,59 | 6276833,48 | Картометрический метод | 0,10 | - |
| 115 | 1830908,79 | 6276143,14 | Картометрический метод | 0,10 | - |
| 116 | 1830519,99 | 6275884,72 | Картометрический метод | 0,10 | - |
| 117 | 1829500,15 | 6275085,85 | Картометрический метод | 0,10 | - |
| 118 | 1829141,51 | 6274754,46 | Картометрический метод | 0,10 | - |
| 119 | 1827684,54 | 6273169,64 | Картометрический метод | 0,10 | - |
| 120 | 1826843,13 | 6272417,42 | Картометрический метод | 0,10 | - |
| 121 | 1826374,19 | 6271862,37 | Картометрический метод | 0,10 | - |
| 122 | 1825323,64 | 6272480,94 | Картометрический метод | 0,10 | - |
| 123 | 1824889,58 | 6272617,00 | Картометрический метод | 0,10 | - |
| 124 | 1823378,27 | 6272690,92 | Картометрический метод | 0,10 | - |
| 125 | 1822771,91 | 6272564,21 | Картометрический метод | 0,10 | - |
| 126 | 1822403,75 | 6272462,44 | Картометрический метод | 0,10 | - |
| 127 | 1821121,03 | 6272018,22 | Картометрический метод | 0,10 | - |
| 128 | 1820386,60 | 6271644,07 | Картометрический метод | 0,10 | - |
| 129 | 1819679,89 | 6271151,26 | Картометрический метод | 0,10 | - |
| 130 | 1819270,31 | 6270807,55 | Картометрический метод | 0,10 | - |
| 131 | 1818613,53 | 6270148,19 | Картометрический метод | 0,10 | - |
| 132 | 1818187,23 | 6269786,82 | Картометрический метод | 0,10 | - |
| 133 | 1817950,25 | 6269562,69 | Картометрический метод | 0,10 | - |
| 134 | 1817508,83 | 6269097,23 | Картометрический метод | 0,10 | - |
| 135 | 1816941,78 | 6268245,99 | Картометрический метод | 0,10 | - |
| 136 | 1816929,98 | 6268219,31 | Картометрический метод | 0,10 | - |
| 137 | 1816752,88 | 6268116,32 | Картометрический метод | 0,10 | - |
| 138 | 1816039,98 | 6267539,74 | Картометрический метод | 0,10 | - |
| 139 | 1815310,24 | 6266736,24 | Картометрический метод | 0,10 | - |
| 140 | 1815218,81 | 6266613,55 | Картометрический метод | 0,10 | - |
| 141 | 1814929,00 | 6266767,08 | Картометрический метод | 0,10 | - |
| 142 | 1813353,18 | 6267111,26 | Картометрический метод | 0,10 | - |
| 143 | 1812792,40 | 6267079,23 | Картометрический метод | 0,10 | - |
| 144 | 1811620,95 | 6266766,99 | Картометрический метод | 0,10 | - |
| 145 | 1810774,20 | 6266343,37 | Картометрический метод | 0,10 | - |
| 146 | 1809723,48 | 6265469,80 | Картометрический метод | 0,10 | - |
| 147 | 1808338,30 | 6263638,22 | Картометрический метод | 0,10 | - |
| 148 | 1807510,71 | 6262782,31 | Картометрический метод | 0,10 | - |
| 149 | 1806779,85 | 6262227,14 | Картометрический метод | 0,10 | - |
| 150 | 1805308,80 | 6261227,46 | Картометрический метод | 0,10 | - |
| 151 | 1804914,88 | 6260907,93 | Картометрический метод | 0,10 | - |
| 152 | 1804238,85 | 6260257,49 | Картометрический метод | 0,10 | - |
| 153 | 1804114,81 | 6260212,07 | Картометрический метод | 0,10 | - |
| 154 | 1803968,46 | 6260181,36 | Картометрический метод | 0,10 | - |
| 155 | 1802959,73 | 6259767,34 | Картометрический метод | 0,10 | - |
| 156 | 1802130,79 | 6259233,48 | Картометрический метод | 0,10 | - |
| 157 | 1802009,78 | 6259151,30 | Картометрический метод | 0,10 | - |
| 158 | 1801003,40 | 6258431,43 | Картометрический метод | 0,10 | - |
| 159 | 1800645,54 | 6258130,69 | Картометрический метод | 0,10 | - |
| 160 | 1799857,62 | 6257356,13 | Картометрический метод | 0,10 | - |
| 161 | 1799426,03 | 6256812,93 | Картометрический метод | 0,10 | - |
| 162 | 1798182,22 | 6256232,62 | Картометрический метод | 0,10 | - |
| 163 | 1797977,22 | 6256058,37 | Картометрический метод | 0,10 | - |
| 164 | 1797577,77 | 6255474,49 | Картометрический метод | 0,10 | - |
| 165 | 1797011,29 | 6255478,21 | Картометрический метод | 0,10 | - |
| 166 | 1796623,95 | 6255413,89 | Картометрический метод | 0,10 | - |
| 167 | 1795906,94 | 6255200,30 | Картометрический метод | 0,10 | - |
| 168 | 1795407,64 | 6254980,60 | Картометрический метод | 0,10 | - |

Сведения о местоположении границ объекта

| | | | | | |
|-----|------------|------------|------------------------|------|---|
| 169 | 1794234,88 | 6254015,76 | Картометрический метод | 0,10 | - |
| 170 | 1793016,68 | 6253734,19 | Картометрический метод | 0,10 | - |
| 171 | 1792433,21 | 6253534,28 | Картометрический метод | 0,10 | - |
| 172 | 1791250,61 | 6252987,56 | Картометрический метод | 0,10 | - |
| 173 | 1790893,50 | 6252792,05 | Картометрический метод | 0,10 | - |
| 174 | 1789345,73 | 6251802,57 | Картометрический метод | 0,10 | - |
| 175 | 1789167,42 | 6251679,28 | Картометрический метод | 0,10 | - |
| 176 | 1788236,63 | 6250984,73 | Картометрический метод | 0,10 | - |
| 177 | 1788052,54 | 6250835,70 | Картометрический метод | 0,10 | - |
| 178 | 1787603,53 | 6250441,89 | Картометрический метод | 0,10 | - |
| 179 | 1787112,68 | 6249890,61 | Картометрический метод | 0,10 | - |
| 180 | 1786790,15 | 6249423,39 | Картометрический метод | 0,10 | - |
| 181 | 1786377,40 | 6248480,44 | Картометрический метод | 0,10 | - |
| 182 | 1786308,34 | 6248467,05 | Картометрический метод | 0,10 | - |
| 183 | 1785146,35 | 6247970,77 | Картометрический метод | 0,10 | - |
| 184 | 1784874,08 | 6247778,12 | Картометрический метод | 0,10 | - |
| 185 | 1784314,20 | 6247524,26 | Картометрический метод | 0,10 | - |
| 186 | 1784130,41 | 6247545,00 | Картометрический метод | 0,10 | - |
| 187 | 1782808,66 | 6247397,55 | Картометрический метод | 0,10 | - |
| 188 | 1782343,62 | 6247235,90 | Картометрический метод | 0,10 | - |
| 189 | 1782258,62 | 6247252,23 | Картометрический метод | 0,10 | - |
| 190 | 1781712,78 | 6247306,15 | Картометрический метод | 0,10 | - |
| 191 | 1781141,83 | 6247310,10 | Картометрический метод | 0,10 | - |
| 192 | 1780112,77 | 6247135,70 | Картометрический метод | 0,10 | - |
| 193 | 1779740,78 | 6247002,99 | Картометрический метод | 0,10 | - |
| 194 | 1778427,86 | 6246078,48 | Картометрический метод | 0,10 | - |
| 195 | 1778192,34 | 6245791,03 | Картометрический метод | 0,10 | - |
| 196 | 1777450,29 | 6246070,10 | Картометрический метод | 0,10 | - |
| 197 | 1776303,35 | 6246547,89 | Картометрический метод | 0,10 | - |
| 198 | 1775535,83 | 6246919,85 | Картометрический метод | 0,10 | - |
| 199 | 1775343,44 | 6247004,89 | Картометрический метод | 0,10 | - |
| 200 | 1774727,88 | 6247251,57 | Картометрический метод | 0,10 | - |
| 201 | 1774607,55 | 6247296,83 | Картометрический метод | 0,10 | - |
| 202 | 1773952,00 | 6247527,47 | Картометрический метод | 0,10 | - |
| 203 | 1773293,67 | 6247678,52 | Картометрический метод | 0,10 | - |
| 204 | 1772909,09 | 6247722,07 | Картометрический метод | 0,10 | - |
| 205 | 1772061,74 | 6247697,52 | Картометрический метод | 0,10 | - |
| 206 | 1771684,05 | 6247632,42 | Картометрический метод | 0,10 | - |
| 207 | 1771370,21 | 6247560,80 | Картометрический метод | 0,10 | - |
| 208 | 1771062,13 | 6247472,88 | Картометрический метод | 0,10 | - |
| 209 | 1770099,21 | 6246998,41 | Картометрический метод | 0,10 | - |
| 210 | 1769364,89 | 6246215,40 | Картометрический метод | 0,10 | - |
| 211 | 1769116,70 | 6245831,15 | Картометрический метод | 0,10 | - |
| 212 | 1768727,30 | 6244707,19 | Картометрический метод | 0,10 | - |
| 213 | 1768431,79 | 6244597,80 | Картометрический метод | 0,10 | - |
| 214 | 1768005,82 | 6244340,83 | Картометрический метод | 0,10 | - |
| 215 | 1767043,70 | 6244720,53 | Картометрический метод | 0,10 | - |
| 216 | 1766380,35 | 6244827,80 | Картометрический метод | 0,10 | - |
| 217 | 1765216,82 | 6244787,21 | Картометрический метод | 0,10 | - |
| 218 | 1764696,59 | 6244665,34 | Картометрический метод | 0,10 | - |
| 219 | 1764620,28 | 6244717,13 | Картометрический метод | 0,10 | - |
| 220 | 1764503,79 | 6244792,32 | Картометрический метод | 0,10 | - |
| 221 | 1764018,96 | 6245089,59 | Картометрический метод | 0,10 | - |
| 222 | 1763249,34 | 6245313,14 | Картометрический метод | 0,10 | - |
| 223 | 1763078,22 | 6245546,54 | Картометрический метод | 0,10 | - |
| 224 | 1762461,47 | 6246170,80 | Картометрический метод | 0,10 | - |
| 225 | 1762159,12 | 6246398,13 | Картометрический метод | 0,10 | - |
| 226 | 1761121,05 | 6246901,24 | Картометрический метод | 0,10 | - |
| 227 | 1760828,27 | 6246978,47 | Картометрический метод | 0,10 | - |
| 228 | 1759871,54 | 6247071,60 | Картометрический метод | 0,10 | - |
| 229 | 1759557,54 | 6247051,53 | Картометрический метод | 0,10 | - |

Сведения о местоположении границ объекта

| | | | | | |
|-----|------------|------------|------------------------|------|---|
| 230 | 1758466,92 | 6246770,02 | Картометрический метод | 0,10 | - |
| 231 | 1757556,91 | 6246106,25 | Картометрический метод | 0,10 | - |
| 232 | 1757338,77 | 6245872,94 | Картометрический метод | 0,10 | - |
| 233 | 1756847,31 | 6245166,71 | Картометрический метод | 0,10 | - |
| 234 | 1756677,14 | 6244826,74 | Картометрический метод | 0,10 | - |
| 235 | 1756364,62 | 6243655,07 | Картометрический метод | 0,10 | - |
| 236 | 1756354,32 | 6243475,10 | Картометрический метод | 0,10 | - |
| 237 | 1756075,87 | 6243346,03 | Картометрический метод | 0,10 | - |
| 238 | 1755784,90 | 6243253,99 | Картометрический метод | 0,10 | - |
| 239 | 1755748,11 | 6243251,59 | Картометрический метод | 0,10 | - |
| 240 | 1754513,46 | 6243485,40 | Картометрический метод | 0,10 | - |
| 241 | 1754371,71 | 6243529,81 | Картометрический метод | 0,10 | - |
| 242 | 1753267,53 | 6244159,75 | Картометрический метод | 0,10 | - |
| 243 | 1752832,92 | 6244363,49 | Картометрический метод | 0,10 | - |
| 244 | 1751987,00 | 6244680,28 | Картометрический метод | 0,10 | - |
| 245 | 1751040,26 | 6244869,01 | Картометрический метод | 0,10 | - |
| 246 | 1750350,61 | 6244893,32 | Картометрический метод | 0,10 | - |
| 247 | 1749494,82 | 6244799,92 | Картометрический метод | 0,10 | - |
| 248 | 1749210,52 | 6244726,52 | Картометрический метод | 0,10 | - |
| 249 | 1748898,93 | 6244596,10 | Картометрический метод | 0,10 | - |
| 250 | 1748505,26 | 6244668,03 | Картометрический метод | 0,10 | - |
| 251 | 1748022,48 | 6244678,20 | Картометрический метод | 0,10 | - |
| 252 | 1746758,86 | 6244428,30 | Картометрический метод | 0,10 | - |
| 253 | 1746199,86 | 6244184,32 | Картометрический метод | 0,10 | - |
| 254 | 1745343,80 | 6243862,05 | Картометрический метод | 0,10 | - |
| 255 | 1744793,33 | 6243587,46 | Картометрический метод | 0,10 | - |
| 256 | 1744284,08 | 6243264,35 | Картометрический метод | 0,10 | - |
| 257 | 1743704,62 | 6243009,99 | Картометрический метод | 0,10 | - |
| 258 | 1743347,04 | 6242882,18 | Картометрический метод | 0,10 | - |
| 259 | 1742939,52 | 6242771,16 | Картометрический метод | 0,10 | - |
| 260 | 1741978,79 | 6242973,26 | Картометрический метод | 0,10 | - |
| 261 | 1740067,99 | 6242744,68 | Картометрический метод | 0,10 | - |
| 262 | 1739532,00 | 6242488,76 | Картометрический метод | 0,10 | - |
| 263 | 1738765,45 | 6241963,29 | Картометрический метод | 0,10 | - |
| 264 | 1738387,92 | 6241607,04 | Картометрический метод | 0,10 | - |
| 265 | 1737629,71 | 6240456,77 | Картометрический метод | 0,10 | - |
| 266 | 1737590,81 | 6240350,61 | Картометрический метод | 0,10 | - |
| 267 | 1737245,19 | 6240321,53 | Картометрический метод | 0,10 | - |
| 268 | 1737040,35 | 6240280,35 | Картометрический метод | 0,10 | - |
| 269 | 1736072,09 | 6239902,00 | Картометрический метод | 0,10 | - |
| 270 | 1735565,08 | 6239456,72 | Картометрический метод | 0,10 | - |
| 271 | 1734843,72 | 6239614,65 | Картометрический метод | 0,10 | - |
| 272 | 1734457,52 | 6239589,08 | Картометрический метод | 0,10 | - |
| 273 | 1734318,07 | 6239572,60 | Картометрический метод | 0,10 | - |
| 274 | 1733431,30 | 6239777,72 | Картометрический метод | 0,10 | - |
| 275 | 1732818,47 | 6239820,42 | Картометрический метод | 0,10 | - |
| 276 | 1732042,24 | 6239773,50 | Картометрический метод | 0,10 | - |
| 277 | 1731330,19 | 6239636,33 | Картометрический метод | 0,10 | - |
| 278 | 1730757,17 | 6239424,63 | Картометрический метод | 0,10 | - |
| 279 | 1730301,76 | 6239528,44 | Картометрический метод | 0,10 | - |
| 280 | 1728500,22 | 6239380,71 | Картометрический метод | 0,10 | - |
| 281 | 1728033,83 | 6239190,24 | Картометрический метод | 0,10 | - |
| 282 | 1727737,53 | 6238995,59 | Картометрический метод | 0,10 | - |
| 283 | 1727587,65 | 6239120,29 | Картометрический метод | 0,10 | - |
| 284 | 1726642,84 | 6239651,70 | Картометрический метод | 0,10 | - |
| 285 | 1726336,96 | 6239756,71 | Картометрический метод | 0,10 | - |
| 286 | 1725501,09 | 6239820,32 | Картометрический метод | 0,10 | - |
| 287 | 1725496,36 | 6239827,30 | Картометрический метод | 0,10 | - |
| 288 | 1725043,41 | 6240428,84 | Картометрический метод | 0,10 | - |
| 289 | 1724843,07 | 6240820,86 | Картометрический метод | 0,10 | - |
| 290 | 1724612,62 | 6241542,07 | Картометрический метод | 0,10 | - |

Сведения о местоположении границ объекта

| | | | | | |
|-----|------------|------------|------------------------|------|---|
| 291 | 1724244,28 | 6242303,35 | Картометрический метод | 0,10 | - |
| 292 | 1723813,38 | 6242944,10 | Картометрический метод | 0,10 | - |
| 293 | 1723616,80 | 6243204,61 | Картометрический метод | 0,10 | - |
| 294 | 1723338,08 | 6243534,96 | Картометрический метод | 0,10 | - |
| 295 | 1721779,13 | 6244509,41 | Картометрический метод | 0,10 | - |
| 296 | 1721580,97 | 6244559,44 | Картометрический метод | 0,10 | - |
| 297 | 1720384,98 | 6244615,09 | Картометрический метод | 0,10 | - |
| 298 | 1720157,43 | 6244579,69 | Картометрический метод | 0,10 | - |
| 299 | 1719858,20 | 6244487,37 | Картометрический метод | 0,10 | - |
| 300 | 1719623,62 | 6244699,09 | Картометрический метод | 0,10 | - |
| 301 | 1719105,93 | 6245056,75 | Картометрический метод | 0,10 | - |
| 302 | 1718743,25 | 6245271,35 | Картометрический метод | 0,10 | - |
| 303 | 1718260,77 | 6245512,82 | Картометрический метод | 0,10 | - |
| 304 | 1716609,05 | 6245814,23 | Картометрический метод | 0,10 | - |
| 305 | 1716169,50 | 6245768,78 | Картометрический метод | 0,10 | - |
| 306 | 1715800,99 | 6246430,50 | Картометрический метод | 0,10 | - |
| 307 | 1715466,29 | 6246758,75 | Картометрический метод | 0,10 | - |
| 308 | 1714518,14 | 6247386,77 | Картометрический метод | 0,10 | - |
| 309 | 1713404,39 | 6247616,88 | Картометрический метод | 0,10 | - |
| 310 | 1713033,95 | 6247621,73 | Картометрический метод | 0,10 | - |
| 311 | 1712495,48 | 6247580,18 | Картометрический метод | 0,10 | - |
| 312 | 1711707,43 | 6247447,23 | Картометрический метод | 0,10 | - |
| 313 | 1711298,51 | 6247282,45 | Картометрический метод | 0,10 | - |
| 314 | 1710753,21 | 6248609,95 | Картометрический метод | 0,10 | - |
| 315 | 1710547,93 | 6248877,23 | Картометрический метод | 0,10 | - |
| 316 | 1709462,53 | 6249756,64 | Картометрический метод | 0,10 | - |
| 317 | 1709267,91 | 6249849,70 | Картометрический метод | 0,10 | - |
| 318 | 1707955,48 | 6250143,22 | Картометрический метод | 0,10 | - |
| 319 | 1706646,65 | 6249834,05 | Картометрический метод | 0,10 | - |
| 320 | 1705933,36 | 6249482,46 | Картометрический метод | 0,10 | - |
| 321 | 1705497,73 | 6249149,71 | Картометрический метод | 0,10 | - |
| 322 | 1705143,79 | 6249245,95 | Картометрический метод | 0,10 | - |
| 323 | 1704742,91 | 6249270,37 | Картометрический метод | 0,10 | - |
| 324 | 1703701,83 | 6249078,81 | Картометрический метод | 0,10 | - |
| 325 | 1703618,46 | 6249160,66 | Картометрический метод | 0,10 | - |
| 326 | 1703259,79 | 6249405,29 | Картометрический метод | 0,10 | - |
| 327 | 1702722,79 | 6249696,32 | Картометрический метод | 0,10 | - |
| 328 | 1702002,89 | 6249996,20 | Картометрический метод | 0,10 | - |
| 329 | 1701531,47 | 6250148,29 | Картометрический метод | 0,10 | - |
| 330 | 1700983,30 | 6250276,33 | Картометрический метод | 0,10 | - |
| 331 | 1699762,90 | 6250306,37 | Картометрический метод | 0,10 | - |
| 332 | 1699242,23 | 6250211,50 | Картометрический метод | 0,10 | - |
| 333 | 1698215,68 | 6249820,04 | Картометрический метод | 0,10 | - |
| 334 | 1698101,75 | 6249717,56 | Картометрический метод | 0,10 | - |
| 335 | 1697178,61 | 6249941,93 | Картометрический метод | 0,10 | - |
| 336 | 1696359,86 | 6249997,49 | Картометрический метод | 0,10 | - |
| 337 | 1696282,05 | 6250001,76 | Картометрический метод | 0,10 | - |
| 338 | 1695802,74 | 6250021,80 | Картометрический метод | 0,10 | - |
| 339 | 1694558,10 | 6249807,87 | Картометрический метод | 0,10 | - |
| 340 | 1693511,68 | 6249100,81 | Картометрический метод | 0,10 | - |
| 341 | 1693425,72 | 6249011,19 | Картометрический метод | 0,10 | - |
| 342 | 1693400,52 | 6248973,88 | Картометрический метод | 0,10 | - |
| 343 | 1693162,76 | 6248965,28 | Картометрический метод | 0,10 | - |
| 344 | 1692621,60 | 6248843,00 | Картометрический метод | 0,10 | - |
| 345 | 1692105,35 | 6249369,10 | Картометрический метод | 0,10 | - |
| 346 | 1691661,52 | 6249715,68 | Картометрический метод | 0,10 | - |
| 347 | 1690769,05 | 6250174,67 | Картометрический метод | 0,10 | - |
| 348 | 1690759,71 | 6250331,47 | Картометрический метод | 0,10 | - |
| 349 | 1690607,46 | 6251112,78 | Картометрический метод | 0,10 | - |
| 350 | 1690402,12 | 6251721,24 | Картометрический метод | 0,10 | - |
| 351 | 1690135,61 | 6252299,62 | Картометрический метод | 0,10 | - |

Сведения о местоположении границ объекта

| | | | | | |
|-----|------------|------------|------------------------|------|---|
| 352 | 1689822,52 | 6252824,21 | Картометрический метод | 0,10 | - |
| 353 | 1688985,84 | 6253731,08 | Картометрический метод | 0,10 | - |
| 354 | 1688647,17 | 6253972,12 | Картометрический метод | 0,10 | - |
| 355 | 1688051,17 | 6254153,42 | Картометрический метод | 0,10 | - |
| 356 | 1687545,92 | 6255420,48 | Картометрический метод | 0,10 | - |
| 357 | 1687355,78 | 6255656,52 | Картометрический метод | 0,10 | - |
| 358 | 1686331,48 | 6256472,52 | Картометрический метод | 0,10 | - |
| 359 | 1685786,70 | 6256737,50 | Картометрический метод | 0,10 | - |
| 360 | 1684472,31 | 6257039,79 | Картометрический метод | 0,10 | - |
| 361 | 1683978,07 | 6257039,49 | Картометрический метод | 0,10 | - |
| 362 | 1683839,56 | 6257016,66 | Картометрический метод | 0,10 | - |
| 363 | 1683716,59 | 6257214,36 | Картометрический метод | 0,10 | - |
| 364 | 1682307,01 | 6258405,86 | Картометрический метод | 0,10 | - |
| 365 | 1681807,55 | 6258610,68 | Картометрический метод | 0,10 | - |
| 366 | 1680395,30 | 6258822,53 | Картометрический метод | 0,10 | - |
| 367 | 1679987,34 | 6258785,16 | Картометрический метод | 0,10 | - |
| 368 | 1678742,09 | 6258384,80 | Картометрический метод | 0,10 | - |
| 369 | 1678475,22 | 6258228,17 | Картометрический метод | 0,10 | - |
| 370 | 1677414,80 | 6257173,62 | Картометрический метод | 0,10 | - |
| 371 | 1677227,68 | 6256858,84 | Картометрический метод | 0,10 | - |
| 372 | 1676811,49 | 6255501,39 | Картометрический метод | 0,10 | - |
| 373 | 1676793,58 | 6255196,24 | Картометрический метод | 0,10 | - |
| 374 | 1676854,28 | 6254395,03 | Картометрический метод | 0,10 | - |
| 375 | 1676931,69 | 6254031,68 | Картометрический метод | 0,10 | - |
| 376 | 1676935,47 | 6254016,69 | Картометрический метод | 0,10 | - |
| 377 | 1676743,58 | 6253020,40 | Картометрический метод | 0,10 | - |
| 378 | 1676739,65 | 6252723,08 | Картометрический метод | 0,10 | - |
| 379 | 1676774,27 | 6252505,61 | Картометрический метод | 0,10 | - |
| 380 | 1676536,25 | 6251497,33 | Картометрический метод | 0,10 | - |
| 381 | 1676658,15 | 6250462,31 | Картометрический метод | 0,10 | - |
| 382 | 1677126,70 | 6249531,41 | Картометрический метод | 0,10 | - |
| 383 | 1677885,39 | 6248816,89 | Картометрический метод | 0,10 | - |
| 384 | 1678110,74 | 6248668,96 | Картометрический метод | 0,10 | - |
| 385 | 1678694,08 | 6248371,49 | Картометрический метод | 0,10 | - |
| 386 | 1679178,83 | 6248187,80 | Картометрический метод | 0,10 | - |
| 387 | 1680464,59 | 6248001,31 | Картометрический метод | 0,10 | - |
| 388 | 1680922,29 | 6248035,32 | Картометрический метод | 0,10 | - |
| 389 | 1681916,90 | 6248284,92 | Картометрический метод | 0,10 | - |
| 390 | 1682769,40 | 6248854,84 | Картометрический метод | 0,10 | - |
| 391 | 1683065,75 | 6249137,06 | Картометрический метод | 0,10 | - |
| 392 | 1683940,08 | 6248560,98 | Картометрический метод | 0,10 | - |
| 393 | 1684149,88 | 6248474,50 | Картометрический метод | 0,10 | - |
| 394 | 1684291,80 | 6248450,71 | Картометрический метод | 0,10 | - |
| 395 | 1684398,98 | 6247282,06 | Картометрический метод | 0,10 | - |
| 396 | 1684477,48 | 6247032,82 | Картометрический метод | 0,10 | - |
| 397 | 1685307,38 | 6245726,39 | Картометрический метод | 0,10 | - |
| 398 | 1685501,56 | 6245547,65 | Картометрический метод | 0,10 | - |
| 399 | 1686509,98 | 6244934,75 | Картометрический метод | 0,10 | - |
| 400 | 1687676,73 | 6244758,04 | Картометрический метод | 0,10 | - |
| 401 | 1687863,88 | 6244766,96 | Картометрический метод | 0,10 | - |
| 402 | 1688183,16 | 6244703,23 | Картометрический метод | 0,10 | - |
| 403 | 1688247,60 | 6244684,21 | Картометрический метод | 0,10 | - |
| 404 | 1688587,17 | 6244231,93 | Картометрический метод | 0,10 | - |
| 405 | 1689423,45 | 6243472,28 | Картометрический метод | 0,10 | - |
| 406 | 1690052,76 | 6243088,15 | Картометрический метод | 0,10 | - |
| 407 | 1690600,48 | 6242825,81 | Картометрический метод | 0,10 | - |
| 408 | 1691118,99 | 6242639,29 | Картометрический метод | 0,10 | - |
| 409 | 1692893,28 | 6242559,59 | Картометрический метод | 0,10 | - |
| 410 | 1693316,02 | 6242670,04 | Картометрический метод | 0,10 | - |
| 411 | 1693784,13 | 6242841,06 | Картометрический метод | 0,10 | - |
| 412 | 1694115,41 | 6242724,27 | Картометрический метод | 0,10 | - |

Сведения о местоположении границ объекта

| | | | | | |
|-----|------------|------------|------------------------|------|---|
| 413 | 1695726,32 | 6242616,86 | Картометрический метод | 0,10 | - |
| 414 | 1696108,25 | 6242696,57 | Картометрический метод | 0,10 | - |
| 415 | 1697534,04 | 6243432,34 | Картометрический метод | 0,10 | - |
| 416 | 1697666,40 | 6243554,93 | Картометрический метод | 0,10 | - |
| 417 | 1698084,20 | 6243473,38 | Картометрический метод | 0,10 | - |
| 418 | 1698640,86 | 6243444,21 | Картометрический метод | 0,10 | - |
| 419 | 1699544,84 | 6243620,39 | Картометрический метод | 0,10 | - |
| 420 | 1700446,41 | 6242406,17 | Картометрический метод | 0,10 | - |
| 421 | 1700792,11 | 6242147,03 | Картометрический метод | 0,10 | - |
| 422 | 1702292,90 | 6241562,27 | Картометрический метод | 0,10 | - |
| 423 | 1702638,69 | 6241527,63 | Картометрический метод | 0,10 | - |
| 424 | 1704358,27 | 6241870,18 | Картометрический метод | 0,10 | - |
| 425 | 1704697,55 | 6242052,49 | Картометрический метод | 0,10 | - |
| 426 | 1704995,31 | 6242350,87 | Картометрический метод | 0,10 | - |
| 427 | 1705847,67 | 6242025,42 | Картометрический метод | 0,10 | - |
| 428 | 1706395,28 | 6242003,33 | Картометрический метод | 0,10 | - |
| 429 | 1706626,64 | 6242038,41 | Картометрический метод | 0,10 | - |
| 430 | 1707088,93 | 6241582,93 | Картометрический метод | 0,10 | - |
| 431 | 1707832,79 | 6241097,76 | Картометрический метод | 0,10 | - |
| 432 | 1708378,28 | 6240816,85 | Картометрический метод | 0,10 | - |
| 433 | 1708794,14 | 6240654,07 | Картометрический метод | 0,10 | - |
| 434 | 1709806,99 | 6240448,70 | Картометрический метод | 0,10 | - |
| 435 | 1710829,45 | 6240599,10 | Картометрический метод | 0,10 | - |
| 436 | 1711230,84 | 6240731,71 | Картометрический метод | 0,10 | - |
| 437 | 1712028,13 | 6239770,32 | Картометрический метод | 0,10 | - |
| 438 | 1712226,04 | 6239622,25 | Картометрический метод | 0,10 | - |
| 439 | 1713141,85 | 6239156,70 | Картометрический метод | 0,10 | - |
| 440 | 1714161,03 | 6239027,33 | Картометрический метод | 0,10 | - |
| 441 | 1714557,84 | 6239045,50 | Картометрический метод | 0,10 | - |
| 442 | 1715184,03 | 6239141,10 | Картометрический метод | 0,10 | - |
| 443 | 1715568,54 | 6239242,25 | Картометрический метод | 0,10 | - |
| 444 | 1715707,77 | 6239303,52 | Картометрический метод | 0,10 | - |
| 445 | 1715795,00 | 6239040,71 | Картометрический метод | 0,10 | - |
| 446 | 1716093,56 | 6238516,18 | Картометрический метод | 0,10 | - |
| 447 | 1717183,26 | 6237412,20 | Картометрический метод | 0,10 | - |
| 448 | 1717429,53 | 6237267,75 | Картометрический метод | 0,10 | - |
| 449 | 1719302,00 | 6236876,27 | Картометрический метод | 0,10 | - |
| 450 | 1719557,92 | 6236906,68 | Картометрический метод | 0,10 | - |
| 451 | 1720035,33 | 6237117,46 | Картометрический метод | 0,10 | - |
| 452 | 1720092,24 | 6237026,45 | Картометрический метод | 0,10 | - |
| 453 | 1720612,34 | 6236335,70 | Картометрический метод | 0,10 | - |
| 454 | 1721148,78 | 6235453,80 | Картометрический метод | 0,10 | - |
| 455 | 1721291,45 | 6235194,79 | Картометрический метод | 0,10 | - |
| 456 | 1721505,53 | 6234860,54 | Картометрический метод | 0,10 | - |
| 457 | 1721696,49 | 6234601,81 | Картометрический метод | 0,10 | - |
| 458 | 1722739,82 | 6233714,51 | Картометрический метод | 0,10 | - |
| 459 | 1722919,84 | 6233622,05 | Картометрический метод | 0,10 | - |
| 460 | 1724055,78 | 6233299,70 | Картометрический метод | 0,10 | - |
| 461 | 1724957,75 | 6233408,06 | Картометрический метод | 0,10 | - |
| 462 | 1725099,10 | 6233292,77 | Картометрический метод | 0,10 | - |
| 463 | 1725901,93 | 6232817,90 | Картометрический метод | 0,10 | - |
| 464 | 1726489,25 | 6232551,06 | Картометрический метод | 0,10 | - |
| 465 | 1727014,88 | 6232377,61 | Картометрический метод | 0,10 | - |
| 466 | 1728271,80 | 6232243,17 | Картометрический метод | 0,10 | - |
| 467 | 1729472,55 | 6232638,22 | Картометрический метод | 0,10 | - |
| 468 | 1729753,35 | 6232802,76 | Картометрический метод | 0,10 | - |
| 469 | 1730397,74 | 6233361,89 | Картометрический метод | 0,10 | - |
| 470 | 1731117,34 | 6233269,43 | Картометрический метод | 0,10 | - |
| 471 | 1731633,11 | 6233338,27 | Картометрический метод | 0,10 | - |
| 472 | 1732720,69 | 6233704,83 | Картометрический метод | 0,10 | - |
| 473 | 1732804,02 | 6233752,27 | Картометрический метод | 0,10 | - |

Сведения о местоположении границ объекта

| | | | | | |
|-----|------------|------------|------------------------|------|---|
| 474 | 1733306,27 | 6233621,51 | Картометрический метод | 0,10 | - |
| 475 | 1733886,19 | 6233549,02 | Картометрический метод | 0,10 | - |
| 476 | 1734175,31 | 6233555,50 | Картометрический метод | 0,10 | - |
| 477 | 1734413,93 | 6233394,11 | Картометрический метод | 0,10 | - |
| 478 | 1735983,05 | 6232881,05 | Картометрический метод | 0,10 | - |
| 479 | 1736316,19 | 6232868,60 | Картометрический метод | 0,10 | - |
| 480 | 1737355,52 | 6233013,33 | Картометрический метод | 0,10 | - |
| 481 | 1738281,46 | 6233507,05 | Картометрический метод | 0,10 | - |
| 482 | 1738551,18 | 6233718,82 | Картометрический метод | 0,10 | - |
| 483 | 1738666,19 | 6233813,81 | Картометрический метод | 0,10 | - |
| 484 | 1739045,72 | 6234143,55 | Картометрический метод | 0,10 | - |
| 485 | 1739188,47 | 6234281,24 | Картометрический метод | 0,10 | - |
| 486 | 1740139,66 | 6234393,05 | Картометрический метод | 0,10 | - |
| 487 | 1740639,97 | 6234564,37 | Картометрический метод | 0,10 | - |
| 488 | 1740924,11 | 6234678,16 | Картометрический метод | 0,10 | - |
| 489 | 1741326,61 | 6234863,72 | Картометрический метод | 0,10 | - |
| 490 | 1742236,52 | 6235512,23 | Картометрический метод | 0,10 | - |
| 491 | 1742462,86 | 6235748,32 | Картометрический метод | 0,10 | - |
| 492 | 1743054,96 | 6236761,96 | Картометрический метод | 0,10 | - |
| 493 | 1743447,23 | 6236756,25 | Картометрический метод | 0,10 | - |
| 494 | 1744047,58 | 6236864,39 | Картометрический метод | 0,10 | - |
| 495 | 1744304,42 | 6236922,39 | Картометрический метод | 0,10 | - |
| 496 | 1745036,66 | 6237121,89 | Картометрический метод | 0,10 | - |
| 497 | 1745257,84 | 6237191,43 | Картометрический метод | 0,10 | - |
| 498 | 1745824,13 | 6237393,84 | Картометрический метод | 0,10 | - |
| 499 | 1746020,32 | 6237471,85 | Картометрический метод | 0,10 | - |
| 500 | 1746905,40 | 6237860,38 | Картометрический метод | 0,10 | - |
| 501 | 1747306,91 | 6238074,30 | Картометрический метод | 0,10 | - |
| 502 | 1747747,72 | 6238353,99 | Картометрический метод | 0,10 | - |
| 503 | 1748386,74 | 6238594,56 | Картометрический метод | 0,10 | - |
| 504 | 1748408,54 | 6238603,41 | Картометрический метод | 0,10 | - |
| 505 | 1749637,79 | 6238518,57 | Картометрический метод | 0,10 | - |
| 506 | 1750126,99 | 6238619,04 | Картометрический метод | 0,10 | - |
| 507 | 1750567,16 | 6238790,47 | Картометрический метод | 0,10 | - |
| 508 | 1751678,64 | 6238156,36 | Картометрический метод | 0,10 | - |
| 509 | 1752268,34 | 6237899,32 | Картометрический метод | 0,10 | - |
| 510 | 1752885,79 | 6237705,83 | Картометрический метод | 0,10 | - |
| 511 | 1753224,75 | 6237620,93 | Картометрический метод | 0,10 | - |
| 512 | 1755005,50 | 6237283,70 | Картометрический метод | 0,10 | - |
| 513 | 1755759,60 | 6237237,69 | Картометрический метод | 0,10 | - |
| 514 | 1756539,05 | 6237288,63 | Картометрический метод | 0,10 | - |
| 515 | 1757248,31 | 6237421,95 | Картометрический метод | 0,10 | - |
| 516 | 1758068,82 | 6237681,48 | Картометрический метод | 0,10 | - |
| 517 | 1758425,90 | 6237820,06 | Картометрический метод | 0,10 | - |
| 518 | 1759292,39 | 6238221,73 | Картометрический метод | 0,10 | - |
| 519 | 1759622,19 | 6238337,20 | Картометрический метод | 0,10 | - |
| 520 | 1759784,15 | 6238351,91 | Картометрический метод | 0,10 | - |
| 521 | 1761093,66 | 6238789,82 | Картометрический метод | 0,10 | - |
| 522 | 1761291,37 | 6238912,37 | Картометрический метод | 0,10 | - |
| 523 | 1761792,64 | 6239382,69 | Картометрический метод | 0,10 | - |
| 524 | 1762152,25 | 6239138,65 | Картометрический метод | 0,10 | - |
| 525 | 1763300,13 | 6238669,32 | Картометрический метод | 0,10 | - |
| 526 | 1763798,76 | 6238578,57 | Картометрический метод | 0,10 | - |
| 527 | 1764843,28 | 6238573,28 | Картометрический метод | 0,10 | - |
| 528 | 1765229,85 | 6238639,58 | Картометрический метод | 0,10 | - |
| 529 | 1765435,94 | 6238429,03 | Картометрический метод | 0,10 | - |
| 530 | 1765978,12 | 6238081,79 | Картометрический метод | 0,10 | - |
| 531 | 1767792,94 | 6237614,36 | Картометрический метод | 0,10 | - |
| 532 | 1768337,27 | 6237650,05 | Картометрический метод | 0,10 | - |
| 533 | 1769393,64 | 6237917,61 | Картометрический метод | 0,10 | - |
| 534 | 1769844,64 | 6238124,79 | Картометрический метод | 0,10 | - |

Сведения о местоположении границ объекта


| | | | | | |
|-----|------------|------------|------------------------|------|---|
| 535 | 1770978,66 | 6239032,69 | Картометрический метод | 0,10 | - |
| 536 | 1771093,38 | 6239183,22 | Картометрический метод | 0,10 | - |
| 537 | 1771141,96 | 6239201,20 | Картометрический метод | 0,10 | - |
| 538 | 1771393,07 | 6239307,37 | Картометрический метод | 0,10 | - |
| 539 | 1772187,46 | 6239686,61 | Картометрический метод | 0,10 | - |
| 540 | 1772886,45 | 6240150,22 | Картометрический метод | 0,10 | - |
| 541 | 1773350,99 | 6240562,47 | Картометрический метод | 0,10 | - |
| 542 | 1773709,44 | 6241135,54 | Картометрический метод | 0,10 | - |
| 543 | 1773762,33 | 6241109,91 | Картометрический метод | 0,10 | - |
| 544 | 1773917,01 | 6241040,28 | Картометрический метод | 0,10 | - |
| 545 | 1775190,75 | 6240509,64 | Картометрический метод | 0,10 | - |
| 546 | 1775288,39 | 6240470,96 | Картометрический метод | 0,10 | - |
| 547 | 1777325,46 | 6239704,83 | Картометрический метод | 0,10 | - |
| 548 | 1777796,20 | 6239570,45 | Картометрический метод | 0,10 | - |
| 549 | 1778774,76 | 6239375,75 | Картометрический метод | 0,10 | - |
| 550 | 1780139,11 | 6239420,85 | Картометрический метод | 0,10 | - |
| 551 | 1780807,37 | 6239600,42 | Картометрический метод | 0,10 | - |
| 552 | 1781722,64 | 6240021,49 | Картометрический метод | 0,10 | - |
| 553 | 1782446,98 | 6240721,74 | Картометрический метод | 0,10 | - |
| 554 | 1782709,26 | 6241078,74 | Картометрический метод | 0,10 | - |
| 555 | 1782762,14 | 6241212,79 | Картометрический метод | 0,10 | - |
| 556 | 1782862,94 | 6241211,37 | Картометрический метод | 0,10 | - |
| 557 | 1783413,98 | 6241301,26 | Картометрический метод | 0,10 | - |
| 558 | 1783916,12 | 6241428,48 | Картометрический метод | 0,10 | - |
| 559 | 1784151,98 | 6241510,47 | Картометрический метод | 0,10 | - |
| 560 | 1785315,73 | 6241567,10 | Картометрический метод | 0,10 | - |
| 561 | 1786088,98 | 6241779,78 | Картометрический метод | 0,10 | - |
| 562 | 1786532,41 | 6241940,16 | Картометрический метод | 0,10 | - |
| 563 | 1787613,06 | 6242430,15 | Картометрический метод | 0,10 | - |
| 564 | 1787867,34 | 6242576,00 | Картометрический метод | 0,10 | - |
| 565 | 1788026,36 | 6242563,60 | Картометрический метод | 0,10 | - |
| 566 | 1788950,49 | 6242635,08 | Картометрический метод | 0,10 | - |
| 567 | 1789657,75 | 6242802,36 | Картометрический метод | 0,10 | - |
| 568 | 1790593,15 | 6243200,56 | Картометрический метод | 0,10 | - |
| 569 | 1791341,92 | 6243888,24 | Картометрический метод | 0,10 | - |
| 570 | 1791617,08 | 6244244,45 | Картометрический метод | 0,10 | - |
| 571 | 1792241,59 | 6245985,58 | Картометрический метод | 0,10 | - |
| 572 | 1792250,46 | 6246270,56 | Картометрический метод | 0,10 | - |
| 573 | 1792214,82 | 6246464,83 | Картометрический метод | 0,10 | - |
| 574 | 1792669,80 | 6246804,35 | Картометрический метод | 0,10 | - |
| 575 | 1793954,29 | 6247625,52 | Картометрический метод | 0,10 | - |
| 576 | 1794670,29 | 6247956,54 | Картометрический метод | 0,10 | - |
| 577 | 1796046,39 | 6248274,61 | Картометрический метод | 0,10 | - |
| 578 | 1796478,57 | 6248409,57 | Картометрический метод | 0,10 | - |
| 579 | 1797203,39 | 6248697,54 | Картометрический метод | 0,10 | - |
| 580 | 1797561,61 | 6248981,51 | Картометрический метод | 0,10 | - |
| 581 | 1798142,45 | 6248709,76 | Картометрический метод | 0,10 | - |
| 582 | 1798633,53 | 6248618,82 | Картометрический метод | 0,10 | - |
| 583 | 1799735,57 | 6248620,56 | Картометрический метод | 0,10 | - |
| 584 | 1800055,43 | 6248680,82 | Картометрический метод | 0,10 | - |
| 585 | 1801748,74 | 6249643,06 | Картометрический метод | 0,10 | - |
| 586 | 1801912,51 | 6249828,45 | Картометрический метод | 0,10 | - |
| 587 | 1802636,76 | 6251409,34 | Картометрический метод | 0,10 | - |
| 588 | 1802670,47 | 6251656,34 | Картометрический метод | 0,10 | - |
| 589 | 1802993,63 | 6251814,46 | Картометрический метод | 0,10 | - |
| 590 | 1803404,26 | 6252149,27 | Картометрический метод | 0,10 | - |
| 591 | 1804068,05 | 6252909,48 | Картометрический метод | 0,10 | - |
| 592 | 1804328,51 | 6253335,41 | Картометрический метод | 0,10 | - |
| 593 | 1804685,68 | 6253686,54 | Картометрический метод | 0,10 | - |
| 594 | 1805441,90 | 6254227,47 | Картометрический метод | 0,10 | - |
| 595 | 1805782,63 | 6254446,92 | Картометрический метод | 0,10 | - |

Сведения о местоположении границ объекта

| 1 | 1805975,09 | 6254502,04 | Картометрический метод | 0,10 | - |
|---|---------------|------------|---|---|--|
| 3. Сведения о характерных точках части (частей) границы объекта | | | | | |
| Обозначение характерных точек части границы | Координаты, м | | Метод определения координат характерной точки | Средняя квадратическая погрешность положения характерной точки (M _t), м | Описание обозначения точки на местности (при наличии) |
| | X | Y | | | |
| 1 | 2 | 3 | 4 | 5 | 6 |
| Часть № - | | | | | |
| - | - | - | - | - | - |

Раздел 4

План границ объекта



Используемые условные знаки и обозначения:

Масштаб 1:500000

● 1 - характерная точка контура, сведения о которой позволяют однозначно определить её на местности

— - вновь образованная часть контура, сведения о которой достаточны для определения её местоположения

Подпись _____ Дата « ____ » _____ г.

Место для оттиска печати (при наличии) лица, составившего описание местоположения границ объекта

**Правила и режим хозяйственного использования территорий
в границах зон санитарной охраны водозабора на р. Яна п. Усть-Куйга
Усть-Янского филиала АО «Теплоэнергосервис»**

В соответствии с требованиями СанПиН 2.1.4.1110-02, СП 31.13330.2012 в пределах зоны санитарной охраны водозабора устанавливаются следующие правила и режим хозяйственного использования территории.

Первый пояс зоны санитарной охраны

1. Территория первого пояса ЗСО должна быть спланирована для отвода поверхностного стока за ее пределы, озеленена, ограждена и обеспечена охраной. Дорожки к сооружениям должны иметь твердое покрытие.

2. Не допускается посадка высокоствольных деревьев, все виды строительства, не имеющие непосредственного отношения к эксплуатации, реконструкции и расширению водопроводных сооружений, в том числе прокладка трубопроводов различного назначения, размещение жилых и хозяйственно-бытовых зданий, проживание людей, применение ядохимикатов и удобрений.

3. Здания должны быть оборудованы канализацией с отведением сточных вод в ближайшую систему бытовой или производственной канализации или на местные станции очистных сооружений, расположенные за пределами первого пояса ЗСО с учетом санитарного режима на территории второго пояса.

4. Не допускается спуск любых сточных вод, в том числе сточных вод водного транспорта, а также купание, стирка белья, водопой скота и другие виды водопользования, оказывающие влияние на качество воды.

Правила и режим по II и III поясу ЗСО

1. Выявление объектов, загрязняющих источники водоснабжения, с разработкой конкретных водоохранных мероприятий, обеспеченных источниками финансирования, подрядными организациями и согласованных с центром государственного санитарно-эпидемиологического надзора.

2. Регулирование отведения территории для нового строительства жилых, промышленных и сельскохозяйственных объектов, а также согласование

изменений технологий действующих предприятий, связанных с повышением степени опасности загрязнения сточными водами источника водоснабжения.

3. Недопущение отведения сточных вод в зоне водосбора источника водоснабжения, включая его притоки, не отвечающих гигиеническим требованиям к охране поверхностных вод.

4. Все работы, в том числе добыча песка, гравия, донноуглубительные в пределах акватории ЗСО допускаются по согласованию с центром государственного санитарно-эпидемиологического надзора лишь при обосновании гидрологическими расчетами отсутствия ухудшения качества воды в створе водозабора.

5. Использование химических методов борьбы с эвтрофикацией водоемов допускается при условии применения препаратов, имеющих положительное санитарно - эпидемиологическое заключение государственной санитарно-эпидемиологической службы Российской Федерации.

6. Запрещается:

- размещение складов горюче-смазочных материалов, ядохимикатов и минеральных удобрений, накопителей промстоков, шламохранилищ и других объектов, обуславливающих опасность химического загрязнения;

- размещение кладбищ, скотомогильников, полей ассенизации, полей фильтрации, навозохранилищ, силосных траншей, животноводческих и птицеводческих предприятий и других объектов, обуславливающих опасность микробного загрязнения;

- применение удобрений и ядохимикатов;

- рубки леса главного пользования и реконструкции, а также закрепление за лесозаготовительными предприятиями древесины на корню и лесосечного фонда долгосрочного пользования. Допускаются только рубки ухода и санитарные рубки леса.

- расположение стойбищ и выпаса скота, а также всякое другое использование водоема и земельных участков, лесных угодий в пределах прибрежной полосы шириной не менее 500 м, которое может привести к ухудшению качества или уменьшению количества воды источника водоснабжения.

- использование источников водоснабжения в пределах второго пояса ЗСО для купания, туризма, водного спорта и рыбной ловли допускается в установленных местах при условии соблюдения гигиенических требований к

охране поверхностных вод, а также гигиенических требований к зонам рекреации водных объектов.

- сброс промышленных, сельскохозяйственных, городских и ливневых сточных вод, содержание в которых химических веществ и микроорганизмов превышает установленные санитарными правилами гигиенические нормативы качества воды.

**Перечень предусмотренных и санитарно-оздоровительных мероприятий
по поясам зон санитарной охраны водозабора на р. Яна п. Усть-Куйга
Усть-Янского филиала АО «Теплоэнергосервис»**

Предусмотренные мероприятия по первому поясу ЗСО

В состав единовременных мероприятий эксплуатации водозабора входят следующие мероприятия:

- планировка территории для отвода поверхностного стока за ее пределы;
- оборудование дороги к водозабору с твердым покрытием – гравий;
- ограждение территории;
- озеленение территории;
- оборудование зданий канализацией с отведением сточных вод в ближайшую систему бытовой или производственной канализации или на очистные сооружения, расположенные за пределами первого пояса ЗСО с учетом санитарного режима на территории второго пояса. При отсутствии канализации допускается устройство водонепроницаемых приемников нечистот и бытовых отходов, расположенных в местах, исключающих загрязнение территории первого пояса ЗСО при их вывозе;
- акватория первого пояса ограждается буями и другими предупредительными знаками;
- обеспечение охраной и видеонаблюдением.

В состав долгосрочных мероприятий входят:

- систематическая санитарная уборка территории I пояса ЗСО;
- по мере необходимости – обновление и ремонт ограждения.

Устанавливаются ограничения хозяйственной деятельности, а именно:

- не допускается посадка высокоствольных деревьев, все виды строительства, не имеющего непосредственного отношения к эксплуатации, реконструкции и расширению водопроводных сооружений, в том числе: прокладка трубопроводов различного назначения, размещение жилых и хозяйственно-бытовых зданий; проживание людей; применение ядохимикатов и удобрений;

- не допускается спуск любых сточных вод, в том числе сточных вод водного транспорта, а также купание, стирка белья, водопой и другие виды водопользования, оказывающие влияние на качество воды.

Предусмотренные мероприятия по второму и третьему поясу ЗСО

В состав единовременных входят следующие мероприятия:

- границы второго пояса на пересечении дорог, пешеходных троп и пр. обозначаются столбами со специальными знаками.

В состав долгосрочных мероприятий входят:

- выявление объектов, загрязняющих источник водоснабжения, с разработкой конкретных водоохранных мероприятий, обеспеченных источниками финансирования, подрядными организациями и согласованных с органами государственного санитарно-эпидемиологического надзора;

- регулирование отведения территории для нового строительства жилых, промышленных и сельскохозяйственных объектов, а также согласование изменений технологий предприятий, связанных с повышением степени опасности загрязнения сточными водами источника водоснабжения;

- выполнение мероприятий по санитарному благоустройству территории населенных пунктов и других объектов (оборудование канализацией, устройство водонепроницаемых выгребов, организация отвода поверхностного стока и др.);

- систематическая санитарная уборка производственной и жилой территорий.

Устанавливаются ограничения хозяйственной деятельности, а именно:

- запрещается расположение стойбищ и выпас скота, а также всякое другое использование водоема и земельных участков, лесных угодий в пределах прибрежной полосы шириной не менее 500 м, которое может привести к ухудшению качества или уменьшению количества воды источника водоснабжения;

- использование источников водоснабжения для купания, туризма, водного спорта и рыбной ловли допускается только в установленных местах при условии соблюдения гигиенических требований к охране поверхностных вод, а также гигиенических требований к зонам рекреации водных объектов;

- запрещается сброс промышленных, сельскохозяйственных, городских и ливневых вод, содержание в которых химических веществ и микроорганизмов превышает установленные санитарными правилами гигиенические нормативы качества воды;

- не допускается размещение кладбищ, скотомогильников, полей ассенизации, полей фильтрации, навозохранилищ, силосных траншей, животноводческих и птицеводческих предприятий и других объектов, обуславливающих опасность микробного загрязнения подземных вод;

- не допускается применение удобрений и ядохимикатов;

- все работы, в том числе добыча песка, гравия, донноуглубительные в пределах акватории ЗСО допускаются по согласованию с центром государственного санитарно-эпидемиологического надзора лишь при обосновании гидрологическими расчетами отсутствия ухудшения качества воды в створе водозабора.

- оборудование судов, дебаркадеров и брандвахт устройствами для сбора фановых и подсланевых вод и твердых отходов;

- оборудование на пристанях сливных станций и приемников для сбора твердых отходов.

**Санитарно-оздоровительные мероприятия на территории зон санитарной охраны водозабора на р. Яна п.Усть-Куйга
Усть-Янского филиала АО «Теплоэнергосервис»**

| № п/п | Мероприятия | Срок исполнения | Источник финансирования | Стоимость, тыс. руб. | Ответственный исполнитель |
|--------------------------------------|--|-----------------|-------------------------|----------------------|--|
| Мероприятия по 1-му поясу ЗСО | | | | | |
| 1 | Контролировать санитарное состояние территории первого пояса ЗСО водозабора (не допускать: засорение территории, размещение и хранение замасленных предметов и т.д.) | Постоянно | - | - | Усть-Янский филиал АО «Теплоэнергосервис» |
| 2 | Произвести планировку территории для отвода поверхностного стока, озеленение, обеспечение охраной, ограждение 1 пояса ЗСО водозабора по предлагаемой границе. | 2024-2025 гг | Собственные средства | 1332,55 | УИиКС исполнительно й дирекции, Усть-Янский филиал |
| 3 | Не допущение всех видов строительства, не имеющих непосредственного отношения к эксплуатации, реконструкции и расширению водопроводных | Постоянно | - | - | Усть-Янский филиал АО «Теплоэнергосервис» |

| | | | | | |
|---|---|--|----------------------|-----|---|
| | сооружений | | | | |
| 4 | Не допущение спуска любых сточных вод, в том числе сточных вод водного транспорта, а также купание, стирка белья, водопой скота и другие виды водопользования, оказывающие влияние на качество воды | Постоянно | - | - | Усть-Янский филиал АО «Теплоэнергосервис» |
| 5 | Организовать дорожки с твердым покрытием | 2024-2025 гг | Собственные средства | 200 | Усть-Янский филиал АО «Теплоэнергосервис» |
| 6 | Ограждение акватории буями или другими предупредительными знаками | 2024-2025 гг | Собственные средства | 50 | Усть-Янский филиал АО «Теплоэнергосервис» |
| 7 | Приобретение биотуалета для персонала водозабора | 2024-2025 гг | Собственные средства | 50 | Усть-Янский филиал АО «Теплоэнергосервис» |
| 8 | После установления границ ЗСО для водозабора п. Усть-Куйга уведомить АО «Сахаэнерго» о необходимости привести объект «Дизельная электростанция» в соответствие с Водным законодательством, принять меры, обеспечивающие исключение загрязнения водного объекта. | В соответствии с п. 4 ст. 107 Земельного Кодекса РФ в течении 3 лет со дня установления границ ЗСО | - | - | Усть-Янский филиал АО «Теплоэнергосервис» |
| 9 | После установления границ ЗСО для водозабора п. Усть-Куйга уведомить АО «Якутоптторг» о необходимости привести объект «складские помещения» в соответствие с Водным законодательством, принять меры, обеспечивающие исключение загрязнения водного объекта. | В соответствии с п. 4 ст. 107 Земельного Кодекса РФ в течении 3 лет со дня установления границ ЗСО | - | - | Усть-Янский филиал АО «Теплоэнергосервис» |

| Мероприятия по 2-му и 3-му поясам ЗСО | | | | | |
|---------------------------------------|---|-----------|---|---|---|
| 10 | Не допускать на объектах АО "Теплоэнергосервис" складирование химических реагентов, замазочных агрегатов, горюче-смазочных материалов | Постоянно | - | - | Усть-Янский филиал АО «Теплоэнергосервис» |
| 11 | Все работы, в том числе добыча песка, гравия, донноуглубительные в пределах акватории ЗСО допускаются по согласованию с центром государственного санитарно-эпидемиологического надзора лишь при обосновании гидрологическими расчетами отсутствия ухудшения качества воды в створе водозабора | Постоянно | - | - | Согласно п.п. б) п. 1.15. СанПиН 2.1.4.1110-02 санитарные мероприятия в пределах второго и третьего поясов ЗСО должны выполняться владельцами объектов, оказывающих (или могущих оказать) отрицательное влияние на качество воды источников водоснабжения |
| 12 | Использование химических методов борьбы с эвтрофикацией водоемов допускается при условии применения препаратов, имеющих положительное санитарно-эпидемиологическое заключение государственной санитарно-эпидемиологической службы Российской Федерации | Постоянно | - | - | |
| 13 | Оборудование судов, дебаркадеров и брандвахт должно обеспечиваться устройствами для сбора фановых и подсланевых вод и твердых отходов | Постоянно | - | - | |
| 14 | В границах второго пояса зоны санитарной охраны запрещается производить рубки леса главного пользования и реконструкции, а также закрепление за | Постоянно | - | - | |

| | | | | |
|----|--|-----------|---|---|
| | лесозаготовительными предприятиями древесины на корню и лесосечного фонда долгосрочного пользования. Допускаются только рубки ухода и санитарные рубки леса | | | |
| 14 | В границах второго пояса зоны санитарной охраны запрещается расположение стойбищ и выпаса скота, а также всякое другое использование водоема и земельных участков, лесных угодий в пределах прибрежной полосы шириной не менее 500 м, которое может привести к ухудшению качества или уменьшению количества воды источника водоснабжения | Постоянно | - | - |
| 16 | Использование источников водоснабжения в пределах второго пояса ЗСО для купания, туризма, водного спорта и рыбной ловли допускается в установленных местах при условии соблюдения гигиенических требований к охране поверхностных вод, а также гигиенических требований к зонам рекреации водных объектов | Постоянно | - | - |
| 17 | Запрещение размещения складов горюче-смазочных материалов, ядохимикатов и минеральных удобрений, накопителей промстоков, шламохранилищ и других объектов, обуславливающих опасность химического загрязнения. | Постоянно | - | - |
| 18 | В границах второго пояса зоны санитарной охраны запрещается сброс промышленных, сельскохозяйственных, | Постоянно | - | - |

| | | | | |
|----|---|-----------|---|---|
| | городских и ливневых сточных вод, содержание в которых химических веществ и микроорганизмов превышает установленные санитарными правилами гигиенические нормативы качества воды. | | | |
| 19 | В границах второго пояса зоны санитарной охраны запрещается размещение кладбищ, скотомогильников, полей ассенизации, полей фильтрации, навозохранилищ, силосных траншей, животноводческих и птицеводческих предприятий и других объектов, обуславливающих опасность микробного загрязнения поверхностных вод. | Постоянно | - | - |