



Государственный регистрационный
номер 042023017
Дата государственной регистрации
07 сентября 2023 г.

**МИНИСТЕРСТВО КУЛЬТУРЫ, НАЦИОНАЛЬНОЙ ПОЛИТИКИ
И АРХИВНОГО ДЕЛА РЕСПУБЛИКИ МОРДОВИЯ
(МИНКУЛЬТНАЦ РЕСПУБЛИКИ МОРДОВИЯ)**

**Мордовия Республикань
культурань, национальной политикань
и архивонь тевонь Министерствась**

**Мордовия Республикань
культурань, национальной политикань
ды архивень тевонь Министерствась**

ПРИКАЗ

07.09.2023г.

№ 266

г. Саранск

**Об утверждении границ территории и режимов использования земель в
границах территории объекта культурного наследия регионального
значения «Памятник В.И. Ленину»**

В соответствии со статьей 3.1 Федерального закона от 25.06.2002 № 73-ФЗ «Об объектах культурного наследия (памятниках истории и культуры) народов Российской Федерации», приказом Министерства культуры Российской Федерации от 04.06.2015 № 1745 «Об утверждении требований к составлению проектов границ территорий объектов культурного наследия», Законом Республики Мордовия от 07.09.2011 № 54-З «О государственной охране, использовании, сохранении, популяризации объектов культурного наследия (памятников истории и культуры) в Республике Мордовия» **п р и к а з ы в а ю:**

1. Утвердить:

границы территории объекта культурного наследия регионального значения «Памятник В.И. Ленину», расположенного по адресу: Республика Мордовия, г. Саранск, Парк культуры и отдыха им. А.С. Пушкина, ул. Красноармейская, 12, согласно приложению 1;

режимы использования земель в границах территории объекта культурного наследия регионального значения «Памятник В.И. Ленину», расположенного по адресу: Республика Мордовия, г. Саранск, Парк культуры и отдыха им. А.С. Пушкина, ул. Красноармейская, 12, согласно приложению 2.

2. Контроль за исполнением настоящего приказа оставляю за собой.

Первый заместитель Министра

А.И. Карьгин

Астафьев М.В.

Приложение 1
к приказу Министерства
культуры, национальной
политики и архивного дела
Республики Мордовия
от 07.08. 2023 г. № 266

Границы территории

объекта культурного наследия регионального значения «Памятник
В.И. Ленину», расположенного по адресу: Республика Мордовия, г. Саранск,
Парк культуры и отдыха им. А.С. Пушкина, ул. Красноармейская, 12

1. Описание границ территории объекта культурного наследия:

Сведения о частях границ		
Обозначение части границ		Описание прохождения части границ
от точки	до точки	
1	2	на расстоянии 33.76 м в юго-западном направлении от поворотной точки № 16 кадастрового участка с номером 13:23:0910239:14 в северо-восточном направлении на расстояние 2.89 м (дирекционный угол 82°28'1") в точку 2
2	3	от точки, расположенной на границе бордюра в юго-восточном направлении на расстояние 2.24 м (дирекционный угол 109°14'24") в точку 3
3	4	от точки, расположенной на границе бордюра в юго-восточном направлении на расстояние 2.29 м (дирекционный угол 134°17'25") в точку 4
4	5	от точки, расположенной на границе бордюра в юго-восточном направлении на расстояние 1.75 м (дирекционный угол 155°38'16") в точку 5
5	6	от точки, расположенной на границе бордюра в юго-западном направлении на расстояние 31.54 м (дирекционный угол 192°37'8") в точку 6
6	7	от точки, расположенной на границе бордюра в юго-западном направлении на расстояние 2.25 м (дирекционный угол 209°38'0") в точку 7
7	8	от точки, расположенной на границе бордюра в юго-западном направлении на расстояние 2.13 м (дирекционный угол 259°22'32") в точку 8
8	9	от точки, расположенной на границе бордюра в северо-западном направлении на расстояние 22.47 м (дирекционный угол 278°5'24") в точку 9

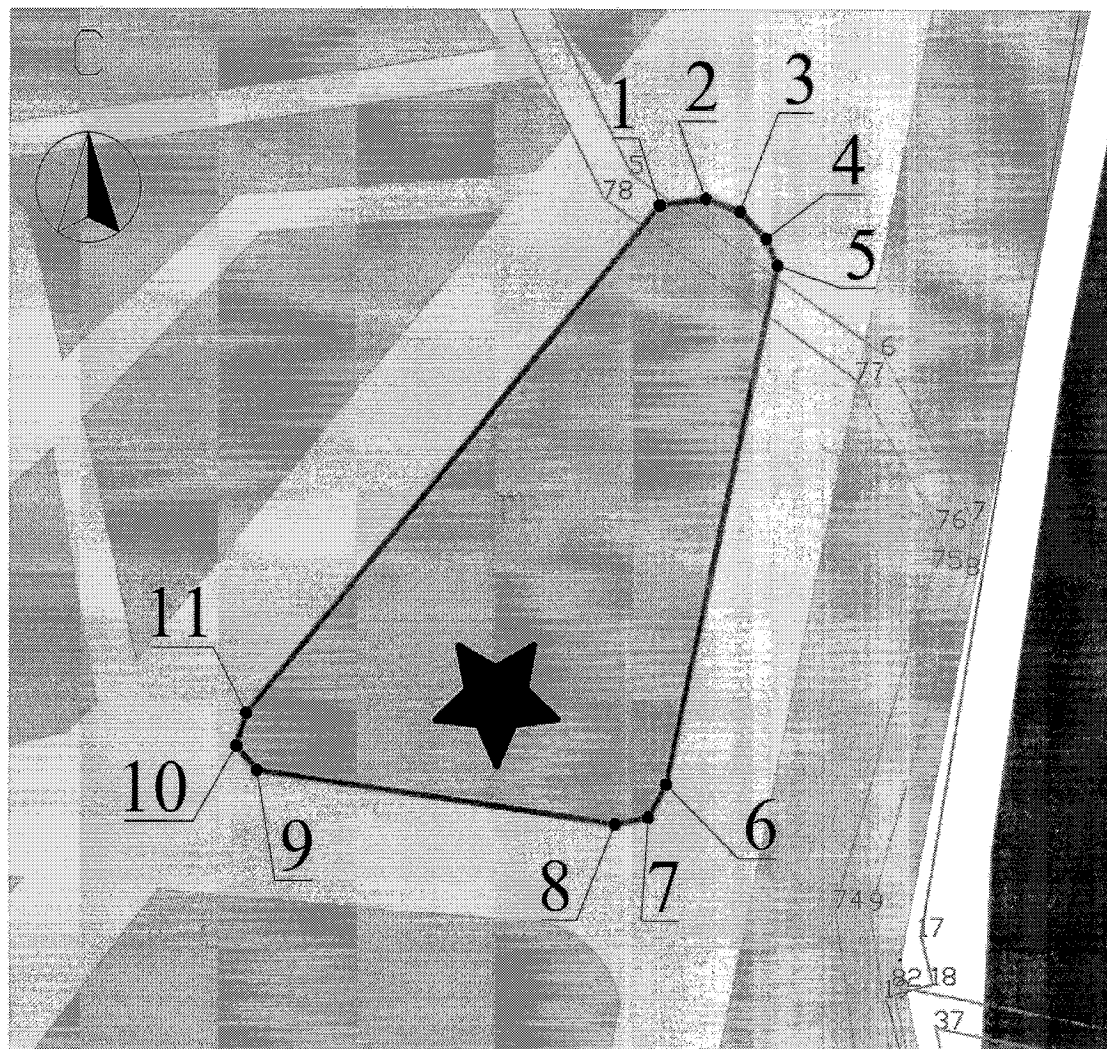
9	10	от точки, расположенной на границе бордюра в северо-западном направлении на расстояние 1.93 м (дирекционный угол 318°37'49") в точку 10
10	11	от точки, расположенной на границе бордюра в северо-восточном направлении на расстояние 2.03 м (дирекционный угол 17°27'30") в точку 11
11	1	от точки, расположенной на границе бордюра в северо-восточном направлении на расстояние 39.58 м (дирекционный угол 40°25'12") обратно в точку 1

2. Таблица координат поворотных точек границ территории объекта культурного наследия:

№ поворотной точки	Координаты точек в системе координат МСК-13	
	X	Y
1	391191.13	1291593.39
2	391191.51	1291596.26
3	391190.77	1291598.38
4	391189.17	1291600.02
5	391187.58	1291600.74
6	391156.81	1291593.85
7	391154.85	1291592.73
8	391154.45	1291590.64
9	391157.62	1291568.40
10	391159.06	1291567.12
11	391161.00	1291567.73
1	391191.13	1291593.39

3. Схема границ территории объекта культурного наследия:





2.2. Карта (схема) границ территории объекта культурного наследия



М 1:500



Условные обозначения:

- | | | | |
|---|---|---|--|
|  | - исследуемый объект культурного наследия регионального значения "Памятник В.И. Ленину" |  | - номера характерных поворотных точек границ исследуемого объекта культурного наследия |
|  | - проектируемые границы территории объекта культурного наследия регионального значения "Памятник В.И. Ленину" |  | - границы кадастровых участков и кварталов |

Приложение 2
к приказу Министерства
культуры, национальной
политики и архивного дела
Республики Мордовия
от 07.09. 2023 г. № 266

Режимы использования земель

в границах территории объекта культурного наследия регионального значения «Памятник В.И. Ленину», расположенного по адресу: Республика Мордовия, г. Саранск, Парк культуры и отдыха им. А.С. Пушкина, ул. Красноармейская,

12

В границах территории объекта культурного наследия регионального значения «Памятник В.И. Ленину», расположенного по адресу: Республика Мордовия, г. Саранск, Парк культуры и отдыха им. А.С. Пушкина, ул. Красноармейская, 12, установлен следующий правовой режим:

Разрешается:

1. Проведение работ по сохранению объекта культурного наследия или его отдельных элементов;
2. Ведение хозяйственной деятельности, не противоречащей требованиям обеспечения сохранности объекта культурного наследия и позволяющей обеспечить функционирование объекта культурного наследия в современных условиях;
3. Прокладка, реконструкция, ремонт дорог и элементов обустройства, а также подземных инженерных коммуникаций и сооружений, не нарушающих целостность объекта культурного наследия и не создающих угрозы его повреждения, разрушения или уничтожения, угрозы пожара;
4. Размещение элементов информационно-декоративного оформления событийного характера (мобильные информационные конструкции, флаговые композиции);
5. Доступность объекта культурного наследия в целях его экспонирования, сохранения его традиционного визуального восприятия;
6. Проведение мероприятий, направленных на обеспечение пожарной и экологической безопасности.

Запрещается:

1. Строительство объектов капитального строительства;
2. Хозяйственная деятельность, ведущая к разрушению, искажению внешнего облика объекта культурного наследия, нарушающая его целостность и создающая угрозу его повреждения, разрушения или уничтожения;
3. Искажение характеристик историко-культурного ландшафта, композиционно связанного с объектом культурного наследия;

4. Прокладка наземных и воздушных инженерных коммуникаций, кроме временных, необходимых для проведения работ по сохранению объекта культурного наследия;

5. Применение глухих ограждений, за исключением временных ограждений для производства земляных, хозяйственных, ремонтных и иных работ;

6. Создание разрушающих вибрационных нагрузок динамическим воздействием на грунты в зоне их взаимодействия с объектом культурного наследия;

7. Размещение временных построек, не связанных с проведением работ по сохранению объекта культурного наследия.