



**ПРАВИТЕЛЬСТВО
РЕСПУБЛИКИ МОРДОВИЯ**

ПОСТАНОВЛЕНИЕ

от 12.04.2024

№ 337

г. Саранск

Об изменении площади и границ
лесов, расположенных в зеленых
зонах

В соответствии с частями 5 и 6 статьи 114 Лесного кодекса Российской Федерации, пунктами 12 – 15 Правил изменения границ земель, на которых располагаются леса, указанные в пунктах 3 и 4 части 1 статьи 114 Лесного кодекса Российской Федерации, и определения функциональных зон в лесах, расположенных в лесопарковых зонах, утвержденных постановлением Правительства Российской Федерации от 21 декабря 2019 г. № 1755 «Об утверждении Правил изменения границ земель, на которых располагаются леса, указанные в пунктах 3 и 4 части 1 статьи 114 Лесного кодекса Российской Федерации, и определения функциональных зон в лесах, расположенных в лесопарковых зонах», подпунктом 3.1 статьи 2 Закона Республики Мордовия от 14 июня 2011 г. № 26-З «О регулировании лесных отношений в Республике Мордовия» Правительство Республики Мордовия **п о с т а н о в л я е т:**

1. Утвердить прилагаемую проектную документацию по установлению и изменению границ лесов, расположенных в зеленых зонах в лесах Вышинского, Ширингушского участковых лесничеств Вышинского территориального лесничества Республики Мордовия.

2. Внести в площадь и границы лесов, расположенных в зеленых зонах Вышинского участкового лесничества Вышинского территориального лесничества Республики Мордовия, следующие изменения:

исключить из площади и границ лесов, расположенных в зеленых зонах лесные участки Вышинского участкового лесничества Вышинского территориального лесничества Республики Мордовия, части выделов 78, 79, 81, 82 квартала 54, части выделов 4, 5, 7, 8, 9, 10, 14, 15, 67 квартала 67 площадью 1,4831 га;

включить в площадь и границы лесов, расположенных в зеленых зонах Ширингушского участкового лесничества Вышинского территориального лесничества Республики Мордовия, выделы 35, 36, 37, 38, 39, 40, 41 квартала 58 площадью 2,4 га.

3. Министерству лесного, охотничьего хозяйства и природопользования Республики Мордовия в течение 30 дней со дня принятия настоящего постановления обеспечить в установленном порядке внесение сведений об изменении границ лесов, расположенных в зеленых зонах Вышинского, Ширингушского участковых лесничеств Вышинского территориального лесничества Республики Мордовия, в государственный лесной реестр.

4. Настоящее постановление вступает в силу со дня его официального опубликования.

Председатель Правительства
Республики Мордовия



Д. ПОЗДНЯКОВ

Утверждена
постановлением Правительства
Республики Мордовия
от 12 апреля 2024 г. № 337

Проектная документация
по изменению границ земель, на
которых располагаются леса,
указанные в пунктах 3 и 4 части 1 статьи
114 лесного кодекса Российской
Федерации Вышинского
территориального лесничества
Министерства лесного, охотничьего
хозяйства и природопользования
Республики Мордовия

2024 г.

1. Введение

Проектируемое изменение границ земель, на которых располагаются леса, выполняющие функции защиты природных и иных объектов (леса, расположенные в зеленых зонах), обусловлено в целях проектирования подъездных автомобильных дорог к существующим промежуточным радиорелейным станциям в составе объекта «Реконструкция системы связи газопроводов Уренгой-Ужгород. 1 этап. Реконструкция РРЛ. КС Починковская – КС Торбеевская – ПРС 74, включая стык с ООО «Газпром трансгаз Москва».

Лесной участок, подлежащий переводу из одной категории защитности земель (леса, расположенные в зеленых зонах) в другую категорию (леса, расположенные в защитных полосах лесов (леса, расположенные в границах полос отвода железных дорог и придорожных полос автомобильных дорог, установленных в соответствии с законодательством Российской Федерации о железнодорожном транспорте, законодательством об автомобильных дорогах и о дорожной деятельности), располагается в границах Вышинского участкового лесничества Вышинского территориального лесничества Министерства лесного, охотничьего хозяйства и природопользования Республики Мордовия.

Согласно данным государственного лесного реестра и лесохозяйственного регламента вышеуказанного лесничества, леса, расположенные в границах испрашиваемого лесного участка, относятся к лесам, выполняющим функции защиты природных и иных объектов (леса, расположенные в зеленых зонах).

Однако это приведет к изменению границ земель, на которых расположены леса, выполняющие функции защиты природных и иных объектов (леса, расположенные в зеленых зонах), а также уменьшению площади этих категорий защитных лесов, что согласно действующему законодательству (ст. 114, п. 5 Лесного кодекса Российской Федерации, постановление Правительства Российской Федерации от 21 декабря 2019 г. № 1755 «Об утверждении Правил изменения границ земель, на которых располагаются леса, указанные в пунктах 3 и 4 части 1 статьи 114 Лесного кодекса Российской Федерации, и определения функциональных зон в лесах, расположенных в зеленых зонах») не допускается.

В связи с этим потребовалась разработка Проектной документации по изменению границ земель, на которых располагаются леса, выполняющие функции защиты природных и иных объектов (леса, расположенные в зеленых зонах), учитывающей равноценную по площади компенсацию исключаемого из этих зон лесного участка.

1. Разработчик проектной документации

Проектная документация по изменению границ земель, указанные в пунктах 3 и 4 части 1 статьи 114 лесного кодекса Российской Федерации, Вышинского территориального лесничества Министерства лесного, охотничьего хозяйства и природопользования Республики Мордовия.

Исполнитель работ: Общество с ограниченной ответственностью «Промэкопроект» (далее – ООО «Промэкопроект»).

Юридический адрес: 603000, г. Нижний Новгород, ул. Дальняя, 8-125

Почтовый адрес: 603000, г. Нижний Новгород, ул. Дальняя, 8-125

Телефон: 8 (831) 423-82-19, Факс 8 (831) 423-82-19

E-mail: info@promekoproekt.ru

2. Характеристика лесного участка, исключаемого из границ земель, на которых располагаются леса, выполняющие функции защиты природных и иных объектов (леса, расположенные в зеленых зонах)

Проектирование изменения и установления границ земель, на которых располагаются леса, выполняющие функции защиты природных и иных объектов (леса, расположенные в зеленых зонах), проводится на территории Вышинского территориального лесничества Министерства лесного, охотничьего хозяйства и природопользования Республики Мордовия.

Лесничество расположено в юго-западной части Республики Мордовия, на территории Zubovo-Полянского муниципального района.

Лесничество на западе граничит с Рязанской областью, на юге с Пензенской областью, на севере с Zubовским территориальным лесничеством.

Наибольшая протяженность территории лесничества: с севера на юг – 41 км, свостока на запад – 62 км.

Контора лесничества находится в с. Выша в 60 км от районного центра Zubовой Поляны и связана с ним асфальтированной дорогой и в 337 км от столицы республики города Саранск.

Территория лесничества закреплена за государственным казенным учреждением Республики Мордовия «Вышинское территориальное лесничество».

Почтовый адрес: 431157, Республика Мордовия, Zubovo-Полянский район, с. Выша.

Общая площадь лесничества составляет 55 791 га, в него входят 3 участковых лесничеств:

- Вышинское – 17384 га;
- Известковское – 22405 га;
- Ширингушское – 16002 га.

Структура Вышинского территориального лесничества по данным лесохозяйственного регламента Вышинского территориального лесничества приведена в таблице 1.

Таблица 1

Структура лесничества

№ п.п	Наименование участковых лесничеств	Административный район (муниципальное образование)	Общая площадь, га
1	2	3	4
1.	Вышинское	Зубово-Полянский муниципальный район	17384
		Итого:	17384
2.	Известковское	Зубово-Полянский муниципальный район	22405
		Итого:	22405
3.	Ширингушское	Зубово-Полянский муниципальный район	16002
		Итого:	16002
Всего по территориальному лесничеству		Зубово-Полянский муниципальный район	55 791
		Всего:	55 791

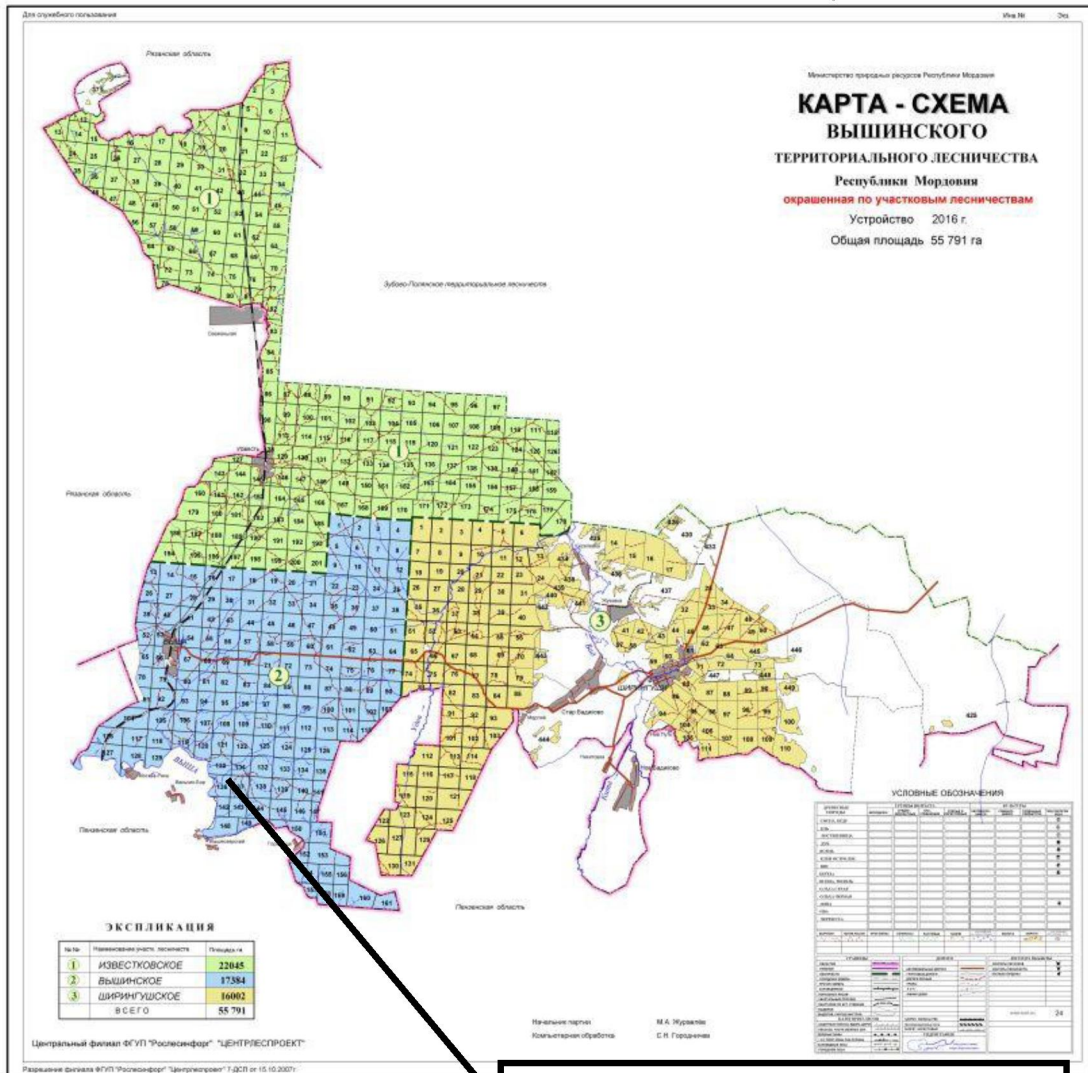
Из границ земель, на которых располагаются леса, выполняющие функции защиты природных и иных объектов (леса, расположенные в зеленых зонах), проектируется исключить части лесных кварталов № 54 (части выделов 78, 79, 81, 82), № 67 (части выделов 4, 5, 7 – 10, 14, 15, 67) Вышинского участкового лесничества, Вышинского территориального лесничества на площади 1,4831 га.

Из границ земель, на которых располагаются эксплуатационные леса, проектируется исключить часть лесного квартала № 58 (выделы 35 – 41) Ширингушского участкового лесничества, Вышинского территориального лесничества на площади 2,4000 га.

Сведения о кадастровом учете (выписка из государственного кадастра недвижимости с кадастровым номером 13:08:0000000:408) приведены в приложении 2.

Распределение лесов Вышинского территориального лесничества по участковым лесничествам представлено на рис. 1.

Рис. 1. Распределение лесов Вышинского территориального лесничества по участковым лесничествам



Лесные участки, планируемые к исключению из границ земель, на которых располагаются леса, выполняющие функции защиты природных и иных объектов (леса, расположенные в зеленых зонах) и к включению в леса, выполняющие функции защиты природных и иных объектов (леса, расположенные в защитных полосах лесов ((леса, расположенные в границах полос отвода железных дорог и придорожных полос автомобильных дорог, установленных в соответствии с законодательством Российской Федерации о железнодорожном транспорте, законодательством об автомобильных дорогах и о дорожной деятельности))

В соответствии с Приказом Минприроды России от 18 августа 2014 г. № 367 «Об утверждении Перечня лесорастительных зон Российской Федерации и Перечня лесных районов Российской Федерации», территория Вышинского территориального лесничества отнесена к району хвойно-широколиственных (смешанных) лесов европейской части Российской Федерации.

По данным лесохозяйственного регламента Вышинского территориального лесничества распределение лесов по категориям защитных лесов представлено в таблице 2.

Таблица 2

Разделение лесов по целевому назначению и категориям защитных лесов

№ п/п	Целевое назначение лесов	Площадь, га %
1.	Всего лесов	55791 (100%)
1.1.	Защитные леса, всего в том числе:	11062 (19,8%)
1.1.1.	Леса, расположенные на особо охраняемых природных территориях	-
1.1.2.	Леса, расположенные в водоохранных зонах	-
1.1.3.	Леса, выполняющие функции защиты природных и иных объектов, всего	5122 (9,2%)
	<i>в том числе:</i>	
	а) Леса, расположенные в защитных полосах лесов (леса, расположенные в границах полос отвода железных дорог и придорожных полос автомобильных дорог, установленных в соответствии с законодательством Российской Федерации о железнодорожном транспорте, законодательством об автомобильных дорогах и о дорожной деятельности)	4171 (7,5%)
	б) Леса, расположенные в зеленых зонах	951 (1,7%)
1.1.4.	Ценные леса, всего	5940 (10,6%)
	<i>в том числе:</i>	
	а) Запретные полосы лесов, расположенные вдоль водных объектов	5455 (9,8%)
	б) Противозрозионные леса	485 (0,9%)
1.2.	Эксплуатационные леса	44729 (80,2%)
	Всего лесов	55791 (100%)

Характеристика лесного участка, предлагаемого к компенсации из границ земель, на которых располагаются леса, выполняющие функции защиты природных и иных объектов (леса, расположенные в зеленых зонах), приводится в информации государственного лесного реестра о лесном

участке, в Приложении 1.

Ведомости кварталов и выделов, проектируемых для изменения категории защитных лесов в Вышинском территориальном лесничестве приведена в таблице 3, расположение и границы лесного участка показаны на схемах.

Таблица 3

Ведомость кварталов и выделов, проектируемых для изменения категории защитных лесов

Наименование участкового лесничества	Из лесов, выполняющих функции защиты природных и иных объектов (леса, расположенные в зеленых зонах)			В леса, выполняющие функции защиты природных и иных объектов (леса, расположенные в защитных полосах лесов)		
	№ квартала	№ выдела	площадь, га	№ квартала	№ выдела	площадь, га
Вышинское территориальное лесничество						
Вышинское	54	78	0.1090	54	78	0.1090
		79	0.0618		79	0.0618
		81	0.0152		81	0.0152
		82	0.0921		82	0.0921
	67	4	0.3423	67	4	0.3423
		5	0.1018		5	0.1018
		7	0.0081		7	0.0081
		8	0.4511		8	0.4511
		9	0.1567		9	0.1567
		10	0.051		10	0.051
		14	0.0041		14	0.0041
		15	0.0573		15	0.0573
	67	0.0326	67	0.0326		
	ИТОГО			ИТОГО	1.4831	

Лесной участок в кварталах № 54 (части выделов 78, 79, 81, 82), №67 (части выделов 4, 5, 7-10, 14, 15, 67) Вышинского участкового лесничества Вышинского территориального лесничества находится в аренде ООО «Вышинский деревообрабатывающий комбинат» на основании договора аренды 37/1 от 26.05.2020 года.

Лесной участок в кварталах № 54 (части выделов 78, 81, 82), №67 (части выделов 4, 7, 8, 9, 14, 15) Вышинского участкового лесничества Вышинского территориального лесничества имеет категорию особо защитных участков – участки лесов (шир. 1 км) вокруг сельских населенных пунктов и садовых товариществ.

В соответствии с Постановлением Правительства РФ № 897 от 18.05.2022 г. «Правила осуществления лесовосстановления или лесоразведения в случае, предусмотренном частью 4 статьи 63 Лесного кодекса Российской Федерации» на данном участке возможно провести мероприятие по лесовосстановлению или лесоразведению в случае образования вырубки, гари, пустошей, прогалин или естественного отпада насаждений, достигших возраста переспелости или усыхания вследствие болезни, согласно п.3 данного постановления.

Количественные и качественные характеристики лесного участка, проектируемого для изменения границ земель, на которых располагаются леса, выполняющие функции защиты природных и иных объектов (леса, расположенные в зеленых зонах), и отнесение к лесам, выполняющим функции защиты природных и иных объектов (леса, расположенные в защитных полосах лесов (леса, расположенные в границах полос отвода железных дорог и придорожных полос автомобильных дорог, установленных в соответствии с законодательством Российской Федерации о железнодорожном транспорте, законодательством об автомобильных дорогах и о дорожной деятельности)), в Ширингушском участковом лесничестве Вышинского территориального лесничества отражены в таблице 4.

Таблица 4

Количественные и качественные характеристики лесного участка Вышинского участкового лесничества, проектируемого для изменения границ земель, на которых располагаются леса, выполняющие функции защиты природных и иных объектов (леса, расположенные в зеленых зонах)

Наименование участкового лесничества	№ квартала	№ выдела	Площадь, га	Состав насаждения	Возраст, лет	Класс возраста	Бонитет	Полнота	Запас, куб,м на 1га	Запас, куб,м на выделе
Вышинское участковое лесничество	54	78	0.1090	9ДН1Б+ЛП	90	9	3	0,4	14	28
		79	0.0618	Линия электропередач	-	-	-	-	-	-
		81	0.0152	8Б2ОС	15	2	2	0,6	4	2
		82	0.0921	10ДН+Б	80	8	3	0,5	15	3
	67	4	0.3423	9ДН1ИВД	70	7	3	0,4	10	7
		5	0.1018	Линия электропередач	-	-	-	-	-	-
		7	0.0081	6Б2ОС2ЛП+ДН	15	2	2	0,4	2	-
		8	0.4511	6Б4ОС	65	7	1	0,7	28	154
		9	0.1567	Лесные культуры 9С1Б	64	4	1А	0,7	34	24
		10	0.051	7Б3ОС	65	7	1	0,6	21	11
		14	0.0041	Поляна для отдыха	-	-	-	-	-	-
		15	0.0573	6Б4ОС	65	7	1	0,7	28	269
		67	0.0326	Просека квартальная	-	-	-	-	-	-
		Итого лесных земель			1.2828					
Итого нелесных земель			0.2003							
Всего			1.4831							

От общей площади лесного участка на долю лесных земель приходится 87 % территории, на долю нелесных земель – 13 %.

Основными лесообразующими породами на проектируемом лесном участке являются береза и дуб низкоствольный.

Преобладающей по запасу и по площади является группа спелых насаждений березы.

Общий запас древесины березы на проектируемом лесном участке – 27 м³. Средний возраст насаждений на проектируемом лесном участке – 67 лет.

Рассматривая распределение насаждений по классам бонитета, можно отметить, что преобладают насаждения 2 класса бонитета.

Преобладающей полнотой в лесных массивах является полнота 0,6.

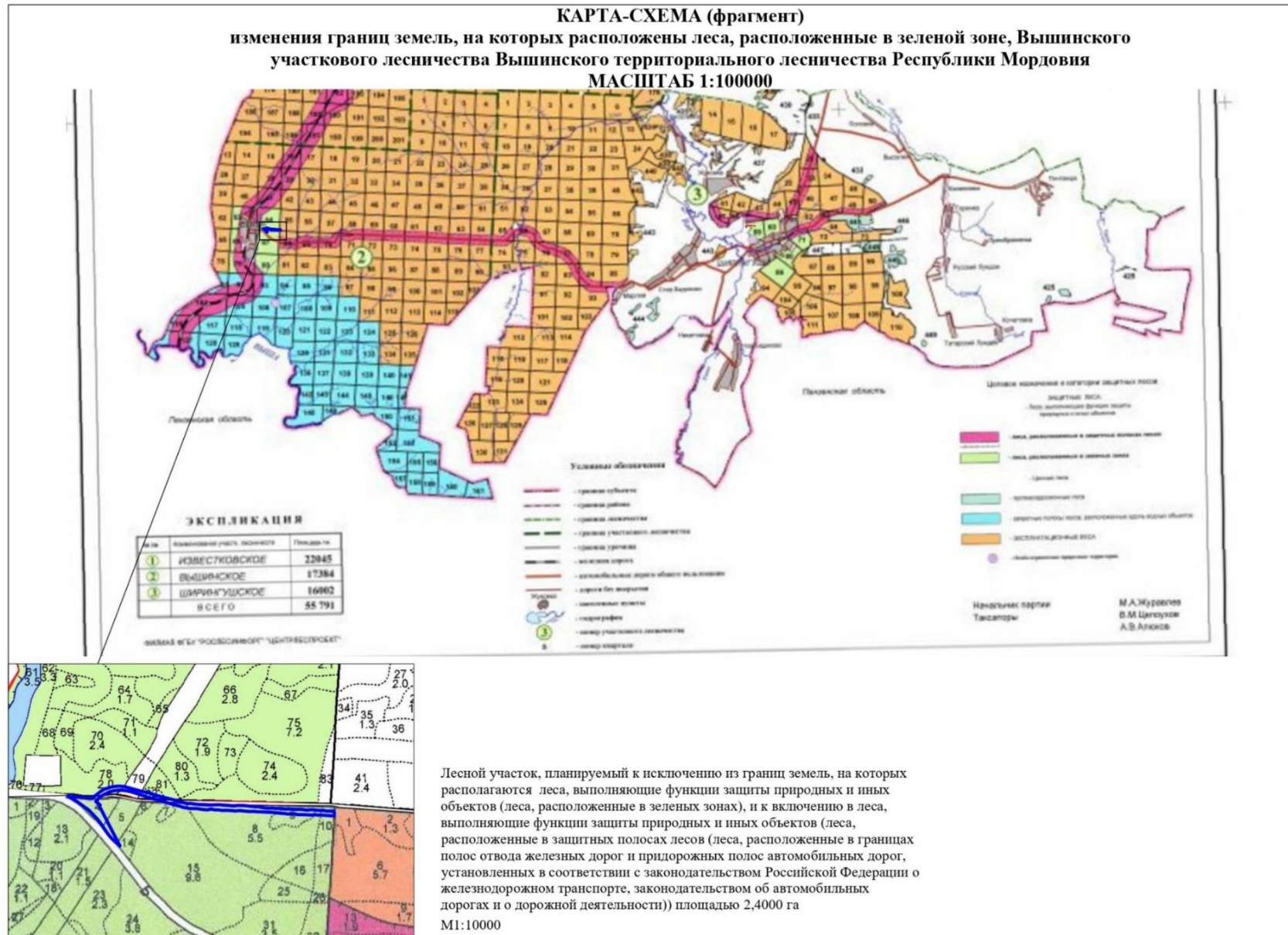
Средний состав насаждений – 5ДН3Б2ОС+ИВ.

С учетом требований Положения по площади лесного участка уменьшение площади и изменение местоположения защитных лесов проектом не предусмотрено. Данный проект отвечает требованиям существующего разделения лесов Республики Мордовия по целевому назначению, категориям защитных лесов и оснований их установления.

Сведения о кадастровом учете (выписка из государственного кадастра недвижимости с кадастровым номером 13:08:000000:7) приведены в приложении 2.

Территориальное размещение испрашиваемого лесного участка, с указанием участкового лесничества, категорий защитных лесов, а также местоположение проектируемого лесного участка с указанием границ кварталов показаны на рис. 2

Рис.2. Территориальное размещение испрашиваемого лесного участка



3. Сведения о границах населенных пунктов и муниципальных образований, на территории которых проектируется изменение границ земель, на которых располагаются леса, выполняющие функции защиты природных и иных объектов (леса, расположенные в зеленых зонах)

Изменение границ земель, на которых располагаются леса, выполняющие функции защиты природных и иных объектов (леса, расположенные в зеленых зонах), проектируется в юго-западной части Республики Мордовия на территории Zubovo-Полянского муниципального района.

Текстовое и графическое описание границ Zubovo-Полянского муниципального района Республики Мордовия содержится в Законе Республики Мордовия от 7 февраля 2005 г. № 12-З «Об установлении границ муниципальных образований Zubovo-Полянского муниципального района Республики Мордовия, Zubovo-Полянского муниципального района Республики Мордовия и наделении их статусом сельского поселения, городского поселения и муниципального района» (с изменениями, внесенными законами Республики Мордовия от 20 мая 2008 г. № 47-З, от 12 марта 2010 г. № 27-З, от 25 мая 2012 г. № 37-З, от 17 мая 2018 г. № 40-З, от 24 апреля 2019 г. № 25-З, от 16 марта 2021 г. № 10-З).

4. Характеристика лесного участка, проектируемого для включения в границы земель, на которых располагаются леса, выполняющие функции защиты природных и иных объектов (леса, расположенные в зеленых зонах)

Лесничество расположено в юго-западной части Республики Мордовия, на территории Zubovo-Полянского муниципального района. Лесничество на западе граничит с Рязанской областью, на юге с Пензенской областью, на севере с Zubovским территориальным лесничеством. Наибольшая протяженность территории лесничества: с севера на юг – 41 км, с востока на запад – 62 км.

Контора лесничества находится в с. Выша в 60 км от районного центра Zubовой Поляны и связана с ним асфальтированной дорогой и в 337 км от столицы республики города Саранск.

Территория лесничества закреплена за государственным казенным учреждением Республики Мордовия «Вышинское территориальное лесничество».

Почтовый адрес: 431157, Республика Мордовия, Zubovo-Полянский район, с. Выша.

Общая площадь лесничества составляет 55 791 га, в него входят 3 участковых лесничеств:

- Вышинское – 17384 га;

- Известковское – 22405 га;
- Ширингушское – 16002 га.

Структура Вышинского территориального лесничества по данным лесохозяйственного регламента Вышинского территориального лесничества приведена в таблице 5.

Таблица 5

Структура лесничества

№ п.п.	Наименование участковых лесничеств	Административный район (муниципальное образование)	Общая площадь, га
1	2	3	4
1.	Вышинское	Зубово-Полянский муниципальный район	17384
		Итого:	17384
2.	Известковское	Зубово-Полянский муниципальный район	22405
		Итого:	22405
3.	Ширингушское	Зубово-Полянский муниципальный район	16002
		Итого:	16002
Всего по территориальному лесничеству		Зубово-Полянский муниципальный район	55 791
		Всего:	55 791

Из границ земель, на которых располагаются эксплуатационные леса, проектируется исключить часть лесного квартала № 58 (выделы 35 – 41) Ширингушского участкового лесничества, Вышинского территориального лесничества на площади 2,4000 га.

С учетом существующего отнесения лесов Вышинского территориального лесничества по целевому назначению к эксплуатационной категории леса представляется возможным компенсировать площадь исключаемого лесного участка включением в границы земель, на которых располагаются леса, выполняющие функции защиты природных и иных объектов (леса, расположенные в зеленых зонах), лесного участка, который расположен на территории Ширингушского участкового лесничества Вышинского территориального лесничества и в настоящее время отнесен к границам земель, на которых располагаются эксплуатационные леса.

В целях реализации п. 17 Правил изменения границ земель, на которых располагаются леса, указанные в пунктах 2 – 4 части 1 статьи 114 Лесного кодекса Российской Федерации, и определения функциональных зон в лесах, выполняющие функции защиты природных и иных объектов (леса, расположенные в зеленых зонах), утвержденным постановлением Правительства Российской Федерации от 21 декабря 2019 г. № 1755, были проанализированы общие площади, местоположение лесных кварталов Ширингушского участкового лесничества Вышинского территориального лесничества, а также количественные и качественные характеристики насаждений, произрастающих в них.

В результате проведенного сопоставительного анализа лесного участка, проектируемого для включения в границы земель, на которых располагаются леса, выполняющие функции защиты природных и иных объектов (леса, расположенные в зеленых зонах), в качестве оптимального варианта выбран лесной участок в квартале № 58 (выделы 35 – 41) Ширингушского участкового лесничества Вышинского территориального лесничества.

Характеристика лесного участка, предлагаемого к исключению из эксплуатационных лесов, приводится в информации государственного лесного реестра о лесном участке в приложении 1.

Ведомость кварталов и выделов, предлагаемых для изменения категории лесов, на которых располагаются эксплуатационные леса, в Вышинском территориальном лесничестве приведена в таблице 6, расположение и границы лесного участка показаны на схеме.

Таблица 6

Ведомость кварталов и выделов, проектируемых для изменения категории эксплуатационных лесов

Наименование участкового лесничества	Из эксплуатационных лесов			В леса, выполняющие функции защиты природных и иных объектов (леса, расположенные в зеленых зонах)		
	№ квартала	№ выдела	площадь, га	№ квартала	№ выдела	площадь, га
Вышинское территориальное лесничество						
Ширингушское	58	35	0,5000	58	35	0,5000
		36	0,4000		36	0,4000
		37	0,1000		37	0,1000
		38	0,6000		38	0,6000
		39	0,2000		39	0,2000
		40	0,4000		40	0,4000
		41	0,2000		41	0,2000
	Итого		2,4000		Итого	

Лесной квартал № 58 (выдела 35-41) Ширингушского участкового лесничества Вышинского территориального лесничества находится вблизи населенного пункта село Ширингуши, вокруг которого будут располагаться леса, выполняющие функции защиты природных и иных объектов (леса, расположенные в зеленых зонах). Развитая дорожная сеть и обеспеченность населения транспортом делает доступным для рекреационной цели лесной участок вблизи данного населенного пункта не только для местного населения.

Лесной участок в лесном квартале № 58 (выдела 40, 41) Ширингушского участкового лесничества Вышинского территориального лесничества находится в аренде ООО «Вышинский деревообрабатывающий комбинат» по договору аренды 42/1 от 2 октября 2020 года.

Лесной участок в лесном квартале № 58 (выдела 40, 41) Ширингушского участкового лесничества Вышинского территориального лесничества имеет категорию особо защитных участков – участки лесов (шир. 1 км) вокруг сельских населенных пунктов и садовых товариществ.

Проектирование данного лесного участка для включения в границы земель, на которых располагаются леса, выполняющие функции защиты природных и иных объектов (леса, расположенные в зеленых зонах) вблизи населенного пункта, является логичным и отвечающим требованиям постановления Правительства Российской Федерации от 21 декабря 2019 г. № 1755.

В состав компенсационного участка включаются лесные массивы, площадь которых не меньше площади лесного участка, исключаемого из лесов, выполняющие функции защиты природных и иных объектов (леса, расположенные в зеленых зонах), что также соответствует требованиям вышеупомянутого нормативного правового акта, и не приведет к уменьшению площади лесов, выполняющие функции защиты природных и иных объектов (леса, расположенные в зеленых зонах) на территории Республики Мордовия. Компенсационный лесной участок сформирован в границах лесного квартала, что соответствует требованиям, установленным Лесным кодексом Российской Федерации к проектной документации, подготовка которой осуществляется в рамках проектирования лесного участка.

Расположение лесного участка в границах защитных лесов предполагает отнесение к выделенным функциональным зонам, которые устанавливаются в целях дифференциации режима использования, охраны, защиты и воспроизводства лесов, выполняющие функции защиты природных и иных объектов (леса, расположенные в зеленых зонах). Правилами изменения границ земель, на которых располагаются леса, указанные в пунктах 2 – 4 части 1 статьи 114 Лесного кодекса Российской Федерации, и определения функциональных зон в лесах, выполняющие функции защиты природных и иных объектов (леса, расположенные в зеленых зонах), утвержденными постановлением Правительства Российской Федерации от 21 декабря 2019 г. №1755, определено, что установление функциональных зон в лесах, выполняющие функции защиты природных и иных объектов (леса, расположенные в зеленых зонах) осуществляется органом государственной власти субъекта Российской Федерации.

Количественные и качественные характеристики лесного участка, проектируемого для включения в границы земель, на которых расположены леса, выполняющие функции защиты природных и иных объектов (леса, расположенные в зеленых зонах), приведены в таблице 7.

Количественные и качественные характеристики лесного участка, проектируемого для включения в границы земель, на которых расположены леса, выполняющие функции защиты природных и иных объектов (леса, расположенные в зеленых зонах)

Наименование участкового лесничества	№ квартала	№ выдела	Площадь, га	Состав насаждения	Возраст, лет	Класс возраста	Бонитет	Полнота	Запас, куб.м на 1га	Запас, куб.м на выделе
Ширингушко еучастковое лесничество	58	35	0,5000	5ОЛЧ2Б2ЛП 1Д Н+ОС+ОЛЧ	65	7	2	0,5	21	11
		36	0,4000	ЛК 9С1Б	21	2	1	0,7	8	3
		37	0,1000	ЛК 9С1Б	21	2	1	0,7	8	1
		38	0,6000	5БЗЛП2С	15	2	1	0,5	4	2
		39	0,2000	ЛК 10С	34	2	1	0,7	16	3
		40	0,4000	ЛК 10С	34	2	1	0,7	16	6
		41	0,2000	ЛК 5СЗБ1ЛП1 Д	37	2	2	0,6	15	3
Итого лесных земель			2,4000							
Итого нелесных земель			-							
Всего			2,4000							

От общей площади лесного участка на долю лесных земель приходится 100%.

Основными лесообразующими породами на лесном участке являются сосна, ольха черная и береза.

Преобладающей по запасу и по площади является группа молодых насаждений сосны в виде лесных культур.

Общий запас древесины на проектируемом лесном участке – 29 м³. Средний возраст насаждений на проектируемом лесном участке – 33 года. Рассматривая распределение насаждений по классам бонитета, можно отметить, что преобладают насаждения 1 класса бонитета.

Преобладающей полнотой в лесных массивах является полнота 0,6.

Средний состав насаждений – 5С4ОЛЧ1Б+ЛП+Д+ОС.

Компенсационный участок образует живописный лесной массив с хорошей транспортной доступностью и благоприятными санитарно-гигиеническими условиями, которые относительно удалены от источников загрязнения, при этом атмосфера, почвы, поверхностные и грунтовые воды полностью сохраняют условия естественной очистки.

Исходя из количественных, качественных и иных характеристик

лесного участка в квартале № 58 (выдела 35-41) Ширингушского участкового лесничества Вышинского территориального лесничества следует, что насаждения, которые произрастают на лесном участке, включаемого в границы земель, на которых расположены леса, выполняющие функции защиты природных и иных объектов (леса, расположенные в зеленых зонах), обладают не менее ценными, с точки зрения рекреационного использования качествами, что и насаждения, расположенные на испрашиваемом лесном участке.

В соответствии с частью 4 статьи 12 Лесного кодекса Российской Федерации защитные леса подлежат освоению в целях сохранения средообразующих, водоохранных, защитных, санитарно-гигиенических, оздоровительных и иных полезных функций лесов с одновременным использованием лесов при условии, если это использование совместимо с целевым назначением защитных лесов и выполняемыми ими полезными функциями.

Лесной участок в квартале № 58 (выдела 35-41) Ширингушского участкового лесничества Вышинского территориального лесничества общей площадью 2,4000 га, включаемый в границы земель, на которых расположены леса, выполняющие функции защиты природных и иных объектов (леса, расположенные в зеленых зонах), в полной мере компенсирует уменьшение площади лесов, расположенных в зеленых зонах на территории Вышинского участкового лесничества Вышинского территориального лесничества Республики Мордовия, связанное с исключением из границы земель, на которых расположены леса, выполняющие функции защиты природных и иных объектов (леса, расположенные в зеленых зонах) лесного участка, испрашиваемого в целях проектирования подъездных автомобильных дорог к существующим промежуточным радиорелейным станциям в составе объекта «Реконструкция системы связи газопроводов Уренгой-Ужгород. 1 этап. Реконструкция РРЛ. КС Починковская – КС Торбеевская – ПРС 74, включая стык с ООО «Газпром трансгаз Москва».

При этом лесной участок в кварталах № 54 (части выделов 78, 79, 81, 82), № 67 (части выделов 4, 5, 7-10, 14, 15, 67) Вышинского участкового лесничества Вышинского территориального лесничества будет относиться к лесам, выполняющим функции защиты природных и иных объектов (леса, расположенные в защитных полосах лесов (леса, расположенные в границах полос отвода железных дорог и придорожных полос автомобильных дорог, установленных в соответствии с законодательством Российской Федерации о железнодорожном транспорте, законодательством об автомобильных дорогах и о дорожной деятельности), что положительно скажется на размещении подъездных автомобильных дорог к существующим промежуточным радиорелейным станциям Республики Мордовия.

При проектировании границ и площади защитных лесов Республики Мордовия площадь лесов, выполняющие функции защиты природных и иных объектов (леса, расположенные в зеленых зонах), не уменьшается. Территориальное размещение и местоположение компенсационного лесного

участка с указанием участкового лесничества, категорий защитных лесов с указанием границ квартала показаны на

5. Проектирование защитных лесов на территории Вышинского территориального лесничества Республики Мордовия

Проектирование отнесения лесов к категории защитных лесов выполнено в соответствии с Лесным кодексом и Лесоустроительной инструкцией, утвержденной приказом Министерства природных ресурсов и экологии Российской Федерации от 5 августа 2022 г. № 510 «Об утверждении Лесоустроительной инструкции».

Проектирование отнесения лесов к категории лесов, выполняющих функции защиты природных и иных объектов (леса, расположенные в защитных полосах лесов (леса, расположенные в границах полос отвода железных дорог и придорожных полос автомобильных дорог, установленных в соответствии с законодательством Российской Федерации о железнодорожном транспорте, законодательством об автомобильных дорогах и о дорожной деятельности), осуществлено в отношении лесного участка, расположенного в части лесных кварталов № 54 (части выделов 78, 79, 81, 82), № 67 (части выделов 4, 5, 7 – 10, 14, 15, 67) Вышинского участкового лесничества Вышинского территориального лесничества, отнесенных к категории защитных лесов – леса, выполняющие функции защиты природных и иных объектов (леса, расположенные в зеленых зонах), на площади 1,4831 га на основании анализа состояния и использования лесов Ширингушского участкового лесничества Вышинского территориального лесничества Республики Мордовия, перспектив их освоения для государственных и муниципальных нужд, а также с учетом анализа оснований разделения лесов Республики Мордовия по выполняемым функциям.

В соответствии с п. 3 распоряжения Правительства Российской Федерации от 30 апреля 2022 г. № 1084-р «Об утверждении перечня объектов капитального строительства, не связанных с созданием лесной инфраструктуры, для защитных лесов, эксплуатационных лесов, резервных лесов» в эксплуатационных лесах в целях строительства, реконструкции, эксплуатации линейных объектов допускается строительство таких объектов, как дорога автомобильная.

Согласно лесохозяйственному регламенту Вышинского территориального лесничества лесной участок, исключаемый из границ земель, на которых располагаются леса, выполняющие функции защиты природных и иных объектов (леса, расположенные в зеленых зонах), не расположен на территориях государственных природных заповедников, национальных парков, природных парков, памятников природы, государственных природных заказников и на иных особо охраняемых природных территориях, поэтому не может быть отнесен к категории защитных лесов – леса, расположенные на особо охраняемых природных территориях.

Согласно лесохозяйственному регламенту Вышинского территориального лесничества, а также сведениям ЕГРН (приложение 2), лесной участок, исключаемый из границ земель, на которых располагаются

леса, выполняющие функции защиты природных и иных объектов (леса, расположенные в зеленых зонах), не расположен в границах водоохранных зон (поскольку вблизи него отсутствуют водные объекты), поэтому не может быть отнесен к категории защитных лесов – леса, расположенные в водоохранных зонах.

Лесной участок не планируется использовать в целях организации отдыха населения, сохранения санитарно-гигиенической, оздоровительной функций и эстетической ценности природных ландшафтов, так как на нем планируется размещение подъездных автомобильных дорог к существующим промежуточным радиорелейным станциям. В связи с этим лесной участок, исключаемый из границ земель, на которых располагаются леса, выполняющие функции защиты природных и иных объектов (леса, расположенные в зеленых зонах), не может быть отнесен к категории защитных лесов – леса, выполняющие функции защиты природных и иных объектов, леса, расположенные в лесопарковых и зеленых зонах.

По сведениям ЕГРН (приложение 2), лесной участок, исключаемый из границ земель, на которых располагаются леса, выполняющие функции защиты природных и иных объектов (леса, расположенные в зеленых зонах), находится за пределами земель населенных пунктов и относится к категории земель лесного фонда, поэтому не может быть отнесен к категории защитных лесов – городские леса.

После изменения границ земель, на которых располагаются леса, выполняющие функции защиты природных и иных объектов (леса, расположенные в зеленых зонах), исключаемый участок будет относиться к лесам, выполняющим функции защиты природных и иных объектов (леса, расположенные в защитных полосах лесов (леса, расположенные в границах полос отвода железных дорог и придорожных полос автомобильных дорог, установленных в соответствии с законодательством Российской Федерации о железнодорожном транспорте, законодательством об автомобильных дорогах и о дорожной деятельности), в соответствии с Федеральным законом от 8 ноября 2023 г. № 257-ФЗ «Об автомобильных дорогах и о дорожной деятельности в Российской Федерации и о внесении изменений в отдельные законодательные акты Российской Федерации».

Проектная документация подготовлена в целях разработки и согласования документации по планировке территории (приложение 3). После изменения целевого назначения лесного участка, исключаемого из границ земель, на которых располагаются леса, выполняющие функции защиты природных и иных объектов (леса, расположенные в зеленых зонах), планируется его предоставление в аренду ООО «Газпром Инвест».

Расположение лесного участка в границах земель, на которых расположены леса, выполняющие функции защиты природных и иных объектов (леса, расположенные в зеленых зонах), предполагает отнесение его к выделенным функциональным зонам, которые устанавливаются в целях

дифференциации режима использования, охраны, защиты и воспроизводства лесов в различных частях зеленых зоны.

В соответствии с п. 25 Правил изменения границ земель, на которых располагаются леса, указанные в пунктах 3 и 4 части 1 статьи 114 Лесного кодекса Российской Федерации, и определения функциональных зон в лесах, расположенных в лесопарковых зонах, утвержденных постановлением Правительства Российской Федерации от 21 декабря 2019 г. № 1755, в настоящей проектной документации не приводятся сведения об отнесении компенсационного лесного участка к какой либо функциональной зоне, так как в лесах, расположенных в зеленой зоне, которая имеет хорошо сложившиеся, устойчивые природные ландшафты, сформированную рекреационную инфраструктуру, функциональные зоны не требуются к выделению.

6. Законодательные и нормативные акты для проектирования

Основанием для проектирования защитных лесов Вышинского территориального лесничества по целевому назначению явились следующие нормативные акты.

Лесной кодекс Российской Федерации от 4 декабря 2006 г. № 200-ФЗ (в редакции федеральных законов).

Земельный кодекс Российской Федерации от 25 октября 2001 г. № 136-ФЗ (в редакции федеральных законов).

Водный кодекс Российской Федерации от 3 июня 2006 г. № 74-ФЗ (в редакции федеральных законов).

Федеральный закон от 4 декабря 2006 г. № 201-ФЗ «О введении в действие Лесного кодекса Российской Федерации» (в редакции федеральных законов).

Федеральный закон от 14 марта 1995 г. № 33-ФЗ «Об особо охраняемых природных территориях» (в редакции федеральных законов).

Постановление Правительства Российской Федерации от 21 декабря 2019 г. № 1755 «Об утверждении Правил изменения границ земель, на которых располагаются леса, указанные в пунктах 3 и 4 части 1 статьи 114 Лесного кодекса Российской Федерации, и определения функциональных зон в лесах, расположенных в лесопарковых зонах».

Распоряжения Правительства Российской Федерации от 30 апреля 2022 г. № 1084-р «Об утверждении перечня объектов капитального строительства, не связанных с созданием лесной инфраструктуры, для защитных лесов, эксплуатационных лесов, резервных лесов».

Приказ Министерства природных ресурсов и экологии Российской Федерации от 18 августа 2014 г. № 367 «Об утверждении Перечня лесорастительных зон Российской Федерации и Перечня лесных районов Российской Федерации».

Приказ Министерства природных ресурсов и экологии Российской Федерации от 5 августа 2022 г. № 510 «Обутверждении Лесостроительной инструкции».

Постановление Правительства Российской Федерации от 18 мая 2022 г. № 897 «Правила осуществления лесовосстановления или лесоразведения в случае, предусмотренном частью 4 статьи 63 Лесного кодекса Российской Федерации».

Приложение 1
к Проектной документации
по изменению границ земель, на которых располагаются леса, указанные в
пунктах 3 и 4 части 1 статьи 114 лесного кодекса Российской Федерации
Вышинского территориального лесничества Министерства лесного,
охотничьего хозяйства и природопользования Республики Мордовия

ВЫПИСКА
из государственного лесного реестра

Информация о лесном участке

Номер государственного учета в лесном реестре 70-2008-06
Кадастровый номер (при наличии) 13:08:0000000:408
Предыдущий кадастровый (условный) номер _____

ЛЕСНОЙ УЧАСТОК

Адрес (местоположение) Республика Мордовия, Zubovo-Полянский муниципальный район, Вышинское территориальное лесничество, Вышинское участковое лесничество, кв. 54, ч. выд. 78, 79, 81, 82; кв. 67, ч. выд. 4, 5, 7, 8, 9, 10, 14, 15, 67.

(указывается субъект Российской Федерации, муниципальное образование, лесничество или лесопарк, квартал и (или) выдел)

Наименование юридического лица, фамилия, имя, отчество физического лица, местонахождение (регистрация) правообладателя _____

Назначение лесного участка (вид (ы) использования)

Заготовка древесины; заготовка живицы; заготовка и сбор недревесных лесных ресурсов; заготовка пищевых лесных ресурсов и сбор лекарственных растений; осуществление видов деятельности в сфере охотничьего хозяйства (для части кв. 54, 67); ведение сельского хозяйства (кроме пчеловодства и сенокосения) (для части кв. 54, 67); ведение сельского хозяйства (сенокосение и пчеловодство); осуществление научно-исследовательской деятельности, образовательной деятельности; осуществление рекреационной деятельности; создание лесных плантаций и их эксплуатация; выращивание лесных плодовых, ягодных, декоративных растений, лекарственных растений; выращивание посадочного материала лесных растений (сеянцев, саженцев); осуществление геологического изучения недр; разведка и добыча полезных ископаемых (для части кв. 54, 67); строительство и эксплуатация водохранилищ и иных искусственных водных объектов, а также гидротехнических сооружений, морских портов, морских терминалов, речных портов, причалов; строительство, реконструкция, эксплуатация линейных объектов; осуществление религиозной деятельности; выполнение изыскательных работ.

Документы – основания пользования лесным участком Аренда: 37/1 26.05.2020

ООО "Вышинский деревообрабатывающий комбинат" (кв. 54, 67).

(договор аренды лесного участка, постоянное (бессрочное) пользование лесным участком, договор безвозмездного срочного пользования лесным участком, реквизиция договора, срок пользования)

Особые отметки Категория земель – земли лесного фонда. Защитные леса, категория защитности – леса, выполняющие функции защиты природных и иных объектов; подкатегория защитности – леса, расположенные в зеленых зонах. ОЗУ: участки лесов (шир. 1 км) вокруг сельских населенных пунктов и садовых товариществ (кв. 54, выд. 78, 81, 82; кв. 67, выд. 4, 7, 8, 9, 14, 15).

Площадь – 1,4831 га

Лесистость района – Zubovo-Полянский муниципальный район – 60,6%

Заверено:

Первый заместитель Министра
лесного, охотничьего хозяйства
и природопользования Республики Мордовия

Врио начальника отдела ведения
государственного лесного реестра

«9» октября 2023 г.



И.В. Новиков

И.А. Королев

Участковое лесничество Вышинское			Категория защитности										ЛЕСА, РАСПОЛОЖЕННЫЕ В ЗЕЛЕННЫХ ЗОНАХ							Квартал 67			
№	Площадь	Состав. Подрост, по: Я: Вы: Эле-: Воз: Вы: Ди: Кл: Гр: Бо: Тип	Полн:	Запас сырой раст.	Кл:	Запас на выделе, дес. М3	М3	Леса	Сумм:	на:	общий:	в т.ч.:	по:	то:	стоя:	дин:	ные:	дер.	общий:	лик:	мероприятия	Хозяйственные:	
1	2	3	4	5	6	7	8	9	10	11	12	13	14	15	16	17	18	19	20	21	22	23	24

14	,3	ПОЛЯНА ДЛЯ ОТДЫХА УЧ-КИ ЛЕСА ВОКР НАСЕЛ. ПУНКТОВ ОЗУ: ДРУГИЕ ОСОБО ЗАЩИТНЫЕ УЧАСТКИ																					
15	9,6	6Б4ОС 1 27 Б ОС 65 27 26 7 3 1 28 30 СЛ С2 0,7 28 269 161 2 108 4 29 УБОРКА ЗАХЛАМ																					
67	,8	ПРОСЕКИ КВАРТАЛЬНЫЕ ширина 4,0 м, протяженность 2,1 км, ЧИСТАЯ																					

Первый заместитель Министра
лесного, охотничьего хозяйства
и природопользования Республики Мордовия

Врио начальника отдела ведения
государственного лесного реестра

« 9 » октября 2023 г.



И.В. Новиков

И.А. Королев

КАРТА-СХЕМА РАСПОЛОЖЕНИЯ И ГРАНИЦЫ ЛЕСНОГО УЧАСТКА

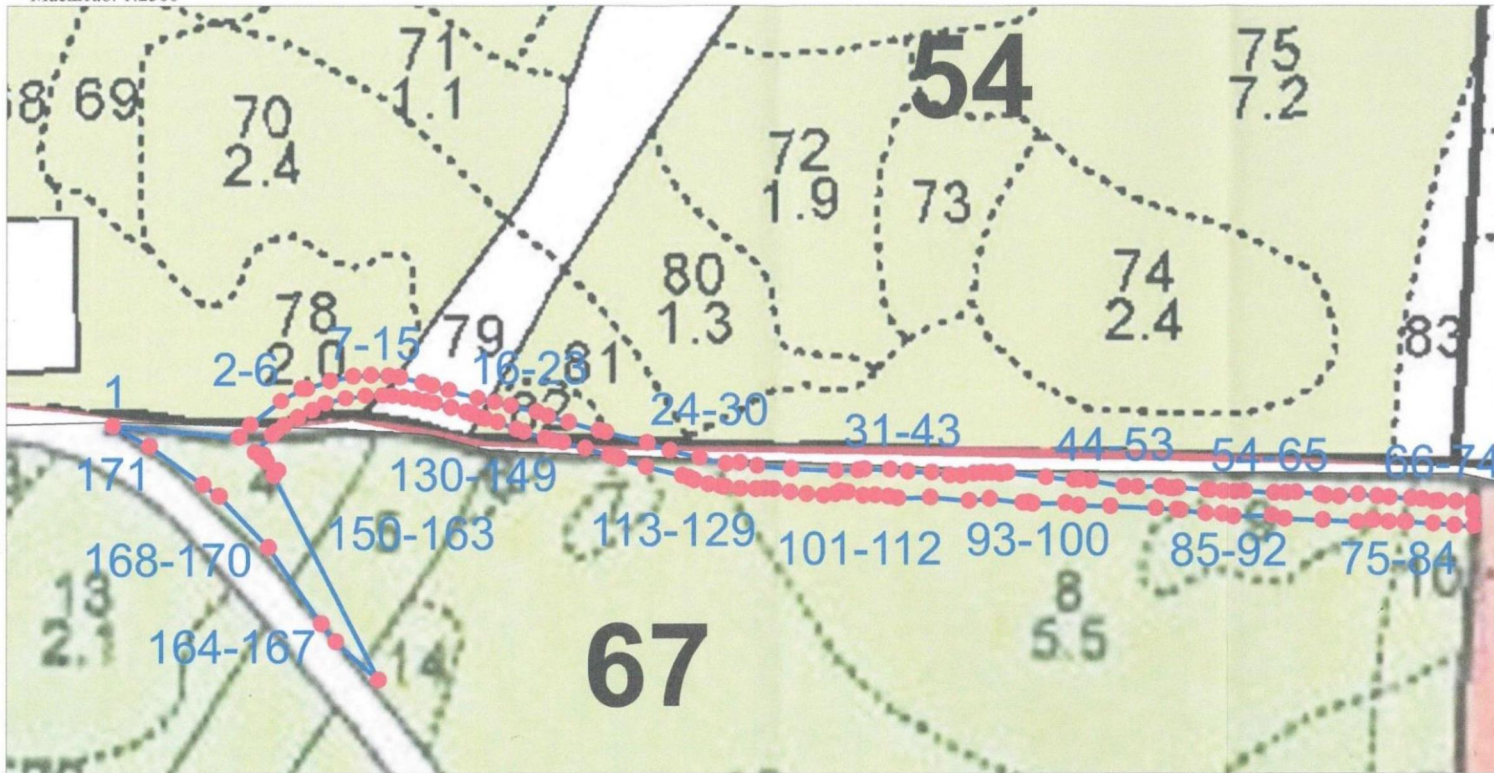
Адрес (местоположение): Республика Мордовия, Зубово-Полянский муниципальный район, Вышинское территориальное лесничество,
Вышинское участковое лесничество, кв. 54, ч. выд. 78, 79, 81, 82; кв. 67, ч. выд. 4, 5, 7, 8, 9, 10, 14, 15, 67.

Вид разрешенного использования: согласно лесохозяйственного регламента






Площадь: 1,4831 га

Особые отметки: земли лесного фонда

Масштаб: 1:2500



Условные обозначения:

-  - граница лесных участков
-  - поворотная точка
-  - границы выделов
-  - границы кварталов
-  - ОЗУ

Заверено:

Первый заместитель Министра
лесного, охотничьего хозяйства
и природопользования Республики Мордовия

Врио начальника отдела ведения
государственного лесного реестра

«9» октября 2023 г.



И.В. Новиков

И.А. Королев

ВЫПИСКА
из государственного лесного реестра

Информация о лесном участке

Номер государственного учета в лесном реестре 72-2008-06
Кадастровый номер (при наличии) 13:08:0000000:7
Предыдущий кадастровый (условный) номер _____

ЛЕСНОЙ УЧАСТОК

Адрес (местоположение) Республика Мордовия, Зубово-Полянский муниципальный район, Вышинское территориальное лесничество, Ширингушское участковое лесничество, кв. 58, выд. 35, 36, 37, 38, 39, 40, 41.

(указывается субъект Российской Федерации, муниципальное образование, лесничество или лесопарк, квартал и (или) выдел)

Наименование юридического лица, фамилия, имя, отчество физического лица, местонахождение (регистрация) правообладателя _____

Назначение лесного участка (вид (ы) использования)

Заготовка древесины; заготовка живицы; заготовка и сбор недревесных лесных ресурсов; заготовка пищевых лесных ресурсов и сбор лекарственных растений; осуществление видов деятельности в сфере охотничьего хозяйства; ведение сельского хозяйства (кроме пчеловодства и сенокосения); ведение сельского хозяйства (сенокосение и пчеловодство); осуществление научно-исследовательской деятельности, образовательной деятельности; осуществление рекреационной деятельности; создание лесных плантаций и их эксплуатация; выращивание лесных плодовых, ягодных, декоративных растений, лекарственных растений; выращивание посадочного материала лесных растений (сеянцев, саженцев); осуществление геологического изучения недр; разведка и добыча полезных ископаемых; строительство и эксплуатация водохранилищ и иных искусственных водных объектов, а также гидротехнических сооружений, морских портов, морских терминалов, речных портов, причалов; строительство, реконструкция, эксплуатация линейных объектов; переработка древесины и иных лесных ресурсов (часть кв. 58); осуществление религиозной деятельности; выполнение изыскательных работ.

Документы – основания пользования лесным участком Аренда: 42/1 02.10.2020
ООО "Вышинский деревообрабатывающий комбинат".
(договор аренды лесного участка, постоянное (бессрочное) пользование лесным участком, договор безвозмездного срочного пользования лесным участком, реквизиты договора, срок пользования)

Особые отметки Категория земель – земли лесного фонда, эксплуатационные леса. ОЗУ: участки лесов (шир. 1 км) вокруг сельских населённых пунктов и садовых товариществ (кв. 58, выд. 40, 41).

Площадь – 2,4000 га

Лесистость района – Зубово-Полянский муниципальный район – 60,6%

Заверено:

Первый заместитель Министра
лесного, охотничьего хозяйства
и природопользования Республики Мордовия

Врио начальника отдела ведения
государственного лесного реестра

«9» октября 2023 г.



И.В. Новиков

И.А. Королев

Участковое лесничество Ширингушское			Категория защитности ЭКСПЛУАТАЦИОННЫЕ ЛЕСА													Квартал 58							
№	Пло- щадь	Состав. Подрост, по: длесок покров, поч: ва, рельеф, особенн: ости выдела. Отмет: ка о порослевом происх. Наимен. кат: ег. незалес. земель: Хар. лесных культур: Кадастров. оценка	Я-Вы- со-мент:	Эле- ра :со-ам:с	Воз- та :ет:во:во:те:	Ди:Кл:Гр:Бо:	ас:уп:	Тип	Полн:Запас сырораст.	ота : леса, дес. М3	ас:	Кл: Запас на выделе, дес. М3	с :су- :ре- :еди-:захламлен.	Хозяйственные									
1	2	3	4	5	6	7	8	9	10	11	12	13	14	15	16	17	18	19	20	21	22	23	24
		культуры-, состояние УДОВЛЕТВОРИТЕЛЬНОЕ УЧ-КИ ЛЕСА ВОКР НАСЕЛ. ПУНКТОВ, ОУ: ДРУГИЕ ОСОБО ЗАЩИТНЫЕ УЧАСТКИ																					

Первый заместитель Министра
лесного, охотничьего хозяйства
и природопользования Республики Мордовия

Врио начальника отдела ведения
государственного лесного реестра

« 9 » октября 2023 г.



И.В. Новиков

И.А. Королев

КАРТА-СХЕМА РАСПОЛОЖЕНИЯ И ГРАНИЦЫ ЛЕСНОГО УЧАСТКА

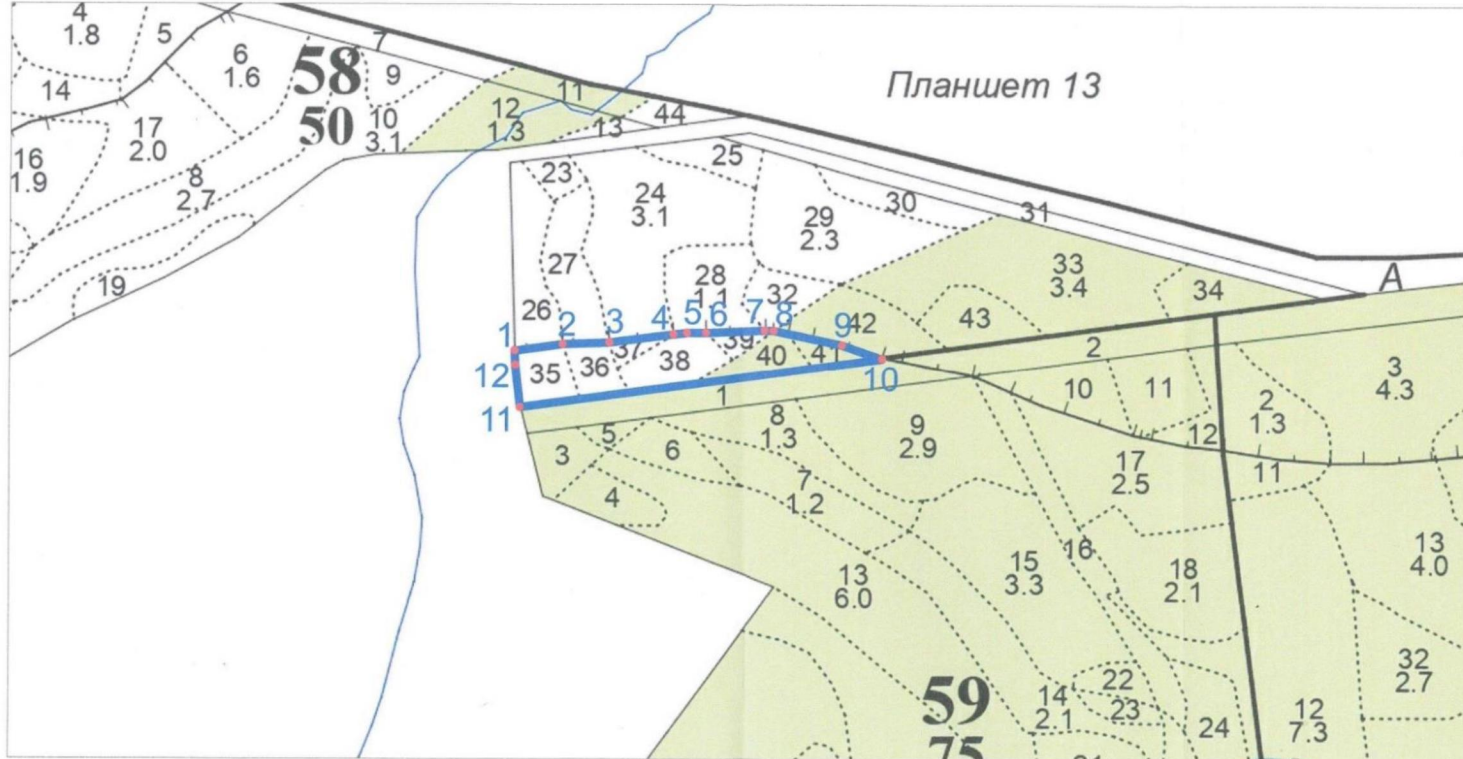
Адрес (местоположение): Республика Мордовия, Зубово-Полянский муниципальный район, Вышинское территориальное лесничество, Ширингушское участковое лесничество, кв. 58, выд. 35, 36, 37, 38, 39, 40, 41.

Вид разрешенного использования: согласно лесохозяйственного регламента






Площадь: 2,4000 га

Особые отметки: земли лесного фонда

Масштаб: 1:5000



Условные обозначения:

-  - граница лесного участка
-  - поворотная точка
-  - границы выделов
-  - границы кварталов
-  - ОЗУ

Заверено:

Первый заместитель Министра
лесного, охотничьего хозяйства
и природопользования Республики Мордовия

Врио начальника отдела ведения
государственного лесного реестра

«9» октября 2023 г.



И.В. Новиков

И.А. Королев

Приложение 2
к Проектной документации
по изменению границ земель, на которых располагаются леса, указанные в
пунктах 3 и 4 части 1 статьи 114 лесного кодекса Российской Федерации
**Вышинского территориального лесничества Министерства лесного,
охотничьего хозяйства и природопользования Республики Мордовия**

ФГИС ЕГРН

полное наименование органа регистрации прав

Раздел 1

Выписка из Единого государственного реестра недвижимости об объекте недвижимости
Сведения о характеристиках объекта недвижимости

На основании запроса от 06.12.2022 г., поступившего на рассмотрение 08.12.2022 г., сообщаем, что согласно записям Единого государственного реестра недвижимости:

Земельный участок			
(вид объекта недвижимости)			
Лист № ____ Раздела 1	Всего листов раздела 1 : ____	Всего разделов: ____	Всего листов выписки: ____
08.12.2022 № 99/2022/510815136			
Кадастровый номер:		13:08:0000000:408	
Номер кадастрового квартала:	13:08:0000000		
Дата присвоения кадастрового номера:	12.11.2019		
Ранее присвоенный государственный учетный номер:	данные отсутствуют		
Адрес:	Республика Мордовия, Zubovo-Полянский район, Вышинское территориальное лесничество, Вышинское участковое лесничество, квартала 13-21,26-34,39-47,52-60,65-73, 78-86,91-161		
Площадь:	128790000 +/- 198600 кв. м		
Кадастровая стоимость, руб.:	547667		
Кадастровые номера расположенных в пределах земельного участка объектов недвижимости:	данные отсутствуют		
Кадастровые номера объектов недвижимости, из которых образован объект недвижимости:	13:00:0000000:403		
Кадастровые номера образованных объектов недвижимости:	данные отсутствуют		
Сведения о включении объекта недвижимости в состав предприятия как имущественного комплекса:			
Государственный регистратор		ФГИС ЕГРН	
полное наименование должности	подпись	инициалы, фамилия	

М.П.

Выписка из Единого государственного реестра недвижимости об объекте недвижимости
Сведения о характеристиках объекта недвижимости

Земельный участок			
<small>(вид объекта недвижимости)</small>			
Лист № <u> </u> Раздела 1	Всего листов раздела 1 : <u> </u>	Всего разделов: <u> </u>	Всего листов выписки: <u> </u>
08.12.2022 № 99/2022/510815136			
Кадастровый номер:		13:08:0000000:408	

Категория земель:	Земли лесного фонда
Виды разрешенного использования:	Лесной участок, целевое назначение лесов - леса I и II группы
Сведения о кадастровом инженерере:	Крейнер Игорь Родионович №13-15-225
Сведения о лесах, водных объектах и об иных природных объектах, расположенных в пределах земельного участка:	данные отсутствуют
Сведения о том, что земельный участок полностью или частично расположен в границах зоны с особыми условиями использования территории или территории объекта культурного наследия	данные отсутствуют
Сведения о том, что земельный участок расположен в границах особой экономической зоны, территории опережающего социально-экономического развития, зоны территориального развития в Российской Федерации, игровой зоны:	данные отсутствуют
Сведения о том, что земельный участок расположен в границах особо охраняемой природной территории, охотничьих угодий, лесничеств, лесопарков:	данные отсутствуют
Сведения о результатах проведения государственного земельного надзора:	данные отсутствуют
Сведения о расположении земельного участка в границах территории, в отношении которой утвержден проект межевания территории:	данные отсутствуют

Государственный регистратор		ФГИС ЕГРН
полное наименование должности	подпись	инициалы, фамилия

М.П.

Выписка из Единого государственного реестра недвижимости об объекте недвижимости

Сведения о характеристиках объекта недвижимости

Земельный участок			
(вид объекта недвижимости)			
Лист № ___ Раздела 1	Всего листов раздела 1 : ___	Всего разделов: ___	Всего листов выписки: ___
08.12.2022 № 99/2022/510815136			
Кадастровый номер:		13:08:0000000:408	

Условный номер земельного участка:	данные отсутствуют
Сведения о принятии акта и (или) заключении договора, предусматривающих предоставление в соответствии с земельным законодательством исполнительным органом государственной власти или органом местного самоуправления находящегося в государственной или муниципальной собственности земельного участка для строительства наемного дома социального использования или наемного дома коммерческого использования:	данные отсутствуют
Сведения о том, что земельный участок или земельные участки образованы на основании решения об изъятии земельного участка и (или) расположенного на нем объекта недвижимости для государственных или муниципальных нужд:	данные отсутствуют
Сведения о том, что земельный участок образован из земель или земельного участка, государственная собственность на которые не разграничена:	данные отсутствуют
Сведения о наличии земельного спора о местоположении границ земельных участков:	данные отсутствуют
Статус записи об объекте недвижимости:	Сведения об объекте недвижимости имеют статус "актуальные"
Особые отметки:	Граница земельного участка не установлена в соответствии с требованиями земельного законодательства. Сведения о видах разрешенного использования имеют статус «Актуальные незасвидетельствованные». Право (ограничение права, обременение объекта недвижимости) зарегистрировано на данный объект недвижимости с видами разрешенного использования отсутствует. Сведения необходимые для заполнения раздела 3.1 отсутствуют. Сведения необходимые для заполнения раздела 3.2 отсутствуют.
Получатель выписки:	Зулитова Кристина Викторовна

Государственный регистратор		ФГИС ЕГРН
полное наименование должности	подпись	инициалы, фамилия

М.П.

Выписка из Единого государственного реестра недвижимости об объекте недвижимости
Сведения о зарегистрированных правах

Земельный участок		
<small>(вид объекта недвижимости)</small>		
Лист № ___ Раздела 2	Всего листов раздела 2 : ___	Всего разделов: ___
Всего листов выписки: ___		
08.12.2022 № 99/2022/510815136		
Кадастровый номер:		13:08:0000000:408
1. Правообладатель (правообладатели):	1.1.	Российская Федерация
2. Вид, номер и дата государственной регистрации права:	2.1.	Собственность, № 13:08:0000000:408-13/065/2019-1 от 12.11.2019
3. Ограничение прав и обременение объекта недвижимости:		не зарегистрировано
Государственный регистратор		ФГИС ЕГРН
полное наименование должности	подпись	инициалы, фамилия

М.П.

Земельный участок			
(вид объекта недвижимости)			
Лист № <u> </u> Раздела 2	Всего листов раздела 2 : <u> </u>	Всего разделов: <u> </u>	Всего листов выписки: <u> </u>
08.12.2022 № 99/2022/510815136			
Кадастровый номер:		13:08:0000000:408	

1.	Правообладатель (правообладатели):	1.2.	данные о правообладателе отсутствуют
2.	Вид, номер и дата государственной регистрации права:	2.2.	не зарегистрировано
3.	Ограничение прав и обременение объекта недвижимости:		
	3.2.1.	вид:	Аренда (в том числе, субаренда)
		дата государственной регистрации:	25.06.2020
		номер государственной регистрации:	13:08:0000000:408-13/035/2020-2
		срок, на который установлено ограничение прав и обременение объекта недвижимости:	10 лет
	лицо, в пользу которого установлено ограничение прав и обременение объекта недвижимости:	Общество с ограниченной ответственностью "Вышинский деревообрабатывающий комбинат", ИНН: 1326194787	
	основание государственной регистрации:	'Договор аренды лесного участка ' №37/1 от 26.05.2020	
4.	Договоры участия в долевом строительстве:	данные отсутствуют	
5.	Заявленные в судебном порядке права требования:	данные отсутствуют	
6.	Сведения о возражении в отношении зарегистрированного права:	данные отсутствуют	
7.	Сведения о наличии решения об изъятии объекта недвижимости для государственных и муниципальных нужд:	данные отсутствуют	
8.	Сведения о невозможности государственной регистрации без личного участия правообладателя или его законного представителя:		
9.	Правопритязания и сведения о наличии поступивших, но не рассмотренных заявлений о проведении государственной регистрации права (перехода, прекращения права), ограничения права или обременения объекта недвижимости, сделки в отношении объекта недвижимости:	данные отсутствуют	
10.	Сведения об осуществлении государственной регистрации сделки, права, ограничения права без необходимого в силу закона согласия третьего лица, органа:	данные отсутствуют	
11.	Сведения о невозможности государственной регистрации перехода, прекращения, ограничения права на земельный участок из земель сельскохозяйственного назначения:		

Государственный регистратор		ФГИС ЕГРН
полное наименование должности	подпись	инициалы, фамилия

М.П.

Выписка из Единого государственного реестра недвижимости об объекте недвижимости

Сведения о характеристиках объекта недвижимости

На основании запроса от 19.09.2017 г., поступившего на рассмотрение 19.09.2017 г., сообщаем, что согласно записям Единого государственного реестра недвижимости:

Земельный участок			
(вид объекта недвижимости)			
Лист № ____ Раздела 1	Всего листов раздела 1 : ____	Всего разделов: ____	Всего листов выписки: ____
19.09.2017 № 99/2017/28519470			
Кадастровый номер:		13:08:0000000:7	

Номер кадастрового квартала:	13:08:0000000
Дата присвоения кадастрового номера:	25.11.2003
Ранее присвоенный государственный учетный номер:	Условный номер: 13:08:249/2003:68
Адрес:	установлено относительно ориентира, расположенного в границах участка. Почтовый адрес ориентира: Республика Мордовия, Зубово-Полянский район
Площадь:	52480000 +/- 126775 кв. м
Кадастровая стоимость, руб.:	98662400
Кадастровые номера расположенных в пределах земельного участка объектов недвижимости:	13:08:0000000:251
Кадастровые номера объектов недвижимости, из которых образован объект недвижимости:	данные отсутствуют
Кадастровые номера образованных объектов недвижимости:	данные отсутствуют
Сведения о включении объекта недвижимости в состав предприятия как имущественного комплекса:	

Государственный регистратор		ФГИС ЕГРН
полное наименование должности	подпись	инициалы, фамилия

М.П.

Выписка из Единого государственного реестра недвижимости об объекте недвижимости
Сведения о характеристиках объекта недвижимости

Земельный участок			
<small>(вид объекта недвижимости)</small>			
Лист № ____ Раздела 1	Всего листов раздела 1 : ____	Всего разделов: ____	Всего листов выписки: ____
19.09.2017 № 99/2017/28519470			
Кадастровый номер:		13:08:000000:7	

Условный номер земельного участка:	данные отсутствуют
Сведения о принятии акта и (или) заключении договора, предусматривающих предоставление в соответствии с земельным законодательством исполнительным органом государственной власти или органом местного самоуправления находящегося в государственной или муниципальной собственности земельного участка для строительства наемного дома социального использования или наемного дома коммерческого использования:	данные отсутствуют
Сведения о том, что земельный участок или земельные участки образованы на основании решения об изъятии земельного участка и (или) расположенного на нем объекта недвижимости для государственных или муниципальных нужд:	данные отсутствуют
Сведения о том, что земельный участок образован из земель или земельного участка, государственная собственность на которые не разграничена:	данные отсутствуют
Сведения о наличии земельного спора о местоположении границ земельных участков:	данные отсутствуют
Статус записи об объекте недвижимости:	Сведения об объекте недвижимости имеют статус "актуальные, ранее учтенные"
Особые отметки:	Граница земельного участка состоит из 8 контуров. Сведения необходимые для заполнения раздела 3.1 отсутствуют.
Получатель выписки:	Сгоннова Елена Юрьевна

Государственный регистратор		ФГИС ЕГРН
полное наименование должности	подпись	инициалы, фамилия

М.П.

Выписка из Единого государственного реестра недвижимости об объекте недвижимости
Сведения о зарегистрированных правах

Земельный участок	
<small>(вид объекта недвижимости)</small>	
Лист № ____ Раздела <u>2</u>	Всего листов раздела <u>2</u> : ____
Всего разделов: ____	
Всего листов выписки: ____	
19.09.2017 № 99/2017/28519470	
Кадастровый номер:	13:08:000000:7
1. Правообладатель (правообладатели):	1.1. Российская Федерация
2. Вид, номер и дата государственной регистрации права:	2.1. Собственность, № 13-1/23-249/2003-68 от 25.11.2003
Ограничение прав и обременение объекта недвижимости:	
3. 3.1.1. вид:	Аренда, Республика Мордовия, Zubovo-Polyanskiy rayon, usl.№ 13:08:249/2003-68, Часть лесного участка Шпрингушского лесничества Вышинского территориального лесничества, категория земель: земли лесного фонда, защитные и эксплуатационные леса, общая площадь 5172 га
дата государственной регистрации:	19.12.2009
номер государственной регистрации:	13-13-02/072/2009-216
срок, на который установлено ограничение прав и обременение объекта недвижимости:	с 25.09.2009 по 25.09.2019
лицо, в пользу которого установлено ограничение прав и обременение объекта недвижимости:	Общество с ограниченной ответственностью "Вышинский деревоперерабатывающий комбинат", ИНН: 1308083202
основание государственной регистрации:	Договор аренды лесного участка от 25.09.2009 №15/1; Договор аренды лесного участка от 25.09.2009 №15/1, дата регистрации 19.12.2009, №13-13-02/072/2009-216
4. Договоры участия в долевом строительстве:	данные отсутствуют
5. Заявленные в судебном порядке права требования:	данные отсутствуют
6. Сведения о возражении в отношении зарегистрированного права:	данные отсутствуют
7. Сведения о наличии решения об изъятии объекта недвижимости для государственных и муниципальных нужд:	данные отсутствуют
8. Сведения о невозможности государственной регистрации без личного участия правообладателя или его законного представителя:	
9. Правоприязания и сведения о наличии поступивших, но не рассмотренных заявлений о проведении государственной регистрации права (перехода, прекращения права), ограничения права или обременения объекта недвижимости, сделки в отношении объекта недвижимости:	данные отсутствуют
10. Сведения об осуществлении государственной регистрации сделки, права, ограничения права без необходимого в силу закона согласия третьего лица, органа:	данные отсутствуют
11. Сведения о невозможности государственной регистрации перехода, прекращения, ограничения права на земельный участок из земель	

сельскохозяйственного назначения:

Государственный регистратор		ФГИС ЕГРН
полное наименование должности	подпись	инициалы, фамилия

М.П.

Приложение 3
к Проектной документации

по изменению границ земель, на которых располагаются леса, указанные в пунктах 3 и 4 части 1 статьи 114 лесного кодекса Российской Федерации
Вышинского территориального лесничества Министерства лесного, охотничьего хозяйства и природопользования Республики Мордовия



Общество с ограниченной ответственностью
«Газпром проектирование»

Заказчик – ПАО «Газпром»
(Агент – ООО «Газпром инвест»)

ДОКУМЕНТАЦИЯ ПО ПЛАНИРОВКЕ ТЕРРИТОРИИ
Проект планировки и межевания территории

**Реконструкция системы связи газопроводов Уренгой – Ужгород.
1 этап. Реконструкция РРЛ. КС Починковская – КС Торбеевская –
ПРС74, включая стык с ООО «Газпром трансгаз Москва»**

ТОМ 5

**Проект межевания территории.
Графическая часть**

Изнв. № подл.
Подпись и дата
Взам. инв. №

Главный инженер
Нижегородского филиала

Главный инженер проекта

*Заместитель директора
филиала по передаче
проектной документации*



Д.Г. Репин

А.А. Могонов

2022

А.А. Могонов

УТВЕРЖДАЮ:

Генеральный директор
ООО «ИИИИ ЭТ
«ЭНЕРГОТРАСПРОЕКТ»

С.В. Мионов

2023 г.



ДОКУМЕНТАЦИЯ ПО ПЛАНИРОВКЕ ТЕРРИТОРИИ
Проект планировки и межевания территории

**Реконструкция системы связи газопроводов Уренгой – Ужгород.
1 этап. Реконструкция РРЛ. КС Починковская – КС Торбеевская –
ПРС74, включая стык с ООО «Газпром трансгаз Москва»**

(Договор № ЕДЗ/0687.001.001.2020/0003)

ТОМ 5

**Проект межевания территории.
Графическая часть**

0687.001.П.1/0.0003–П33.5

Изм.	№ док.	Подп.	Дата

ДОКУМЕНТАЦИЯ ПО ПЛАНИРОВКЕ ТЕРРИТОРИИ
Проект планировки и межевания территории

**Реконструкция системы связи газопроводов Уренгой – Ужгород.
1 этап. Реконструкция РРЛ. КС Починковская – КС Торбеевская –
ПРС74, включая стык с ООО «Газпром трансгаз Москва»**

ТОМ 5

**Проект межевания территории.
Графическая часть**



0687.001.П.1/0.0003–ПЗ3.5

ИП Ехилевская Н.В.



Н.В. Ехилевская

Список исполнителей

Руководитель проектов ООО «НИПИИ Энерготранспроjekt» (инженерные изыскания)	 _____	Н.Н. Сметанин
И.П. Ехилевская Н.В.	 _____	Н.В. Ехилевская

Список участников работ

Ехилевская Н.В. – разработка документации по планировке территории

Содержание		
Обозначение	Наименование	Примечание
0687.001.П.1/0.0003–ПЗ3.5-С	Содержание тома 5	6
0687.001.П.1/0.0003–ПЗ3.5-СД	Состав документации по планировке территории	7
0687.001.П.1/0.0003–ПЗ3.5-ВКМ	Ведомость картографических материалов	8
	Лист регистрации изменений	9
0687.001.П.1/0.0003–ПЗ3.5-1	Чертеж межевания территории М 1:5000	10-21

Состав документации по планировке территории

Номер тома	Обозначение	Наименование документа	Примечания
Том 1	0687.001.П.1/0.0003–ПЗ3.1	Проект планировки территории. Графическая часть	-
Том 2	0687.001.П.1/0.0003–ПЗ3.2	Положение о размещении линейных объектов	-
Том 3	0687.001.П.1/0.0003–ПЗ3.3	Материалы по обоснованию проекта планировки территории. Графическая часть	-
Том 4	0687.001.П.1/0.0003–ПЗ3.4	Материалы по обоснованию проекта планировки территории. Пояснительная записка	-
Том 5	0687.001.П.1/0.0003–ПЗ3.5	Проект межевания территории. Графическая часть	-
Том 6	0687.001.П.1/0.0003–ПЗ3.6	Проект межевания территории. Текстовая часть	-
Том 7	0687.001.П.1/0.0003–ПЗ3.7	Материалы по обоснованию проекта межевания территории. Графическая часть	-
Том 8	0687.001.П.1/0.0003–ПЗ3.8	Материалы по обоснованию проекта межевания территории. Пояснительная записка	-



Ведомость картографических материалов

Наименование документации _____ «Реконструкция системы связи газопроводов Уренгой – Ужгород. 1 этап. Реконструкция РРЛ. КС
Починковская – КС Торбеевская – ПРС74, включая стык с ООО «Газпром трансгаз Москва»
Обозначение _____ 0687.001.П.1/0.0003–ПЗ3.5
Организация _____ ИП Ехилевская Н.В.
Дата создания _____ 10.12.2022 г.

№	Краткое наименование тома (книги)	Обозначение тома (книги)	Номер страницы (листа)	Номер рисунка, графического приложения, текстового приложения	Краткое наименование рисунка графического приложения, текстового приложения	Реквизиты лицензионного договора	Примечание
1	2	3	4	5	6	7	8
1	Том 5	0687.001.П.1/0.0003–ПЗ3.5	-	-	Чертеж межевания территории М 1:5000	-	Выполнено на основании инженерных изысканий

Составил _____ ИП Ехилевская Н.В. _____ Н.В. Ехилевская 10.12.2022 г.
(Должность) (И.О. Фамилия) (Дата)

Список исполнителей

Руководитель проектов ООО «НИПИИ Энерготранспроjekt» изыскания)	(инженерные	 _____ (подпись, дата)	Н.Н. Сметанин
И.П. Ехилевская Н.В.		 _____ (подпись, дата)	Н.В. Ехилевская

Список участников работ

Ехилевская Н.В. – разработка документации по планировке территории

Обозначение	Наименование	Примечание
0687.001.П.1/0.0003–ПЗ3.5-С	Содержание тома 5	4
0687.001.П.1/0.0003–ПЗ3.5-СД	Состав документации по планировке территории	5
0687.001.П.1/0.0003–ПЗ3.5-ВКМ	Ведомость картографических материалов	6
0687.001.П.1/0.0003–ПЗ3.5-1	Чертеж межевания территории М 1:5000	7-31

Состав документации по планировке территории


Номер тома	Обозначение	Наименование документа	Примечания
Том 1	0687.001.П.1/0.0003–ПЗ3.1	Проект планировки территории. Графическая часть	-
Том 2	0687.001.П.1/0.0003–ПЗ3.2	Положение о размещении линейных объектов	-
Том 3	0687.001.П.1/0.0003–ПЗ3.3	Материалы по обоснованию проекта планировки территории. Графическая часть	-
Том 4	0687.001.П.1/0.0003–ПЗ3.4	Материалы по обоснованию проекта планировки территории. Пояснительная записка	-
Том 5	0687.001.П.1/0.0003–ПЗ3.5	Проект межевания территории. Графическая часть	-
Том 6	0687.001.П.1/0.0003–ПЗ3.6	Проект межевания территории. Текстовая часть	-
Том 7	0687.001.П.1/0.0003–ПЗ3.7	Материалы по обоснованию проекта межевания территории. Графическая часть	-
Том 8	0687.001.П.1/0.0003–ПЗ3.8	Материалы по обоснованию проекта межевания территории. Пояснительная записка	-

Ведомость картографических материалов

Наименование документации «Реконструкция системы связи газопроводов Уренгой – Ужгород. 1 этап. Реконструкция РРЛ. КС Починковская – КС Торбеевская – ПРС74, включая стык с ООО «Газпром трансгаз Москва»
 Обозначение 0687.001.П.1/0.0003–П33.5
 Организация ИП Ехилевская Н.В.
 Дата создания 10.12.2022 г.

№	Краткое наименование тома (книги)	Обозначение тома (книги)	Номер страницы (листа)	Номер рисунка, графического приложения, текстового приложения	Краткое наименование рисунка графического приложения, текстового приложения	Реквизиты лицензионного договора	Примечание
1	2	3	4	5	6	7	8
1	Том 5	0687.001.П.1/0.0003–П33.5	-	-	Чертеж межевания территории М 1:5000	-	Выполнено на основании инженерных изысканий

Составил ИП Ехилевская Н.В.  Н.В. Ехилевская 10.12.2022 г.
 (Должность) (И.О. Фамилия) (Дата)



Условия и обозначения:

	- границы приращенного образования
	- границы и характерная точка проекта межевания территории
	- границы и обозначения образующих на территории земельных участков (частей земельных участков)
	- границы и обозначения образующих на территории (образующих земельных участков (частей земельных участков))
	- номера и границы кадастровых объектов
	- границы и кадастровый номер земельных участков, участков в ЕГРН

ПРИМЕЧАНИЕ:
Красные линии, утвержденные в составе проекта планировки территории, или красные линии, утвержденные, измененные трассы не являются границами территории в соответствии с пунктом 2 статьи 43 Градостроительного кодекса Российской Федерации.

Линии отступа от красных линий в целях определения мест допустимого размещения зданий, строений, сооружений не устанавливаются ввиду отсутствия красных линий.

Границы земельных участков, образование которых предусмотрено схемой расположения земельного участка или земельных участков на кадастровом плане территории, срок действия которых не истек не отражены, ввиду отсутствия таких земельных участков.

Внешние границы образующих земельных участков (частей земельных участков) совпадают с границей территории, применительно к которой осуществляется подготовка проекта межевания.

Границы земельных участков, расположенных полностью или частично в границах зоны планировочного размещения линейного объекта, в отношении которых предполагается их резервирование и (или) изъятие для государственных или муниципальных нужд не отображены в связи с их отсутствием.

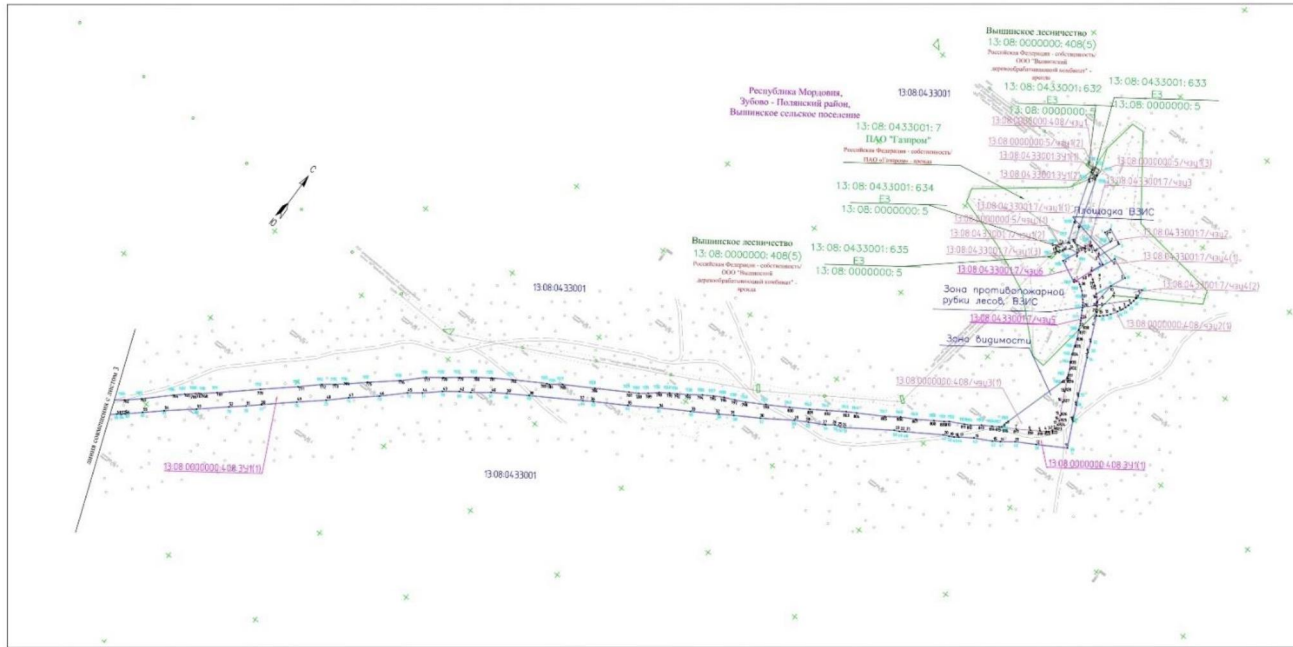
Топографический план создан по данным геодезической съемки с применением GPS оборудования в RTK режиме.

Примечания:
1. Система координат МСК 3 зона 1
2. Система высот Балтийская 1977 г.
3. Единица измерения глубины моря 0,5 м
4. Плановый масштаб инженерно-геодезических съемочных работ с 1:5000 на 30 мая 2017 г.
ООО "ИВЭМ ЭНЕРГОПРОЕКТИ"®


001.011.П.10.003-0335-1

Лист 05 из 03

Формат: 841x560



Условные обозначения	
	- границы территориального образования
	- границы и территория точки проекта межквартальной территории
	- границы и обозначения образцы на период эксплуатации земельных участков (частей земельных участков)
	- границы и обозначения образцы на период строительства земельных участков (частей земельных участков)
	- номер и граница кадастрового квартала
	- границы и кадастровый номер земельных участков, учтенных в ЕГРН



ПРИМЕЧАНИЕ
 Красные линии, утверждённые в составе проекта планировки территории, или красные линии, утверждённые, изменённые проектом межквартальной территории в соответствии с пунктом 2 статьи 43 Градостроительного кодекса Российской Федерации отсутствуют.
 Линии отступа от красных линий в целях определения мест допустимого размещения зданий, строений, сооружений не устанавливаются ввиду отсутствия красных линий.
 Границы земельных участков, образование которых предусмотрено схемой расположения земельного участка или земельных участков на кадастровом плане территории, срок действия которых не истек не утверждены, ввиду отсутствия таких земельных участков.
 Внешние границы образцов земельных участков (частей земельных участков) соблюдаются с границей территории, применительно к которой осуществляются подготовка проекта межквартальной территории.
 Границы земельных участков, расположенных полностью или частично в границах зоны планируемого размещения линейного объекта, в отношении которых предполагается их резервирование и (или) изъятие для государственных или муниципальных нужд не отображены в связи с их отсутствием.

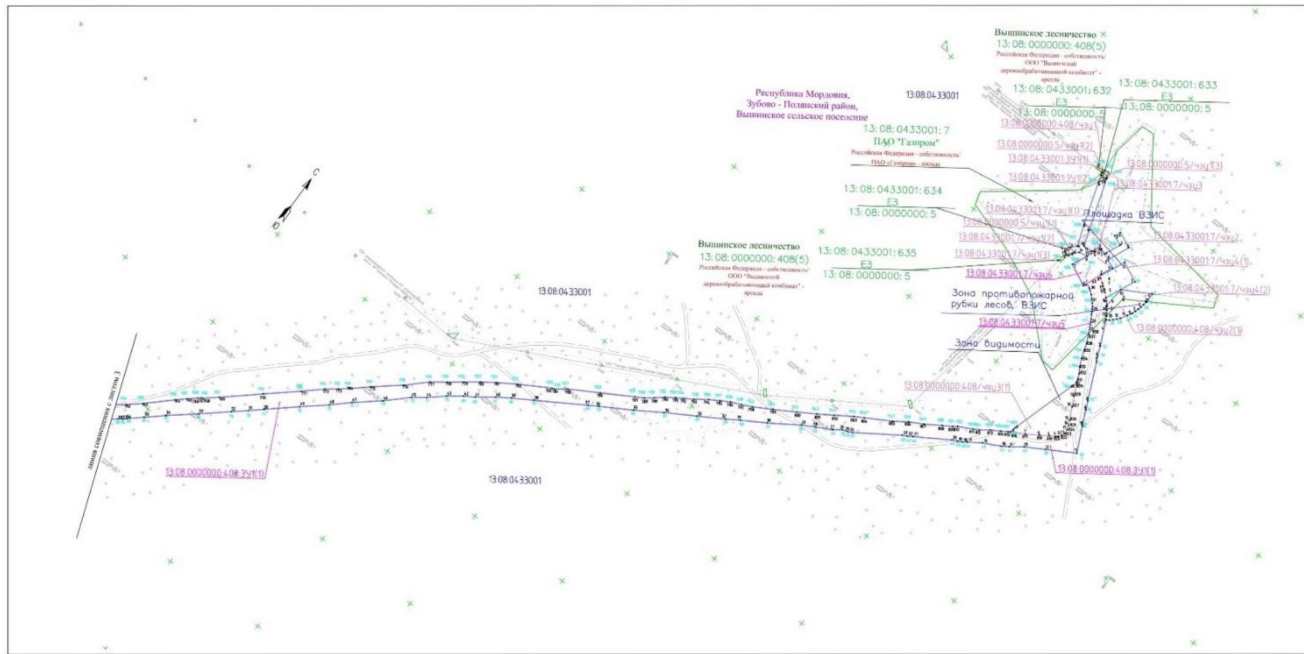
Топографический план создан на основе геодезической съёмки с применением GPS-оборудования 3-го класса.

- Примечания
1. Система координат МСК 13 зона 1
 2. Система высот Балтийская 1977 г.
 3. Сплошные вертикали пробиты через 0,5 м
 4. Плановые работы инженерно-геодезического класса выполнены с 1 ноября по 30 мая 2022 г. ООО "ИГРИП" ЭТ "Инженерно-проект"

№	Имя	Фамилия	Инициалы	Дата
1	Иванов	Иван	Иванович	08.07.2022
2	Петров	Петр	Петрович	08.07.2022
3	Сидоров	Сидор	Сидорович	08.07.2022
4	Смирнов	Смирнов	Смирнович	08.07.2022

0807.001.01.00.003-0335-1

Формат: B41x420



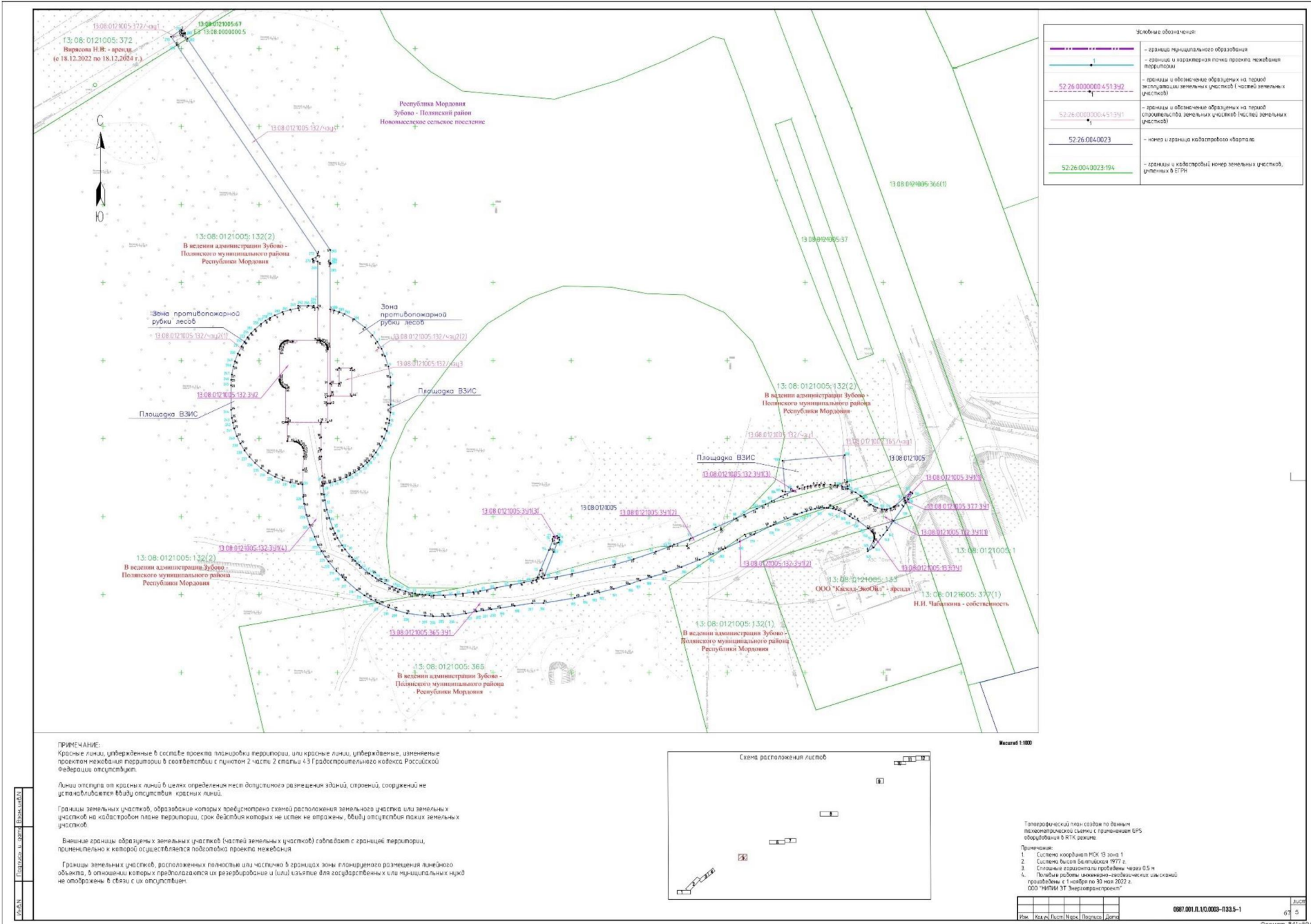
Условные обозначения	
	- границы земельного образования
	- граница и территория плана проекта межевания территории
	- границы и обозначение образцов на период эксплуатации земельных участков (частей земельных участков)
	- границы и обозначение образцов на период строительства земельных участков (частей земельных участков)
	- номер и граница кадастрового квартала
	- номера и кадастровый номер земельных участков, учтенных в ЕГРН



ПРИМЕЧАНИЕ
 Красные линии, утверждённые в составе проекта планировки территории, или красные линии, утверждённые, изменения проекта межевания территории в соответствии с пунктом 2 части 2 статьи 43 Градостроительного кодекса Российской Федерации отсутствуют.
 Линии отступов от красных линий в целях определения мест допустимого размещения зданий, строений, сооружений не устанавливаются между отступами красных линий.
 Границы земельных участков, образования которых предусмотрено схемой расположения земельного участка или земельных участков на кадастровом плане территории, срок действия которых не истек не овержены, между отсутствием таких земельных участков.
 Внешние границы образуемых земельных участков (частей земельных участков) совпадают с границей территории, применительно к которой осуществляется подготовка проекта межевания.
 Границы земельных участков, расположенных полностью или частично в границах зоны планируемого размещения линейного объекта, в отношении которых предполагается их резервирование и (или) изъятие для государственных или муниципальных нужд не отображены в связи с их отсутствием.

Топографический план создан по данным геодезической съемки с применением GPS оборудования в RTK режиме.
 Примечания:
 1. Система координат МСК 13 зона 1
 2. Система высот Балтийская 1977 г.
 3. Сплошные соразительные пробелы - через 0,5 м
 4. Плановые работы инженерно-геодезических изысканий выполнены с 1 мая 2021 по 30 мая 2022 г.
 ООО "НИИМЗ.ИТ.Инженер-строитель"

И.С.И.	И.С.И.	И.С.И.
И.С.И.	И.С.И.	И.С.И.



ПРИМЕЧАНИЕ:
Красные линии, утвержденные в составе проекта планировки территории, или красные точки, утверждаемые, изменение проектной планировки территории в соответствии с пунктом 2 части 2 статьи 43 Градостроительного кодекса Российской Федерации отсутствуют.

Линии отступа от красных линий в целях определения мест допустимого размещения зданий, строений, сооружений не устанавливаются ввиду отсутствия красных линий.

Границы земельных участков, образования которых предусмотрено схемой расположения земельного участка или земельных участков на кадастровом плане территории, срок действия которых не истек не отражены, ввиду отсутствия таких земельных участков.

Внешние границы обозначенных земельных участков (частей земельных участков) совпадают с границей территории, применительно к которой осуществляется подготовка проекта нежебеня.

Границы земельных участков, расположенных полностью или частично в границах зоны планировки размещения линейного объекта, в отношении которых производится их резервирование и иных действий для государственных или муниципальных нужд не отражены в связи с их отсутствием.

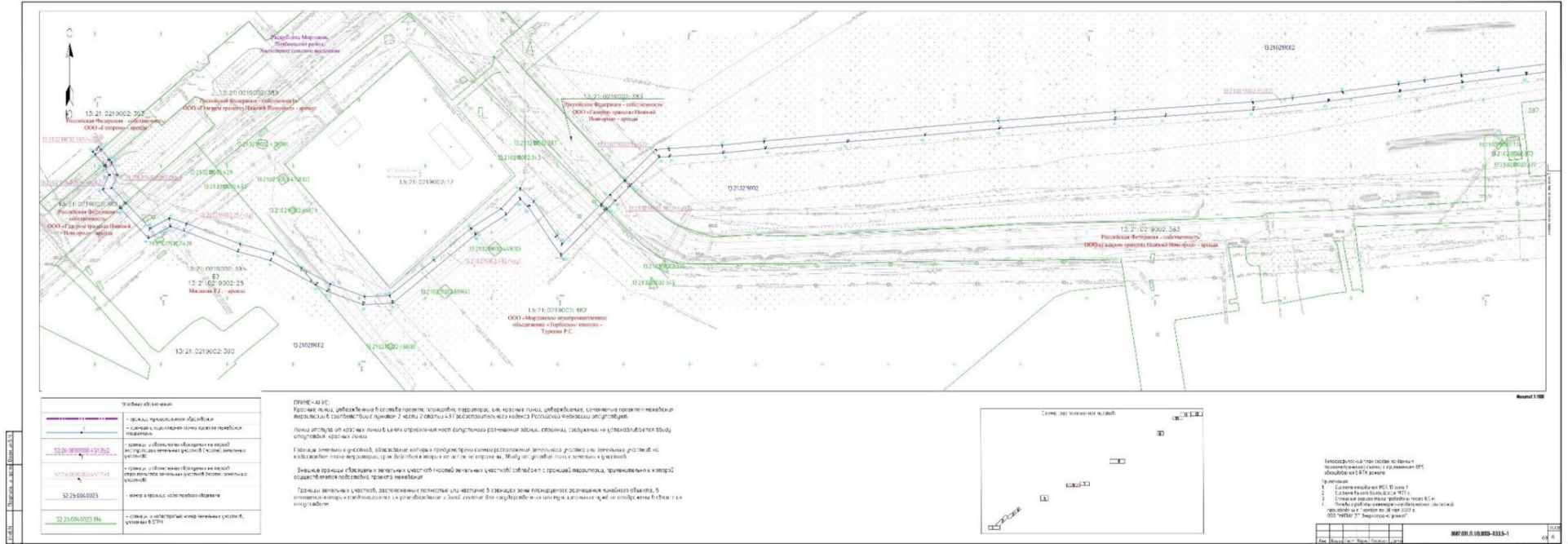


Топографический план создан по данным лазерометрической съемки с применением GPS-оборудования в RTK режиме.

Примечания:
1. Система координат ПКК-15 зона 1
2. Система высот Балтийская 1977 г.
3. Сплошные линии сгруппированы пробелами через 0,5 м
4. Плановый рисунок инженерно-геологических исследований произведен с 1 ноября по 30 мая 2022 г.
ООО "НИПИ ЭТ Энергостройпроект"


Имя	Ква.ж.	Б.с.ст.	Н.р.с.	П.р.с.	Д.р.с.	Лист
						0987.001.01.00.0008-0335-1
						67 5

Формат B41x554



Условные обозначения	
	границы земельных участков
	границы земельных участков по кадастровым документам
	границы земельных участков в соответствии с данными кадастровых документов
	границы земельных участков в соответствии с данными кадастровых документов
	границы земельных участков в соответствии с данными кадастровых документов
	границы земельных участков в соответствии с данными кадастровых документов

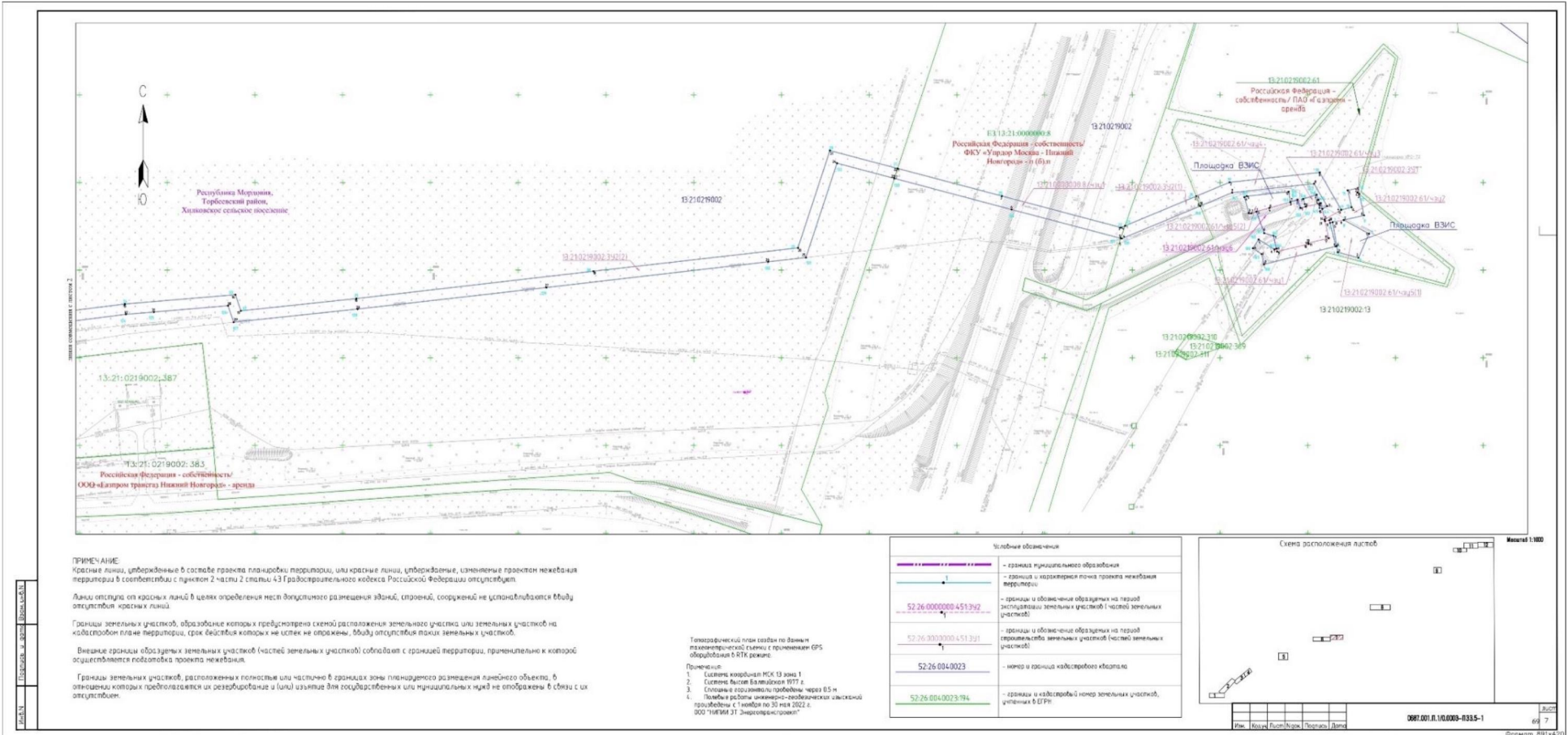
ПРИМЕЧАНИЕ:
 Кроме отмеченных в проекте земельных участков, на территории, указанной в проекте, имеются и другие земельные участки, принадлежащие на праве собственности другим лицам.
 Границы земельных участков, обозначенные в проекте, являются условными и не являются границей между участками.
 Границы земельных участков, обозначенные в проекте, являются условными и не являются границей между участками.
 Границы земельных участков, обозначенные в проекте, являются условными и не являются границей между участками.



История изменений	
1	Создание проекта на ПК в AutoCAD
2	Создание проекта в AutoCAD в PDF
3	Создание проекта в AutoCAD в PDF
4	Создание проекта в AutoCAD в PDF

История изменений:
 1. Создана проектная документация.
 2. Проектная документация утверждена.
 3. Проектная документация утверждена.
 4. Проектная документация утверждена.

Лист 1 из 1

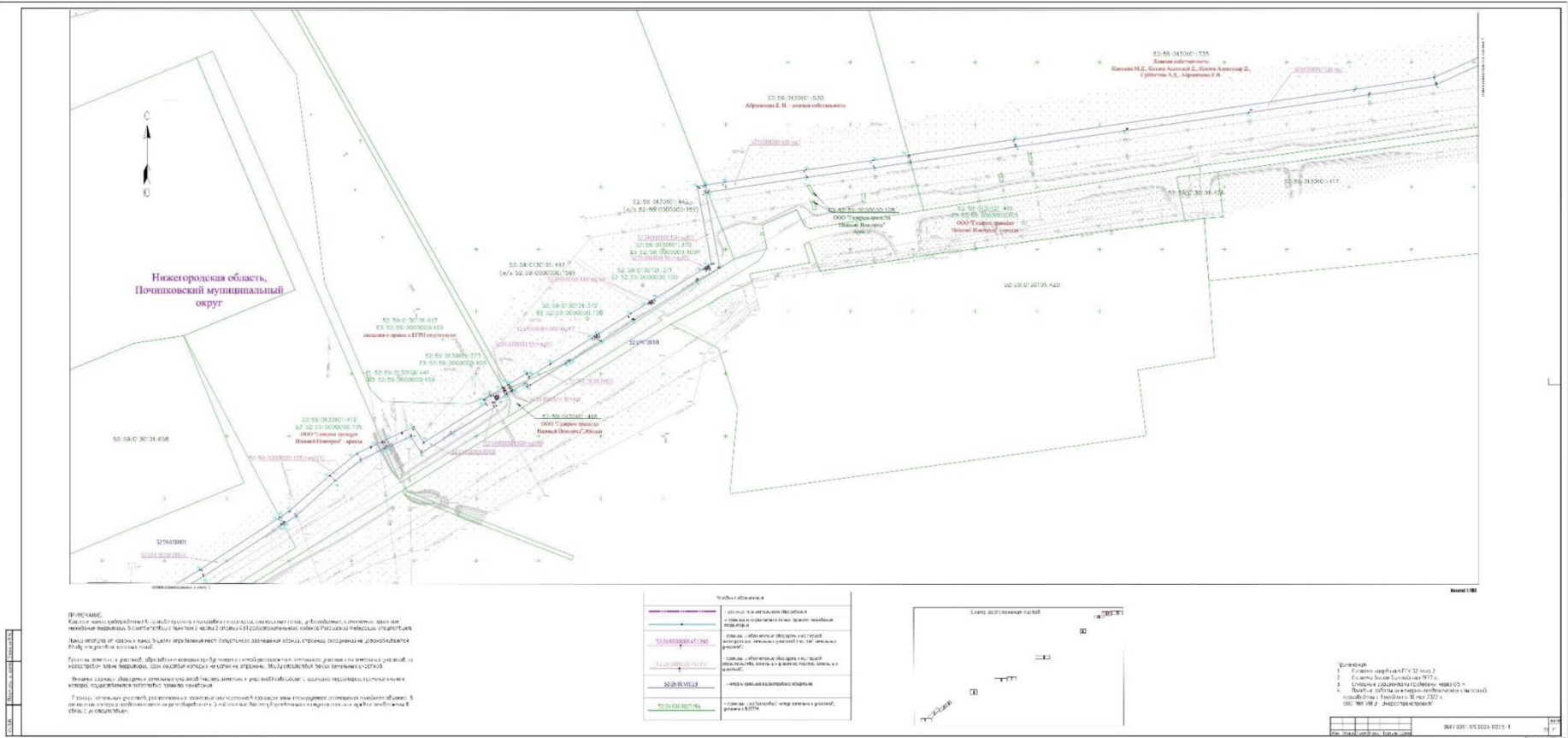


ПРИМЕЧАНИЕ:
 Красные линии, утверждённые в составе проекта планировки территории, или красные линии, утверждённые, изменение проекта нежелания территории в соответствии с пунктом 2 части 2 статьи 43 Градостроительного кодекса Российской Федерации отсутствуют.
 Линии отступа от красных линий в целях определения мест допустимого размещения зданий, строений, сооружений не устанавливаются. Между отсутствия красных линий.
 Границы земельных участков, образующие которых предусмотрена схемой размещения земельного участка или земельных участков на кадастровом плане территории, срок действия которых не истек не оспариваются. Между отсутствия таких земельных участков.
 Внешние границы образуемых земельных участков (частей земельных участков) совпадают с границей территории, применительно к которой осуществляется подготовка проекта нежелания.
 Границы земельных участков, расположенных полностью или частично в границах зоны планируемого размещения линейного объекта, в отношении которых предполагается их резервирование и (или) изъятие для государственных или муниципальных нужд не отображены в связи с их отсутствием.

Технический план создан на данных геодезической съемки с применением GPS-оборудования в RTK режиме.
 Примечание:
 1. Система координат МСК 13 зона 1
 2. Система высот Балтийская 1977 г.
 3. Сопоставление по высоте: перепад не более 0,5 м.
 4. Плановые работы инженерно-геодезической службой проведены с 1 ноября по 30 мая 2022 г.
 ООО "ИТБИС.СГ. Энергопроектинг"

Шрифтовые обозначения	
	- границы муниципального образования
	- границы и характерные точки проекта нежелания территории
	- границы и обозначения образующих на период эксплуатации земельных участков 1 частей земельных участков
	- границы и обозначения образующих на период строительства земельных участков (частей земельных участков)
	- номер и граница кадастрового квартала
	- границы и кадастровый номер земельных участков, учтенных в ЕГРН





ПРИМЕЧАНИЕ:
 Каждый земельный участок, расположенный на территории, указанной в кадастровом плане территории, является объектом недвижимости. Земельный участок является объектом недвижимости независимо от того, является ли он объектом недвижимости в соответствии с законодательством Российской Федерации, и независимо от того, зарегистрирован ли он в Едином государственном реестре недвижимости.
 Термины, используемые на данном плане, являются общепринятыми терминами, используемыми в законодательстве Российской Федерации и в документах, издаваемых органами государственной власти и органами местного самоуправления.
 Выявленные на территории земельного участка объекты, не являющиеся объектами недвижимости, не являются объектами недвижимости.
 Термины, используемые на данном плане, являются общепринятыми терминами, используемыми в законодательстве Российской Федерации и в документах, издаваемых органами государственной власти и органами местного самоуправления.

Участки объектов	
52:50:0030000:001-100	земельный участок, кадастровый номер 52:50:0030000:001-100, площадью 0,0000 кв. м, категория земель - «земли населенных пунктов», вид разрешенного использования - «для размещения объектов складского назначения», вид разрешенного использования - «для размещения объектов складского назначения»
52:50:0030000:001-100	земельный участок, кадастровый номер 52:50:0030000:001-100, площадью 0,0000 кв. м, категория земель - «земли населенных пунктов», вид разрешенного использования - «для размещения объектов складского назначения», вид разрешенного использования - «для размещения объектов складского назначения»
52:50:0030000:001-100	земельный участок, кадастровый номер 52:50:0030000:001-100, площадью 0,0000 кв. м, категория земель - «земли населенных пунктов», вид разрешенного использования - «для размещения объектов складского назначения», вид разрешенного использования - «для размещения объектов складского назначения»
52:50:0030000:001-100	земельный участок, кадастровый номер 52:50:0030000:001-100, площадью 0,0000 кв. м, категория земель - «земли населенных пунктов», вид разрешенного использования - «для размещения объектов складского назначения», вид разрешенного использования - «для размещения объектов складского назначения»



- СПИСОК ЛИТЕРАТУРЫ:**
1. Закон Нижегородской области от 12 мая 2012 года № 10-З «О внесении изменений в законодательные акты Нижегородской области в части введения в действие Закона Нижегородской области от 12 мая 2012 года № 10-З»
 2. Закон Нижегородской области от 12 мая 2012 года № 10-З «О внесении изменений в законодательные акты Нижегородской области в части введения в действие Закона Нижегородской области от 12 мая 2012 года № 10-З»
 3. Закон Нижегородской области от 12 мая 2012 года № 10-З «О внесении изменений в законодательные акты Нижегородской области в части введения в действие Закона Нижегородской области от 12 мая 2012 года № 10-З»

№ документа	ИЗМ. 001	ИЗМЕНЕНИЯ	1
№ документа	ИЗМ. 002	ИЗМЕНЕНИЯ	1
№ документа	ИЗМ. 003	ИЗМЕНЕНИЯ	1

ИЗМ. 001



Общество с ограниченной ответственностью
«Газпром проектирование»

Заказчик – ПАО «Газпром»
(Агент – ООО «Газпром инвест»)

«Утверждено
приказом Минэнерго России
от «__» _____ 202_ г. № _____»

ДОКУМЕНТАЦИЯ ПО ПЛАНИРОВКЕ ТЕРРИТОРИИ
Проект планировки и межевания территории

Реконструкция системы связи газопроводов Уренгой – Ужгород.
1 этап. Реконструкция РРЛ. КС Починковская – КС Торбеевская –
ПРС74, включая стык с ООО «Газпром трансгаз Москва»

ТОМ 6
Проект межевания территории.
Текстовая часть



Общество с ограниченной ответственностью
«Газпром проектирование»

Заказчик – ПАО «Газпром»
(Агент – ООО «Газпром инвест»)

ДОКУМЕНТАЦИЯ ПО ПЛАНИРОВКЕ ТЕРРИТОРИИ
Проект планировки и межевания территории

Реконструкция системы связи газопроводов Уренгой – Ужгород.
1 этап. Реконструкция РРЛ. КС Починковская – КС Торбеевская –
ПРС74, включая стык с ООО «Газпром трансгаз Москва»

ТОМ 6
Проект межевания территории.
Текстовая часть

Инь. № подл.	Подпись и дата	Взам. инв. №

Главный инженер
Нижегородского филиала

Главный инженер проекта

*Заместитель директора
филиала по техническим
вопросам*



Д.Г. Репин

А.А. Могонов

2022



М.С. М. Захаров



Общество с ограниченной ответственностью
 «Научно-исследовательский и проектно-изыскательский институт энергетики и транспорта «ЭНЕРГОТРАНСПРОЕКТ»
 Россия, 117105, г. Москва, Саввинская набережная, дом 15 этаж 6;7; Тел./факс: +7 (495) 269-87-66; Email: etp@energy.ru
 ОГРН 1107746419098, ОКПО 66463902; ИНН/КПП 7726653806/770401001

УТВЕРЖДАЮ:

Генеральный директор
 ООО «ИННИ ЭТ
 «ЭНЕРГОТРАСПРОЕКТ»

С.В. Миронов

2023 г.



ДОКУМЕНТАЦИЯ ПО ПЛАНИРОВКЕ ТЕРРИТОРИИ
Проект планировки и межевания территории

**Реконструкция системы связи газопроводов Уренгой – Ужгород.
 1 этап. Реконструкция РРЛ. КС Починковская – КС Торбеевская
 – ПРС74, включая стык с ООО «Газпром трансгаз Москва»**

ТОМ 6

**Проект межевания территории.
 Текстовая часть**

0687.001.П.1/0.0003–ПЗ3.6

Изм.	№ док.	Подп.	Дата

Список исполнителей

Руководитель проектов ООО «НИПИИ
Энерготранспроект» (инженерные изыска-
ний)



(подпись, дата)

Н.Н. Сметанин

И.П. Ехилевская Н.В.



(подпись, дата)

Н.В. Ехилевская

Список участников работ

Ехилевская Н.В. – разработка документации по планировке территории

Обозначение	Наименование	Примечание
0687.001.П.1/0.0003–ПЗ3.6-С	Содержание	5
0687.001.П.1/0.0003–ПЗ3.6-СД	Состав документации по планировке территории	6
0687.001.П.1/0.0003–ПЗ3.6.ВКМ	Ведомость картографических материалов	6
0687.001.П.1/0.0003–ПЗ3.6	Текстовая часть	8-191

Состав документации по планировке территории

Номер тома	Обозначение	Наименование документа	Примечания
Том 1	0687.001.П.1/0.0003–ПЗ3.1	Проект планировки территории. Графическая часть	-
Том 2	0687.001.П.1/0.0003–ПЗ3.2	Положение о размещении линейных объектов	-
Том 3	0687.001.П.1/0.0003–ПЗ3.3	Материалы по обоснованию проекта планировки территории. Графическая часть	-
Том 4	0687.001.П.1/0.0003–ПЗ3.4	Материалы по обоснованию проекта планировки территории. Пояснительная записка	-
Том 5	0687.001.П.1/0.0003–ПЗ3.5	Проект межевания территории. Графическая часть	-
Том 6	0687.001.П.1/0.0003–ПЗ3.6	Проект межевания территории. Текстовая часть	-
Том 7	0687.001.П.1/0.0003–ПЗ3.7	Материалы по обоснованию проекта межевания территории. Графическая часть	-
Том 8	0687.001.П.1/0.0003–ПЗ3.8	Материалы по обоснованию проекта межевания территории. Пояснительная записка	-

Ведомость картографических материалов

Наименование документации «Реконструкция системы связи газопроводов Уренгой – Ужгород. 1 этап. Реконструкция РРЛ. КС
Починковская – КС Торбеевская – ПРС 74, включая стык с ООО «Газпром трансгаз Москва»

Обозначение 0687.001.П.1/0.0003–ПЗ3.6-ВКМ

Организация ИП Ехилевская Н.В.

Дата создания 12.12.2022 г.

№	Краткое наименование тома (книги)	Обозначение тома (книги)	Номер страницы (листа)	Номер рисунка, графического приложения, текстового приложения	Краткое наименование рисунка графического приложения, текстового приложения	Реквизиты лицензионного договора	Примечание
1	2	3	4	5	6	7	8
1	ТОМ6	0687.001.П.1/0.0003–ПЗ3.6	-	-	Картографические материалы отсутствуют	-	-

Составил

ИП Ехилевская Н.В.
(Должность)



Ехилевская Н.В.
(И.О. Фамилия)

12.12.2022 г.
(Дата)

Содержание

Введение.....	8
1 Перечень и сведения о площади образуемых земельных участков, в том числе возможные способы их образования	9
2 Перечень и сведения о площади образуемых земельных участков, которые будут отнесены к территориям общего пользования или имуществу общего пользования	10
3 Перечень и сведения о площади образуемых земельных участков, в том числе в отношении которых предполагаются резервирование и изъятие для государственных нужд	11
4 Вид разрешенного использования образуемых земельных участков в соответствии с проектом планировки территории в случаях, предусмотренных Градостроительным кодексом Российской Федерации	12
5 Информация о правообладателях земельных участков, категория земель, адресные характеристики земельных участков, площадь исходных земельных участков	13
6 Целевое назначение лесов, вид (виды) разрешенного использования лесного участка, количественные и качественные характеристики лесного участка, сведения о нахождении лесного участка в границах особо защитных участков лесов	14
Лист регистрации изменений.....	21
Приложение А Перечень образуемых земельных участков	22
Приложение Б Ведомость земельных участков в границах публичного сервитута.....	46
Приложение В Перечень координат характерных точек границ территории, в отношении которой утвержден проект межевания.....	52
Приложение Г Перечень координат характерных точек образуемых земельных участков ...	110

Введение

Документация по планировке территории для размещения объекта трубопроводного транспорта «Реконструкция системы связи газопроводов Уренгой – Ужгород. 1 этап. Реконструкция РРЛ. КС Починковская – КС Торбеевская – ПРС74, включая стык с ООО «Газпром трансгаз Москва» разработана в соответствии с действующими законодательными актами и нормативными документами.

Основание для разработки документации по планировке территории:

- Комплексная целевая программа реконструкции и технического перевооружения сети связи ПАО «Газпром» на период 2021 – 2025 г.г., утвержденная постановлением правления постановлением Правления ПАО «Газпром» от 17.12.2020 г. № 53;

- Задание на выполнение работ по сбору исходных данных, полного комплекса инженерных изысканий по объекту «Реконструкция системы связи газопроводов Уренгой – Ужгород. 1 этап.;

- Приказ филиала ООО «Газпром инвест» «Газпром реконструкция» от 25.10.2022 г. № 443-ГРЦ на подготовку документации по планировке территории для размещения объекта трубопроводного транспорта федерального значения «Реконструкция системы связи газопроводов Уренгой – Ужгород. 1 этап. Реконструкция РРЛ. КС Починковская – КС Торбеевская – ПРС74, включая стык с ООО «Газпром трансгаз Москва».

- Задание филиала ООО «Газпром инвест» «Газпром реконструкция» на подготовку документации по планировке территории для размещения объекта трубопроводного транспорта федерального значения, утвержденное приказом заместителя генерального директора - директора филиала ООО «Газпром инвест» «Газпром реконструкция» Яхьяевым Х.М. от 25.10.2022 г. № 443-ГРЦ.

1 Перечень и сведения о площади образуемых земельных участков, в том числе возможные способы их образования

В рамках проекта межевания территории предусмотрено образование земельных участков и частей земельных участков, необходимых для строительства и размещения проектируемых объектов в соответствии с Земельным кодексом РФ от 25.10.2001 № 136-ФЗ.

Способы образования земельных участков:

- образование земельных участков из земель или земельных участков, находящихся в государственной или муниципальной собственности;

- раздел земельного участка.

Документация по планировке территории разработана в соответствии с системой координат, используемой для ведения Единого государственного реестра недвижимости.

В результате выполнения работ были образованы земельные участки, части земельных участков из земель сельскохозяйственного назначения, населенных пунктов, земель промышленности, энергетики, транспорта, связи, радиовещания, телевидения, информатики, земель для обеспечения космической деятельности, земель обороны, безопасности и земель иного специального назначения, земель лесного фонда, находящихся в собственности, аренде, постоянном (бессрочном) пользовании и на землях неразграниченной государственной собственности.

После оформления прав на земельные участки, образуемых на период эксплуатации, предусматривается процедура перевода земель из одной категории в другую, а именно в категорию земель - земли промышленности, энергетики, транспорта, связи, радиовещания, телевидения, информатики, земли для обеспечения космической деятельности, земли обороны, безопасности и земли иного специального назначения из категории земель сельскохозяйственного назначения. Перевод из земель лесного фонда не предусмотрен.

В рамках документации по планировке территории предусмотрена возможность оформления публичного сервитута и (или) права аренды.

Оформление прав на земельные участки под размещение объекта возможно путем установления публичного сервитута. В соответствии со ст. 39.41 Земельного кодекса Российской Федерации, публичный сервитут в целях размещения линейного объекта устанавливается по границе зоны планируемого размещения линейного объекта, зоны планируемого размещения линейных объектов, подлежащих реконструкции в связи с изменением их местоположения.

Граница зоны планируемого размещения линейного объекта установлена в настоящей документации по планировке территории (Том. 1 Проект планировки территории. Графическая часть. Том 2. Положение о размещении линейных объектов).

2 Перечень и сведения о площади образуемых земельных участков, которые будут отнесены к территориям общего пользования или имуществу общего пользования

В соответствии с п.12 ст.1 ГрК РФ территории общего пользования - территории, которыми беспрепятственно пользуется неограниченный круг лиц (в том числе площади, улицы, проезды, набережные, береговые полосы водных объектов общего пользования, скверы, бульвары).

Проектом межевания территории не предусматривается образование земельных участков, которые будут отнесены к территориям общего пользования или имуществу общего пользования. образуемые земельные участки будут предоставляться во временное и постоянное пользование ПАО «Газпром».

3 Перечень и сведения о площади образуемых земельных участков, в том числе в отношении которых предполагаются резервирование и изъятие для государственных нужд

Проектом межевания территории не предусмотрено образование земельных участков, в отношении которых предполагаются резервирование и изъятие для государственных нужд.

4 Вид разрешенного использования образуемых земельных участков в соответствии с проектом планировки территории в случаях, предусмотренных Градостроительным кодексом Российской Федерации

Согласно заданию на подготовку документации по планировке территории для размещения объекта трубопроводного транспорта федерального значения «Реконструкция системы связи газопроводов Уренгой – Ужгород. 1 этап. Реконструкция РРЛ. КС Починковская – КС Торбеевская – ПРС74, включая стык с ООО «Газпром трансгаз Москва», выданного филиалом ООО «Газпром инвест» «Газпром реконструкция», вид разрешенного использования земельных участков, предназначенных для размещения проектируемого объекта – 7.5 – трубопроводный транспорт.

Перечень образуемых земельных участков, с указанием вида разрешенного использования приведен в приложении А.

5 Информация о правообладателях земельных участков, категория земель, адресные характеристики земельных участков, площадь исходных земельных участков

Информация о правообладателях земельных участков, категории земель, адресных характеристиках земельных участков, площади исходных земельных участков приведена в приложении А.

6 Целевое назначение лесов, вид (виды) разрешенного использования лесного участка, количественные и качественные характеристики лесного участка, сведения о нахождении лесного участка в границах особо защитных участков лесов

1. Субъект Российской Федерации							Республика Мордовия					
2. Муниципальное образование							Краснослободский муниципальный район					
3. Категория земель							Земли лесного фонда					
4. Лесничество (лесопарк)							Краснослободское территориальное лесничество					
Участковое лесничество, урочище (при наличии)							Октябрьское участковое лесничество					
Целевое назначение лесов, категория защитных лесов							Защитные леса: ценные леса – лесостепные леса					
Квартал							237					
Лесотаксационный выдел/часть лесотаксационного выдела							Часть выделов 4,7,8,9					
5. Общая площадь лесного участка							0,5198 га					
6. Таксационное описание участка по целевому назначению и категориям защитных лесов:												
№ п/п	Условный номер образуемого земельного участка (многоконтурного земельного участка)	Целевое назначение лесов	Сведения об особо защитных участках лесов (ОЗУ)	Местоположение лесного участка			Площадь (га) / Запас древесины (м3)	Количественные и качественные характеристики лесного участка				
				Участковое лесничество / урочище	Лесной квартал	Лесотаксационный выдел		Состав насаждений	Возраст (лет)	Бонитет	Полнота древостоя	Запас насаждений (м ³ на 1 га)
1	2	3	4	5	6	7	8	9	10	11	12	13
1	13:00:0000000:295/чзу1(1)	Защитные леса: ценные леса – лесостепные леса	-	Октябрьское участковое лесничество	237	8	0,2017/4	10Б+С+ОС	50	1	0,7	21
2	13:00:0000000:295/чзу1 (2)		-	Октябрьское участковое лесничество	237	4	0,0023/0	Лесные культуры 10С	42	1	0,8	22
			7			0,1935/3	10Б+ОС+С	50	1	0,6	18	
						9	0,0243/1	9Б1С+ОС	50	1	0,9	27
Итого по 13:00:0000000:295/чзу1							0,4218/8					
3	13:00:0000000:295:ЗУ1	Защитные леса: ценные леса – лесостепные леса	-	Октябрьское участковое лесничество	237	7	0,0281/0	10Б+ОС+С	50	1	0,6	18
						8	0,0694/1	10Б+С+ОС	50	1	0,7	21
						9	0,0005/0	9Б1С+ОС	50	1	0,9	27
Итого по 13:00:0000000:295:ЗУ1							0,0980/1					
7. Вид использования лесов					строительство, реконструкция, эксплуатация линейных объектов							

8. Виды разрешенного использования лесного участка	<p>заготовка древесины; заготовка живицы; заготовка и сбор недревесных лесных ресурсов (кроме видов использования: заготовка пневого осмола, сбор подстилки в лесах); заготовка и сбор недревесных лесных ресурсов (для вида использования: заготовка пневого осмола) ч. кв.237; заготовка и сбор недревесных лесных ресурсов (для вида использования: сбор подстилки в лесах); заготовка пищевых лесных ресурсов и сбор лекарственных растений; осуществление видов деятельности в сфере охотничьего хозяйства; ведение сельского хозяйства (за исключением сенокосения и пчеловодства); ведение сельского хозяйства (сенокосение и пчеловодство); осуществление научно-исследовательской, образовательной деятельности; осуществление рекреационной деятельности; выращивание лесных плодовых, ягодных, декоративных растений, лекарственных растений; выращивание посадочного материала лесных растений (саженцев, семян); осуществление геологического изучения недр; разведка и добыча полезных ископаемых; строительство и эксплуатация водохранилищ и иных искусственных водных объектов, а также гидротехнических сооружений, морских портов, морских терминалов, речных портов, причалов; строительство, реконструкция, эксплуатация линейных объектов; осуществление религиозной деятельности; выполнение изыскательских работ.</p>
--	---

1. Субъект Российской Федерации	Республика Мордовия
2. Муниципальное образование	Зубово-Полянский муниципальный район
3. Категория земель	Земли лесного фонда
4. Лесничество (лесопарк)	Вышинское территориальное лесничество
Участковое лесничество, урочище (при наличии)	Вышинское участковое лесничество
Целевое назначение лесов, категория защитных лесов	Защитные леса: эксплуатационные леса, леса, расположенные в зеленых зонах

Квартал	19											
Лесотаксационный выдел/часть лесотаксационного выдела	Часть выдела 29,33,37,42,41											
Квартал	20											
Лесотаксационный выдел/часть лесотаксационного выдела	Часть выдела 23,27,28,32											
Квартал	31											
Лесотаксационный выдел/часть лесотаксационного выдела	Часть выдела 23,28,30											
Квартал	32											
Лесотаксационный выдел/часть лесотаксационного выдела	Часть выдела 3,4,5,9,14,15											
Квартал	43											
Лесотаксационный выдел/часть лесотаксационного выдела	Часть выдела 8,19,26,27,28,37,38,41,42,43,48,49,56,59											
Квартал	44											
Лесотаксационный выдел/часть лесотаксационного выдела	Часть выдела 1,2,3											
Квартал	54											
Лесотаксационный выдел/часть лесотаксационного выдела	Часть выдела 78,79,81,82											
Квартал	55											
Лесотаксационный выдел/часть лесотаксационного выдела	Часть выдела 5,11,26,31,33,37,38,42											
Квартал	56											
Лесотаксационный выдел/часть лесотаксационного выдела	Часть выдела 3,4,5,12,13,19,20,21,23,26,54											
Квартал	67											
Лесотаксационный выдел/часть лесотаксационного выдела	Часть выдела 4,5,7,8,9,10,14,15,67											
Квартал	68											
Лесотаксационный выдел/часть лесотаксационного выдела	Часть выдела 1,2,3											
5. Общая площадь лесного участка	11,3357 га											
6. Таксационное описание участка по целевому назначению и категориям защитных лесов:												
№ п/п	Условный номер образуемого земельного участка (многоконтурного земельного участка)	Целевое назначение лесов	Сведения об особо защитных участках лесов (ОЗУ)	Местоположение лесного участка			Площадь (га) / Запас древесины (м3)	Количественные и качественные характеристики лесного участка				
				Участковое лесничество / урочище	Лесной квартал	Лесотаксационный выдел		Состав насаждений	Возраст (лет)	Бонитет	Полнота лесовосп.	Запас насаждений (м³ на 1 га)
1	2	3	4	5	6	7	8	9	10	11	12	13
1	13:08.0000000:408/чзу1	Эксплуатационные леса	-	Вышинское участковое	19	29	0,0001/-	Нарушенные земли	-	-	-	-

				лесничество									
Итого по 13:08:0000000:408/чзу1							0,0001/-						
2	13:08:0000000:408/чзу2(1)	Эксплуатационные леса	-	Вышинское участковое лесничество	20	23	0,0156/0	8Б2ОС Подлесок: КРЛ Р ИВК средний, состав неоднородный, полнота неравномерная, высота варьирует- ся	35	2	0,8	13	
						27	0,0218/0	10С Подлесок: ЛП КРЛ Р средний	40	1	0,7	19	
3	13:08:0000000:408/чзу2(2)		-		43	8	0,0151/0	4Д4ЛП2Б+С+Д	70	2	0,8	29	
4	13:08:0000000:408/чзу2(3)	Леса, расположенные в зеленых зонах. Леса, выполняющие функции защиты природных и иных объектов	Участки леса вокруг населен- ных пунктов, другие особо защитные участки		67	4	0,0018/0	9ДН1ИВД ОЗУ уч. леса вокруг насел.пунктов	70	3	0,4	10	
Итого по 13:08:0000000:408/чзу2							0,0543/0						
5	13:08:0000000:408/чзу3(1)	Эксплуатационные леса	-	Вышинское участковое лесничество	20	27	0,0104/0	10С Подлесок: ЛП КРЛ Р средний	40	1	0,7	19	
						28	0,1222/1	5С1Е4Б	25	1	0,6	8	
6	13:08:0000000:408/чзу3(2)	Леса, расположенные в зеленых зонах Леса, выполняющие функции защиты при- родных и иных объектов	Участки леса вокруг населен- ных пунктов, другие особо защитные участки	Вышинское участковое лесничество	67	4	0,1792/2	9ДН1ИВД ОЗУ уч. леса вокруг насел.пунктов	70	3	0,4	10	
						5	0,1018/-	Линия электропередач, шир. 60 м ОЗУ нет	-	-	-	-	
						14	0,0041/0						
7	13:08:0000000:408/чзу3(3)	Леса, расположенные в зеленых зонах. Леса, выполняющие функции защиты при- родных и иных объектов	Участки леса вокруг населен- ных пунктов, другие особо защитные участки	Вышинское участковое лесничество	67	4	0,1087/1	9ДН1ИВД	70	3	0,4	10	
Итого по 13:08:0000000:408/чзу3							0,5264/4						
8	13:08:0000000:408:ЗУ1(1)	Эксплуатационные леса	-	Вышинское участковое лесничество	20	27	0,1053/2	10С	40	1	0,7	19	
						28	0,0497/0	5С1Е4Б	25	1	0,6	8	
						32	0,1107/1	5Б4ОС1Е	25	1	0,7	8	
						23	0,0118/0	8Б2ОС	35	2	0,8	13	
			-	Вышинское участковое лесничество	19	33	0,1221/1	Лесные культуры 9С1Б	42	4	0,6	5	
						37	0,1353/3	8С1Б1ОС+ДН	65	1	0,6	25	
						42	0,1544/4	5ОСЗБ1ДН1С+ЛП	65	1	0,6	24	
						41	0,1076/2	10Б+ОС+ЛП+Д	35	1	0,8	15	
-	Вышинское	32	5	0,1047/2	10Б	35	1	0,8	14				

				участковое лесничество		4	0,1383/5	Лесные культуры 9С1Б+ДН+ЛП+ОС+С	59	1А	0,8	35
						3	0,6717/11	5ОС2Б2ДН1С+ОЛЧ+ЛП	65	1	0,4	17
						9	0,1451/5	8С1Б1ОС+ДН	59	1А	0,7	32
						15	0,0827/2	Лесные культуры 1ОС+Б+ДН+ЛП	59	1А	0,6	28
						14	0,4460/15	Лесные культуры 8С1Б1ДН+ЛП	59	1А	0,7	31
						23	0,1096/2	7Д3ЛП+ОС+Б	90	2	0,5	21
						28	0,2317/0	Лесные культуры 5С5Б+ОС+Б+КЛО	8	1	0,5	2
						30	0,4069/0	Несомкнувшиеся культуры 10С Возобновление 5Б2ОС2ЛП1КЛО	3/5	-	0,4	1
						3	0,9163/10	4Б2ОС2КЛО1Д1ЛП+С+Е	25	1	0,7	11
						2	0,2710/5	8ОС2Б+ЛП+КЛО	30	1	0,9	19
						1	0,1039/3	6Д1Б3ЛП+КЛО+Д	90	2	0,6	25
						8	0,7131/21	4Д4ЛП2Б+С+Д	70	2	0,8	29
						19	0,1473/4	Лесные культуры 6Д2ОС1Б1ЛП+С	70	2	0,7	24
						59	0,1950/4	5ОС4Б1ДН+ЛП+С	50	1	0,6	20
						27	0,0512/1	6ОС4Б	50	1	0,7	24
						26	0,0149/0	Лесные культуры 6С3Б1ОС	45	1А	0,6	23
						28	0,1402/3	8Б2ОС+С	55	1	0,6	19
						38	0,1066/2	7Б2ОС1КЛО+С	40	1	0,7	15
						37	0,1487/5	Лесные культуры 10С+Б+Д	42	1А	0,9	32
						41	0,1987/2	10Б Культуры под пологом 9Д1КЛО+С	35 33	1	0,5 0,4	10 3
						42	0,1179/0	6Б2ОС2ЛП+С	25	2	0,4	4
						43	0,0671/1	Лесные культуры 4С1Д5Б	35	1	0,5	9
						49	0,1041/2	9Б1ЛП	35	1	0,9	17
						48	0,1202/0	6Б2ОС2С+ЛП	25	2	0,3	3
						56	0,0831/-	Линия электропередач	-	-	-	-
						3	0,1228/1	7Б1ОС1ИВД1КЛО	25	1	0,7	9
						4	0,0088/0	4Б2ИВД4КЛО+В	25	1	0,6	7
						5	0,1551/0	Насаждение с породами искусств происхождения 6Б3ОС1С+Д+ЛП	25	2	0,8	8
						12	0,1083/1	Насаждение с породами искусств происхождения 4ОС2Б2ЛП1КЛО1С Единичные деревья 6ОС2Б2ЛП+С	10 65	1	0,7	3
						13	0,0147/0	Лесные культуры 9Б1Д 9Б1КЛО+С	22 20	2	0,4 0,4	4 4
						21	0,3063/0	Насаждение с породами искусств происхождения 4Б1ОС1ИВД1КЛО1С+ЛП уч	15	2	0,5	3

	<p>ства)(кв.19,20,31,32,43,44,55,56; ч.кв.54); ведение сельского хозяйства (сенокосение и пчеловодство); осуществление научно-исследовательской, образовательной деятельности; осуществление рекреационной деятельности; создание лесных плантаций и их эксплуатация; выращивание лесных плодовых, ягодных, декоративных растений, лекарственных растений; выращивание посадочного материала лесных растений (саженцев, семянцев); осуществление геологического изучения недр; разведка и добыча полезных ископаемых (кв.19,20,31,32,42,43,55,56,68; ч.кв.54,67); строительство и эксплуатация водохранилищ и иных искусственных водных объектов, а также гидротехнических сооружений, морских портов, морских терминалов, речных портов, причалов; строительство, реконструкция, эксплуатация линейных объектов; переработка древесины и иных лесных ресурсов (кв.19,20,31,32,43,44,55,56; ч.кв.68); осуществление религиозной деятельности; выполнение изыскательских работ.</p>
--	--

Приложение А
Перечень образуемых земельных участков

№	Обозначение на чертеже межевания	Номера характерных точек образуемых земельных участков	Кадастровый номер земельного участка	Вид разрешенного использования земельного участка (части земельного участка) существующий	Вид разрешенного использования земельного участка (части земельного участка) планируемый	Категория земель	Планируемая категория земель образуемого земельного участка	Вид права	Правообладатель	Адресные характеристики земельных участков	Площадь исходных земельных участков, кв.м.	Площадь земельного участка (части земельного участка), необходимая для строительства объекта, кв.м	Площадь земельного участка (части земельного участка), необходимая для эксплуатации объекта, кв.м / объект, под который планируется образование земельного участка
1	2	3	4	5	6	7	8	9	10	11	12	13	14
ВЗИС													
Демши Поляна													
1	13:14:0421005:3У6 (2 контура)	-	13:14:0421005	-	7.5 Трубопроводный транспорт*	1	1	отсутствует государственная регистрация права собственности на земельные участки, государственная собственность на которые не разграничена	неразграниченная государственная собственность	Российская Федерация, Республика Мордовия, Краснослободский муниципальный район, Старосиндровское сельское поселение	-	498	-
1.1	13:14:0421005:3У6(1)	1-8	-/-	-/-	-/-	-/-	-/-	-/-	-/-	-/-	-/-	365,94	-
1.2	13:14:0421005:3У6(2)	9-14	-/-	-/-	-/-	-/-	-/-	-/-	-/-	-/-	-/-	132,30	-
Зайцево													
2	13:14:0405003:3У5 (2 контура)	-	-	-	7.5 Трубопроводный транспорт*	1	1	отсутствует государственная регистрация права собственности на земельные участки, государственная собственность на	неразграниченная государственная собственность	Российская Федерация, Республика Мордовия, Краснослободский муниципальный район, Ефасовское сельское поселение	-	800	-

1	2	3	4	5	6	7	8	9	10	11	12	13	14
2.1	13:14:0405003:3У5(1)	1-4	-//-	-//-	-//-	-//-	-//-	-//-	-//-	-//-	-	59.43	-
2.2	13:14:0405003:3У5(2)	6-12	-//-	-//-	-//-	-//-	-//-	-//-	-//-	-//-	-	740.10	
3	13:14:0404003:4/чзу3	1-9	13:14:0404003:4	для размещения радиорелейных и воздушных линий связи и линий радиодиффузии (для размещения сооружений радиорелейная станция РРС-22/62)	для размещения радиорелейных и воздушных линий связи и линий радиодиффузии (для размещения)	3	3	Собственность, № 13-13-06/004/2013-468 от 02.04.2013/ аренда № 13-13-04/042/2009-245 от 29.10.2009 (срок с 29.10.2009 по 18.12.2057 г.)	Российская Федерация/ ПАО «Газпром»	Республика Мордовия, Краснослободский район	5518	268	-
Зубова Поляна													
4	13:08:0121005:365/чзу1	1-5	13:08:0121005:365	Специальная деятельность	Специальная деятельность	3	3	-	В ведении администрации Зубово – Полянского муниципального района Республики Мордовия	Республика Мордовия, Зубово-Полянский район, Нововыселское сельское поселение	50021	13	
5	13:08:0121005:132/чзу1	1-14	13:08:0121005:132	Для сельскохозяйственного использования	Для сельскохозяйственного использования	1	1	-	В ведении администрации Зубово – Полянского муниципального района Республики Мордовия	Республика Мордовия, Зубово-Полянский район, п. Аким-Сергеевка, ул. Алтухова	50021	733	
Торбеево													
6	13:21:0219002:61/чзу5 (2 контура)	-	13:21:0219002:61	Для нужд связи	Для нужд связи	3	3	Собственность 13-13-03/005/2013-415 от 23.03.2013 г./ аренда № 13-13/002-13/002/2015-389/3 от 13.03.2015 г.	Российская Федерация/ ПАО «Газпром»	Республика Мордовия, Торбеевский район	10947	492	
6.1	13:21:0219002:61/чзу5(1)	1-6	-//-	-//-	-//-	-//-	-//-	-//-	-//-	-//-	-//-	292,33	

1	2	3	4	5	6	7	8	9	10	11	12	13	14
6.2	13:21:0219002:61/чзу5(2)	7-14	-//-	-//-	-//-	-//-	-//-	-//-	-//-	-//-	-//-	200,05	
Выша													
10	13:08:0433001:7/чзу4 (2 контура)	-	13:08:04330 01:7	для размещения иных объектов связи, радиовещания, телевидения, информатики (радиорелейная станция 22/64)	для размещения иных объектов связи, радиовещания, телевидения, информатики (радиорелейная станция 22/64)	3	3	Собственность № 13-13-03/005/2013- 674 от 30.04.2022 г./ аренда № 13-13/002- 13/002/002/2015- 389/2 от 11.03.2015 г. (срок с 14.07.2014 по 13.07.2063 г.)	Российская Федерация/ ПАО «Газпром»	Республика Мордовия, Зубово-Полянский район, квартал № 7 Вышинского лесничества Вышинского лесхоза	20999	903	-
10.1	13:08:0433001:7/чзу4(1)	1-16	-//-	-//-	-//-	-//-	-//-	-//-	-//-	-//-	-//-	557,42	-
10.2	13:08:0433001:7/чзу4(2)	17-26	-//-	-//-	-//-	-//-	-//-	-//-	-//-	-//-	-//-	345,74	-
11	13:08:0000000:408:чзу2 (3 контура)	-	13:08:00000 00:408	Лесной участок, целевое назначение лесов - леса I и II группы	Лесной участок, целевое назначение лесов - леса I и II группы	5	5	Собственность, № 13:08:0000000:408- 13/065/2019-1 от 12.11.2019/ аренда № 13:08:0000000:408- 13/035/2020-2 от 25.06.2020 (срок 10 лет)	Российская Федерация/ ООО "Вышинский деревообрабатывающий комбинат"	Республика Мордовия, Зубово-Полянский район, Вышинское территориальное лесничество, Вышинское участковое лесничество, квартала 13-21,26-34,39-47,52-60,65- 73, 78-86,91-161	128 790 000	543	-
11.1	13:08:0000000:408/чзу2(1)	1-18	-//-	-//-	-//-	-//-	-//-	-//-	-//-	-//-	-//-	374,01	-
11.2	13:08:0000000:408/чзу2(2)	19-24	-//-	-//-	-//-	-//-	-//-	-//-	-//-	-//-	-//-	151,09	-
11.3	13:08:0000000:408/чзу2(3)	25-27	-//-	-//-	-//-	-//-	-//-	-//-	-//-	-//-	-//-	17,57	-
Починки													
18	52:59:0130102:1/чзу7 (2 контура)	-	52:59:01301 02:1	Для эксплуатации радио – релейной станции PPC 22/60	Для эксплуатации радио – релейной станции PPC 22/60	3	3	Собственность № 52-01/53-10/2004-9 от 06.12.2004/ аренда № 52-52- 16/073/2011-099 от 11.01.2012 г.	Российская Федерация/ ПАО «Газпром»	Обл. Нижегородская, р-н Починковский, с. Дубровао, радио – релейная станция PPC 22/60	18 086	583	

1	2	3	4	5	6	7	8	9	10	11	12	13	14
18.1	52:59:0130102:1/чзу7(1)	1-7	-//-	-//-	-//-	-//-	-//-	-//-	-//-	-//-	-//-	399,47	
18.2	52:59:0130102:1/чзу7(2)	8-12	-//-	-//-	-//-	-//-	-//-	-//-	-//-	-//-	-//-	183,69	
ИТОГО												4833	
Зона планируемого размещения линейных объектов													
Объект проектирования: подъездная автомобильная дорога к ПРС 70 Демина Поляна, кабельные линии электропередачи 0.4 кВ													
2	13:00:0000000:295:3У1	1-29	13:00:000000:295	Под иными объектами специального назначения	ст.25 Лесного кодекса Российской Федерации - строительство, реконструкция, эксплуатация линейных объектов	5	5	Собственность, № 13-13-04/003/2008-103 от 04.04.2008	Российская Федерация	Республика Мордовия, Краснослободский район, совхоз "Старосиндровский"	23 697	-	980 (автомобильная дорога IV категории)
3	13:14:0421005:3У2	1-24	13:14:0421005	-	7.5 Трубопроводный транспорт*	1	3	отсутствует государственная регистрация права собственности на земельные участки, государственная собственность на которые не разграничена	неразграниченная государственная собственность	Российская Федерация, Республика Мордовия, Краснослободский муниципальный район, Старосиндровское сельское поселение	-	-	3030 (автомобильная дорога IV категории)
4	13:14:0421005:3У3	1-10	13:14:0421005	-	7.5 Трубопроводный транспорт*	1	3	отсутствует государственная регистрация права собственности на земельные участки, государственная собственность на которые не разграничена	неразграниченная государственная собственность	Российская Федерация, Республика Мордовия, Краснослободский муниципальный район, Старосиндровское сельское поселение	-	-	267 (БКЭС, КЛ-0.4 кВ, заземление)
5	13:14:0421005:3У4	1-9	13:14:0421005	-	7.5 Трубопроводный транспорт*	1	1	отсутствует государственная регистрация права собственности на зе-	неразграниченная государственная собственность	Российская Федерация, Республика Мордовия, Краснослободский муниципальный район, Старо-	-	150 (КЛ-0.4 кВ)	-
6.1	13:14:0421005:3У5 (5 контуров)	-	13:14:0421005	-	7.5 Трубопроводный транспорт*	1	1	отсутствует государственная регистрация права собственности на зе-	неразграниченная государственная собственность	Российская Федерация, Республика Мордовия, Краснослободский муниципальный район, Старо-	-	472 (КЛ-0.4 кВ)	-

1	2	3	4	5	6	7	8	9	10	11	12	13	14
6.2	13:14:0421005:3Y5(1)	1-3	-//-	-//-	-//-	-//-	-//-	-//-	-//-	-//-	-//-	0.08	-//-
6.3	13:14:0421005:3Y5(2)	4-6	-//-	-//-	-//-	-//-	-//-	-//-	-//-	-//-	-//-	0.29	-//-
6.4	13:14:0421005:3Y5(3)	7-22	-//-	-//-	-//-	-//-	-//-	-//-	-//-	-//-	-//-	469.59	-//-
6.5	13:14:0421005:3Y5(4)	23-25	-//-	-//-	-//-	-//-	-//-	-//-	-//-	-//-	-//-	1.31	-//-
6.6	13:14:0421005:3Y5(5)	26-28	-//-	-//-	-//-	-//-	-//-	-//-	-//-	-//-	-//-	0.70	-//-
7	13:14:0000000:9/чзу1 (2 контура)	-//-	13:14:000000:9	для эксплуатации объектов линии электропередач радиорелейной	для эксплуатации объектов линии электропередач радиорелейной	3	3	Собственность, № 13-13-04/018/2006-192 от 02.11.2006/ Аренда 49 лет № 13-13-04/003/2006-154	Российская Федерация/ ПАО «Газпром»		294	64 (КЛ-0.4 кВ)	-//-
7.1	13:14:0000000:9/чзу1(1)	1-7	-//-	-//-	-//-	-//-	-//-	-//-	-//-	-//-	294	30,60	-//-
7.2	13:14:0000000:9/чзу1(2)	8-14	-//-	-//-	-//-	-//-	-//-	-//-	-//-	-//-	294	33,08	-//-
8	13:00:0000000:295/чзу1 (2 контура)	-	13:00:000000:295	Под иными объектами специального назначения	Под иными объектами специального назначения	5	5	Собственность, № 13-13-04/003/2008-103 от 04.04.2008	Российская Федерация	Республика Мордовия, Краснослободский район, совхоз "Старосиндровский	23 697	4218 (зона видимости)	-

1	2	3	4	5	6	7	8	9	10	11	12	13	14
3.2	13:14:0405001:3У1(2)	27-59	-//-	-//-	-//-	-//-	-//-	-//-	-//-	-//-	-//-	-//-	810.58
4	13:14:0404003:4/чзу5	1-9	13:14:0404003:4	для размещения радиорелейных и воздушных линий связи и линий радиодиффузии (для размещения	для размещения радиорелейных и воздушных линий связи и линий радиодиффузии (для размещения	3	3	Собственность, № 13-13-06/004/2013-468 от 02.04.2013/ аренда № 13-13-04/042/2009-245 от 29.10.2009 (срок с 29.10.2009 по 18.12.2057 г.)	Российская Федерация/ ПАО «Газпром»	Республика Мордовия, Краснослободский район	5518	-//-	237 (БКЭС, заземление, КЛ-0.4 кВ)
5	13:14:0405003:3У2	1-3	-	-	7.5 Трубопроводный транспорт*	1	3	отсутствует государственная регистрация права собственности на земельные участки, государственная собственность на	неограниченная государственная собственность	Российская Федерация, Республика Мордовия, Краснослободский муниципальный район, Ефаевское сельское поселение	-	-	8 (БКЭС)
6	13:14:0405003:3У3	1-3	-	-	7.5 Трубопроводный транспорт*	1	1	отсутствует государственная регистрация права собственности на земельные участки, государственная	неограниченная государственная собственность	Российская Федерация, Республика Мордовия, Краснослободский муниципальный район, Ефаевское сельское поселение	-	2 (КЛ-0.4 кВ)	-
7	13:14:0405003:3У4 (2 контура)	-	-	-	7.5 Трубопроводный транспорт*	1	1	отсутствует государственная регистрация права собственности на земельные участки, государственная	неограниченная государственная собственность	Российская Федерация, Республика Мордовия, Краснослободский муниципальный район, Ефаевское сельское поселение	-	72 (КЛ-0.4 кВ)	-
7.1	13:14:0405003:3У4(1)	1-7	-//-	-//-	-//-	-//-	-//-	-//-	-//-	-//-	-	35.65	-
7.2	13:14:0405003:3У4(2)	9-17	-//-	-//-	-//-	-//-	-//-	-//-	-//-	-//-	-	36.55	-

1	2	3	4	5	6	7	8	9	10	11	12	13	14
9	13:14:0404003:4/чзу1	1-7	13:14:040403:4	для размещения радиорелейных и воздушных линий связи и линий радиодифференциации (для размещения сооружений)	для размещения радиорелейных и воздушных линий связи и линий радиодифференциации (для размещения сооружений)	3	3	Собственность, № 13-13-06/004/2013-468 от 02.04.2013/ аренда № 13-13-04/042/2009-245 от 29.10.2009 (срок с 29.10.2009 по 18.12.2057 г.)	Российская Федерация/ ПАО «Газпром»	Республика Мордовия, Краснослободский район	5518	156 (КЛ-0.4 кВ)	-
10	13:14:0404003:4/чзу2 (5 контура)	-	13:14:040403:4	для размещения радиорелейных и воздушных линий связи и линий радиодифференциации (для размещения сооружений)	для размещения радиорелейных и воздушных линий связи и линий радиодифференциации (для размещения сооружений)	3	3	Собственность, № 13-13-06/004/2013-468 от 02.04.2013/ аренда № 13-13-04/042/2009-245 от 29.10.2009 (срок с 29.10.2009 по 18.12.2057 г.)	Российская Федерация/ ПАО «Газпром»	Республика Мордовия, Краснослободский район	5518	190 (КЛ-0.4 кВ)	-
10.1	13:14:0404003:4/чзу2(1)	1-15	-/-	-/-	-/-	-/-	-/-	-/-	-/-	-/-	-/-	184.47	-
10.2	13:14:0404003:4/чзу2(2)	17-19	-/-	-/-	-/-	-/-	-/-	-/-	-/-	-/-	-/-	4.22	-
10.3	13:14:0404003:4/чзу2(3)	21-23	-/-	-/-	-/-	-/-	-/-	-/-	-/-	-/-	-/-	1.65	-
10.4	13:14:0404003:4/чзу2(4)	25-27	-/-	-/-	-/-	-/-	-/-	-/-	-/-	-/-	-/-	0.01	-
10.5	13:14:0404003:4/чзу2(5)	27-31	-/-	-/-	-/-	-/-	-/-	-/-	-/-	-/-	-/-	0,03	-
Объект проектирования: подъездная автомобильная дорога к ПРС 73 Зубова Поляна, ПРС 73 Зубова Поляна с антенной опорой, воздушная ЛЭП 10кВ к площадке ПРС 73 Зубова Поляна													
1	13:08:0121005:133:ЗУ1	1-17	13:08:0121005:133	Для строительства автозаправочной станции	7.5 Трубопроводный транспорт*	3	3	Аренда (с 22.01.2010 по 22.01.2059 г.)	ООО «Каскад-ЭкоОйл»	Республика Мордовия, Зубово-Полянский район, п. Аким-Сергеевка, ул. Алтухова	10000	-	99 (автомобильная дорога IV категории)
2	13:08:0121005:132:ЗУ1 (5 контуров)	-	13:08:0121005:132	Для сельскохозяйственного использования	7.5 Трубопроводный транспорт*	1	3	-	В ведении администрации Зубово – Полянского муниципального района Республики Мордовия	Республика Мордовия, Зубово-Полянский район, п. Аким-Сергеевка, ул. Алтухова	814 879	-	4031 (автомобильная дорога IV категории)

1	2	3	4	5	6	7	8	9	10	11	12	13	14
2.1	13:08:0121005:132:3У1(1)	1-29	-//-	-//-	-//-	-//-	-//-	-//-	-//-	-//-	-//-	-//-	465,98 (автомобильная дорога IV категории)
2.2	13:08:0121005:132:3У1(2)	30-36	-//-	-//-	-//-	-//-	-//-	-//-	-//-	-//-	-//-	-//-	44,25 (автомобильная дорога IV категории)
2.3	13:08:0121005:132:3У1(3)	37-50	-//-	-//-	-//-	-//-	-//-	-//-	-//-	-//-	-//-	-//-	115,65 (автомобильная дорога IV категории)
2.4	13:08:0121005:132:3У1(4)	51-111	-//-	-//-	-//-	-//-	-//-	-//-	-//-	-//-	-//-	-//-	1887,74 (автомобильная дорога IV категории)
2.5	13:08:0121005:132:3У2	112-150	-//-	-//-	-//-	-//-	-//-	-//-	-//-	-//-	-//-	-//-	1517,75 (БКЭС с антенной опорой, ВЛ 10 кВ, заземление)
3	13:08:0121005:377:3У1	1-3	13:08:0121005:377	Для сельскохозяйственного использования	7.5 Трубопроводный транспорт*	1	3	собственность	Чебалкина Нина Ивановна	Республика Мордовия, Зубово-Полянский район, Нововыселское сельское поселение	55117	-	2 (автомобильная дорога IV категории)
4	13:08:0121005:365:3У1	1-77	13:08:0121005:365	Специальная деятельность	7.5 Трубопроводный транспорт*	3	3	-	В ведении администрации Зубово – Полянского муниципального района Республики Мордовия	Республика Мордовия, Зубово-Полянский район, Нововыселское сельское поселение	50 021	-	4064 (автомобильная дорога IV категории)
5	13:08:0121005:3У1 (3 контура)	-	13:08:0121005	-	7.5 Трубопроводный транспорт*	1	3	отсутствует государственная регистрация права собственности на земельные участки, государственная	неразграниченная государственная собственность	Республика Мордовия, Зубово-Полянский район, Нововыселское сельское поселение	-	-	212 (автомобильная дорога IV категории)

1	2	3	4	5	6	7	8	9	10	11	12	13	14
5.1	13:08:0121005:3У1(1)	1-5	-//-	-//-	-//-	-//-	-//-	-//-	-//-	-//-	-//-	-//-	12,51
5.2	13:08:0121005:3У1(2)	6-11	-//-	-//-	-//-	-//-	-//-	-//-	-//-	-//-	-//-	-//-	104,04
5.3	13:08:0121005:3У1(3)	12-24	-//-	-//-	-//-	-//-	-//-	-//-	-//-	-//-	-//-	-//-	95,28
8	13:08:0121005:132/чзу2 (2 контура)	-	13:08:01210 05:132	Для сель- скохозий- ственного использо- вания	Для сель- скохозий- ственного использова- ния	1	1	-	В ведении адми- нистрации Зубо- во – Полянского муниципального района Республи- ки Мордовия	Республика Мордовия, Зубово-Полянский район, п. Аким-Сергеевка, ул. Алтухова	50021	6938 (зона противо- пожарной рубки лесов)	
8.1	13:08:0121005:132/чзу2(1)	1-75	-//-	-//-	-//-	-//-	-//-	-//-	-//-	-//-	-//-	3550,88	-
8.2	13:08:0121005:132/чзу2(2)	76- 123	-//-	-//-	-//-	-//-	-//-	-//-	-//-	-//-	-//-	3386,68	-
9	13:08:0121005:132/чзу3	1-6	13:08:01210 05:132	Для сель- скохозий- ственного использо- вания	Для сель- скохозий- ственного использова- ния	1	1	-	В ведении адми- нистрации Зубо- во – Полянского муниципального района Республи- ки Мордовия	Республика Мордовия, Зубово-Полянский район, п. Аким-Сергеевка, ул. Алтухова	50021	190 (ВЛ 10 кВ)	
10	13:08:0121005:132/чзу4	1-30	13:08:01210 05:132	Для сель- скохозий- ственного использо- вания	Для сель- скохозий- ственного использова- ния	1	1	-	В ведении адми- нистрации Зубо- во – Полянского муниципального района Республи- ки Мордовия	Республика Мордовия, Зубово-Полянский район, п. Аким-Сергеевка, ул. Алтухова	50021	1829 (ВЛ 10 кВ)	

1	2	3	4	5	6	7	8	9	10	11	12	13	14
11	13:08:0121005:372/чзу1	1-12	13:08:01210 05:372	Для сельскохозяйственного использования	Для сельскохозяйственного использования	1	1	Аренда (с 18.12.2022 по 18.12.2024 г.)	Вирясова Н.В.	Республика Мордовия, Зубово - Полянский район, Нововыселское сельское поселение	120 000	52 (ВЛ 10 кВ)	-
12	13:08:0000000:5/чзу2	1-8	13:08:00000 00:5	Для эксплуатации объектов Уренгой – Помары – Ужгород 2586,8-2698,3 км., Уренгой – Центр-1 2589,2 – 2700,8 км., Уренгой – Центр-2 2642,3 – 2712,6 км., Ямбург-Елец-1 2714,6-2827,9 км., Ямбург-Елец-2 2756,2-2827,9 км., Ямбург – Западная Граница 2762-2832,5 км	Для эксплуатации объектов Уренгой – Помары – Ужгород 2586,8-2698,3 км., Уренгой – Центр-1 2589,2 – 2700,8 км., Уренгой – Центр-2 2642,3 – 2712,6 км., Ямбург-Елец-1 2714,6-2827,9 км., Ямбург-Елец-2 2756,2-2827,9 км., Ямбург – Западная Граница 2762-2832,5 км	3	3	Собственность № 13-13-02/025/2006-100 от 04.10.2006 г./ аренда № 13-13-02/024/2007-167 от 17.09.2007 г. (срок с 19.09.2005 г. на 49 лет)	Российская Федерация/ ПАО «Газпром»	Республика Мордовия, Зубово-Полянский район	12 694	2 (ВЛ 10 кВ)	
Объект проектирования: подъездная автомобильная дорога и разворотная в площадка вблизи ПРС 72 Торбеево, ВОЛС на участке от УС КС Торбеевская до УРС 72													
1	13:21:0219002:61/чзу6	1-18	13:21:02190 02:61	Для нужд связи	Для нужд связи	3	3	Собственность 13-13-03/005/2013-415 от 23.03.2013 г./ аренда № 13-13/002-13/002/2015-389/3 от 13.03.2015 г. (срок с 14.07.2014 по 13.07.2063 г.)	Российская Федерация/ ПАО «Газпром»	Республика Мордовия, Торбеевский район	10947	798 (БКЭС, КЛ-0.4 кВ, разворотная площадка)	

1	2	3	4	5	6	7	8	9	10	11	12	13	14
	13:21:0219002:3У1	1-3	13:21:0219002	-	7.5 Трубопроводный транспорт*	1	3	отсутствует государственная регистрация права собственности на земельные участки, государственная собственность на которые не разгра-	незарапиченная государственная собственность	Республика Мордовия Торбеевский район, Хилловское сельское поселение	-	1	
2	13:21:0219002:61/чзу1	1-14	13:21:0219002:61	Для нужд связи	Для нужд связи	3	3	Собственность 13-13-03/005/2013-415 от 23.03.2013 г./ аренда № 13-13/002-13/002/2015-389/3 от 13.03.2015 г.	Российская Федерация/ ПАО «Газпром»	Республика Мордовия, Торбеевский район	10947	312 (КЛ-0.4 кВ)	
3	13:21:0219002:61/чзу2	1-14	13:21:0219002:61	Для нужд связи	Для нужд связи	3	3	Собственность 13-13-03/005/2013-415 от 23.03.2013 г./ аренда № 13-13/002-13/002/2015-389/3 от 13.03.2015 г.	Российская Федерация/ ПАО «Газпром»	Республика Мордовия, Торбеевский район	10947	170 (КЛ-0.4 кВ)	
4	13:21:0219002:61/чзу3	1.6	13:21:0219002:61	Для нужд связи	Для нужд связи	3	3	Собственность 13-13-03/005/2013-415 от 23.03.2013 г./ аренда № 13-13/002-13/002/2015-389/3 от 13.03.2015 г.	Российская Федерация/ ПАО «Газпром»	Республика Мордовия, Торбеевский район	10947	40 (КЛ-0.4 кВ)	
5	13:21:0219002:61/чзу4	1-10	13:21:0219002:61	Для нужд связи	Для нужд связи	3	3	Собственность 13-13-03/005/2013-415 от 23.03.2013 г./ аренда № 13-13/002-13/002/2015-389/3 от 13.03.2015 г.	Российская Федерация/ ПАО «Газпром»	Республика Мордовия, Торбеевский район	10947	577 (Кабельная линия связи)	
8	13:21:0219002:3У2 (2 контура)	-	13:21:0219002	-	7.5 Трубопроводный транспорт*	1	3	отсутствует государственная регистрация права собственности на земельные участки, государственная	незарапиченная государственная собственность	Республика Мордовия Торбеевский район, Хилловское сельское поселение	-	7641 (Кабельная линия связи)	
8.1	13:21:0219002:3У2(1)	1-5	-/-	-/-	-/-	-/-	-/-	-/-	-/-	-/-	-	279,90	
8.2	13:21:0219002:3У2(2)	6-52	-/-	-/-	-/-	-/-	-/-	-/-	-/-	-/-	-	7361,19	

1	2	3	4	5	6	7	8	9	10	11	12	13	14
9	13:21:0000000:8/чзу1	1-7	13:21:000000:8	Для нужд автотранспорта	Для нужд автотранспорта	3	3	Собственность, № 13-13-02/048/2008-281 от 12.03.2009/ Постоянное (бес-срочное) пользование, № 13:21:0000000:8-13/002/2017-	Российская Фе-дерация/ ФКУ «Упрдор Москва – Нижний Новго-род»	Республика Мордовия, Торбеевский район	1 070 979	802 (Кабель-ная линия связи)	
10	13:21:0219002:383/чзу1 (2 контура)	-	13:21:0219002:383	Для эксплу-атации объек-та:подъездной дороги к компрес-сорной станции-26 "Торбеевская"	Для эксплу-атации объек-та:подъездной дороги к компрес-сорной станции-26 "Торбеев-ская"	3	3	Собственность № 13-13—03/005/2013-402 от 23.03.2013 г./ аренда № 13-13-02/020/2007-066 от 24.08.2007 г. (срок с 10.01.2006 на 49 лет)	Российская Фе-дерация/ ООО «Газпром транс-газ Нижний Нов-город»	Республика Мордовия, Торбеевский район	58725	210 (Кабель-ная линия связи)	
10.1	13:21:0219002:383/чзу1(1)	1-6	-//-	-//-	-//-	-//-	-//-	-//-	-//-	-//-	-//-	149,68	
10.2	13:21:0219002:383/чзу1(2)	7-10	-//-	-//-	-//-	-//-	-//-	-//-	-//-	-//-	-//-	60,53	
11	13:21:0219002:482/чзу1	1-22	13:21:0219002:482	Для веде-ния сель-ского хозяйства	Для ведения сельского хозяйства	1	1	Собственность № 13-13-03/043/2013-107 от 26.12.2013 г./ ипотека с 27.03.2018 по 31.03.2023 № 13:21:0219002;482-13/002/208-1 от 27.03.2018 г.	ООО «Мордов-ское агропро-мышленное объ-единение «Тор-беево»/ ипотека – Туркина Р.С.	Республика Мордовия, Торбеевский район, с/с Хилковский, СХПК "Па-мять Ленина"	678488	1723 (Кабель-ная линия связи)	
12	13:21:0219002:25/чзу1	1-14	13:21:0219002:25	Для сель-скохозяй-ственного произво-дства	Для сель-скохозяй-ственного произво-дства	1	1	Аренда № 13:21:0219002:25-13/038/2020-2 от 13.02.2020 г. (срок 23.09.2013 по 22.09.2062 г.) г.)	Милкина Т.Г.	Республика Мордовия, Торбеевский район	30673	958 (Кабель-ная линия связи)	
13	13:21:0219002:382/чзу1	1-10	13:21:0219002:382	для экс-плуатации автодоро-ги к очистным соору-жениям ком-прессорной	для эксплу-атации автодороги к очистным соору-жениям компрес-сорной	3	3	Собственность № 13-13-03/005/2013-404 от 23.03.2013 г./ аренда № 13-13-02/020/2007-070 от 24.08.2007 г. (срок с 10.01.2006 на 49 лет)	Российская Фе-дерация/ ООО «Газпром транс-газ Нижний Нов-город»	Республика Мордовия, Торбеевский район	51093	236 (Кабель-ная линия связи)	

1	2	3	4	5	6	7	8	9	10	11	12	13	14
14	13:21:0219002:393/чзу1	1-4	13:21:02190 02:393	Для эксплуатации объекта промплощадки компрессионной станции-26 «Торбеевская»	Для эксплуатации объекта промплощадки компрессионной станции-26 «Торбеевская»	3	3	Собственность № 13-13-03/025/2006-121 от 05.10.2006 г./ аренда № 13-13-02/028/2007-174 от 12.11.2007 г. (срок с 02.07.2006 на 49 лет)	Российская Федерация/ ООО «Газпром»	Республика Мордовия, Торбеевский район	294797	18 (Кабельная линия связи)	
Объект проектирования: подъездная автомобильная дорога к ПРС 74 Выша													
1	13:08:0433001:7/чзу6	1-10	13:08:04330 01:7	для размещения иных объектов связи, радиовещания, телевидения, информатики (радиорелейная станция 22/64)	для размещения иных объектов связи, радиовещания, телевидения, информатики (радиорелейная станция 22/64)	3	3	Собственность № 13-13-03/005/2013-674 от 30.04.2022 г./ аренда № 13-13/002-13/002/002/2015-389/2 от 11.03.2015 г. (срок с 14.07.2014 по 13.07.2063 г.)	Российская Федерация/ ПАО «Газпром»	Республика Мордовия, Zubovo-Полянский район, квартал № 7 Вышинского лесничества Вышинского лесхоза	20999	-	654 (БКЭС, автомобильная дорога IV категории, КЛ-0.4 кВ, заземление)
2	13:08:0433001:7/чзу5	1-40	13:08:04330 01:7	для размещения иных объектов связи, радиовещания, телевидения, информатики (радиорелейная станция 22/64)	для размещения иных объектов связи, радиовещания, телевидения, информатики (радиорелейная станция 22/64)	3	3	Собственность № 13-13-03/005/2013-674 от 30.04.2022 г./ аренда № 13-13/002-13/002/002/2015-389/2 от 11.03.2015 г. (срок с 14.07.2014 по 13.07.2063 г.)	Российская Федерация/ ПАО «Газпром»	Республика Мордовия, Zubovo-Полянский район, квартал № 7 Вышинского лесничества Вышинского лесхоза	20999	-	561 (автомобильная дорога IV категории)

1	2	3	4	5	6	7	8	9	10	11	12	13	14
5	13:08:0000000:5/чзу1 (3 контура)	-	13:08:00000 00:5	Для эксплуатации объектов Уренгой – Помары – Ужгород 2586,8-2698,3 км., Уренгой – Центр-1 2589,2 – 2700,8 км., Уренгой – Центр-2 2642,3 – 2712,6 км., Ямбург-Елец-1 2714,6-2827,9 км., Ямбург-Елец-2 2756,2-2827,9 км., Ямбург – Западная Граница 2762-2832,5 км	Для эксплуатации объектов Уренгой – Помары – Ужгород 2586,8-2698,3 км., Уренгой – Центр-1 2589,2 – 2700,8 км., Уренгой – Центр-2 2642,3 – 2712,6 км., Ямбург-Елец-1 2714,6-2827,9 км., Ямбург-Елец-2 2756,2-2827,9 км., Ямбург – Западная Граница 2762-2832,5 км	3	3	Собственность № 13-13-02/025/2006-100 от 04.10.2006 г./ аренда № 13-13-02/024/2007-167 от 17.09.2007 г. (срок с 19.09.2005 г. на 49 лет)	Российская Федерация/ ПАО «Газпром»	Республика Мордовия, Зубово-Полянский район	12 694	67 (КЛ-0.4 кВ)	-
5.1	13:08:0000000:5/чзу1(1)	1-7	-/-	-/-	-/-	-/-	-/-	-/-	-/-	-/-	-/-	33,85	-
5.2	13:08:0000000:5/чзу1(2)	8-11	-/-	-/-	-/-	-/-	-/-	-/-	-/-	-/-	-/-	0,72	-
5.3	13:08:0000000:5/чзу1(3)	12-18	-/-	-/-	-/-	-/-	-/-	-/-	-/-	-/-	-/-	31,50	-
6	13:08:0433001:3У1 (2 контура)	-	13:08:04330 01	-	7.5 Трубопроводный транспорт*	1	3	отсутствует государственная регистрация права собственности на земельные участки, государственная собственность на которые не разграничена	неразграниченная государственная собственность	Республика Мордовия Зубово-Полянский район, Вышинское сельское поселение	-	19 (КЛ-0.4 кВ)	-
6.1	13:08:0433001:3У1(1)	1-3	-/-	-/-	-/-	-/-	-/-	-/-	-/-	-/-	-/-	0,14	-
6.2	13:08:0433001:3У1(2)	4-6	-/-	-/-	-/-	-/-	-/-	-/-	-/-	-/-	-/-	19,21	-

1	2	3	4	5	6	7	8	9	10	11	12	13	14
7	13:08:0433001:7/чзу1 (3 контура)	-	13:08:04330 01:7	для размещения иных объектов связи, радиовещания, телевидения, информатики (радиорелейная станция 22/64)	для размещения иных объектов связи, радиовещания, телевидения, информатики (радиорелейная станция 22/64)	3	3	Собственность № 13-13-03/005/2013- 674 от 30.04.2022 г./ аренда № 13-13/002- 13/002/002/2015- 389/2 от 11.03.2015 г. (срок с 14.07.2014 по 13.07.2063 г.)	Российская Федерация/ ПАО «Газпром»	Республика Мордовия, Зубово-Полянский район, квартал № 7 Вышинского лесничества Вышинского лесхоза	20999	506 (КЛ-0.4 кВ)	-
7.1	13:08:0433001:7/чзу1(1)	1-14	-/-	-/-	-/-	-/-	-/-	-/-	-/-	-/-	-/-	500.45	-
7.2	13:08:0433001:7/чзу1(2)	15-17	-/-	-/-	-/-	-/-	-/-	-/-	-/-	-/-	-/-	4.68	-
7.3	13:08:0433001:7/чзу1(3)	18-20	-/-	-/-	-/-	-/-	-/-	-/-	-/-	-/-	-/-	1.11	-
8	13:08:0433001:7/чзу2	1-6	13:08:04330 01:7	для размещения иных объектов связи, радиовещания, телевидения, информатики (радиорелейная станция 22/64)	для размещения иных объектов связи, радиовещания, телевидения, информатики (радиорелейная станция 22/64)	3	3	Собственность № 13-13-03/005/2013- 674 от 30.04.2022 г./ аренда № 13-13/002- 13/002/002/2015- 389/2 от 11.03.2015 г. (срок с 14.07.2014 по 13.07.2063 г.)	Российская Федерация/ ПАО «Газпром»	Республика Мордовия, Зубово-Полянский район, квартал № 7 Вышинского лесничества Вышинского лесхоза	20999	194 (КЛ-0.4 кВ)	-
9	13:08:0433001:7/чзу3	1-4	13:08:04330 01:7	для размещения иных объектов связи, радиовещания, телевидения, информатики (радиорелейная станция 22/64)	для размещения иных объектов связи, радиовещания, телевидения, информатики (радиорелейная станция 22/64)	3	3	Собственность № 13-13-03/005/2013- 674 от 30.04.2022 г./ аренда № 13-13/002- 13/002/002/2015- 389/2 от 11.03.2015 г. (срок с 14.07.2014 по 13.07.2063 г.)	Российская Федерация/ ПАО «Газпром»	Республика Мордовия, Зубово-Полянский район, квартал № 7 Вышинского лесничества Вышинского лесхоза	20999	10 (КЛ-0.4 кВ)	-

1	2	3	4	5	6	7	8	9	10	11	12	13	14
12	13:08:0000000:408/чзу3 (3 контура)	-	13:08:00000 00:408	Лесной участок, целевое назначе- ние лесов - леса I и II группы	Лесной участок, целевое назначе- ние лесов - леса I и II груп- пы	5	5	Собственность, № 13:08:0000000:408- 13/065/2019-1 от 12.11.2019/ аренда № 13:08:0000000:408- 13/035/2020-2 от 25.06.2020 (срок 10 лет)	Российская Фе- дерация/ ООО "Вышинский деревообработы- вающий комби- нат"	Республика Мордовия, Зубово-Полянский район, Вышинское территори- альное лесничество, Вы- шинское участковое лесничество, квартала 13- 21,26-34,39-47,52-60,65- 73, 78-86,91-161	128 790 000	5264 (зона видимо- сти)	-
12. 1	13:08:0000000:408/чзу3(1)	1-17	-/-	-/-	-/-	-/-	-/-	-/-	-/-	-/-	-/-	1326.38	-
12. 2	13:08:0000000:408/чзу3(2)	18-29	-/-	-/-	-/-	-/-	-/-	-/-	-/-	-/-	-/-	2850.62	-
12. 3	13:08:0000000:408/чзу3(3)	30-35	-/-	-/-	-/-	-/-	-/-	-/-	-/-	-/-	-/-	1086.74	-
13	13:08:0433001:3У2 (2 контура)	-	13:08:04330 01	-	7.5 Трубо- проводный транспорт*	-	3	отсутствует госу- дарственная реги- страция права соб- ственности на зе- мельные участки, государственная	неразграниченная государственная собственность	Республика Мордовия Зубово-Полянский район, Вышинское сельское поселение	-	2752 (зона видимо- сти)	-
13. 1	13:08:0433001:3У2(1)	1-12	-/-	-/-	-/-	-/-	-/-	-/-	-/-	-/-	-/-	1129.96	-
13. 2	13:08:0433001:3У2(2)	13-26	-/-	-/-	-/-	-/-	-/-	-/-	-/-	-/-	-/-	1621.79	-
14	13:08:0000000:408/чзу1	1-5	13:08:00000 00:408	Лесной участок, целевое назначе- ние лесов - леса I и II группы	Лесной участок, целевое назначе- ние лесов - леса I и II груп- пы	5	5	Собственность, № 13:08:0000000:408- 13/065/2019-1 от 12.11.2019/ аренда № 13:08:0000000:408- 13/035/2020-2 от	Российская Фе- дерация/ ООО "Вышинский деревообработы- вающий комби- нат"	Республика Мордовия, Зубово-Полянский район, Вышинское территори- альное лесничество, Вы- шинское участковое лесничество, квартала 13- 21,26-34,39-47,52-60,65-	128 790 000	1 (КЛ-0.4 кВ)	-
Объект проектирования: ВОЛС на участке от УС КС Починковская до УРС 69, разворотная площадка вблизи УРС 69 Починковская													

1	2	3	4	5	6	7	8	9	10	11	12	13	14
1	52:59:0130101:424/чзу1	1-13	52:59:0130101:424	Для эксплуатации объектов промплощадки компрессорной станции-25 "Починковская".	Для эксплуатации объектов промплощадки компрессорной станции-25 "Починковская".	3	3	Собственность № 52-52-09/021/2006-256 18.08.2006 00:00:00/ аренда № 52-52-09/040/2009-197 от 21.10.2009 г. (Срок действия с 21.10.2009 по 18.03.2054 49 лет; до 18.03.2054 г..)	Российская Федерация/ ПАО «Газпром»	обл. Нижегородская, р-н Починковский,	260 387	415 (кабельная линия связи)	-
2	52:59:0000000:105/чзу1 (3 контура)	-	52:59:0000000:105	Для эксплуатации и обслуживания подъездной дороги к КС-25 «Починковская» магистрального газопровода Ужгород - Уренгой	Для эксплуатации и обслуживания подъездной дороги к КС-25 «Починковская» магистрального газопровода Ужгород - Уренгой	3	3	Аренда № 52-52-09/016/2007-177 от 06.06.2007 (срок с 28.02.2005 г. по 28.02.2054 г.)	ООО «Газпром трансгаз Нижний Новгород»	обл. Нижегородская, р-н Починковский,	117 970	2711 (кабельная линия связи)	
2.1	52:59:0000000:105/чзу1(1)	1-10	-/-	-/-	-/-	-/-	-/-	-/-	-/-	-/-	-/-	631,48	
2.2	52:59:0000000:105/чзу1(2)	11-31	-/-	-/-	-/-	-/-	-/-	-/-	-/-	-/-	-/-	1694,62	
2.3	52:59:0000000:105/чзу1(3)	32-41	-/-	-/-	-/-	-/-	-/-	-/-	-/-	-/-	-/-	384,76	
3	52:59:0000000:103/чзу1	1-14	52:59:0000000:103	Для эксплуатации объектов КС-25 «Починковская»	Для эксплуатации объектов КС-25 «Починковская»	3	3	Собственность № 52-52-09/021/2006-253 от 18.08.2006/ аренда № 52-52-09/029/2009-271 от 21.10.2009 г. (срок 49 лет, по 18.11.2054 г.)	Российская Федерация/ ПАО «Газпром»	обл. Нижегородская, р-н Починковский	11 059	1116 (кабельная линия связи)	-
4	52:59:0130101:3У1 (5 контуров)	-	52:59:0130101	-	7.5 Трубопроводный транспорт*	-	3	отсутствует государственная регистрация права собственности на земельные участки, государственная собственность на	неограниченная государственная собственность	обл. Нижегородская, р-н Починковский	-	4881 (кабельная линия связи)	

1	2	3	4	5	6	7	8	9	10	11	12	13	14
4.1	52:59:0130101:3У1(1)	1-6	-//-	-//-	-//-	-//-	-//-	-//-	-//-	-//-	-//-	1121,95	
4.2	52:59:0130101:3У1(2)	7-12	-//-	-//-	-//-	-//-	-//-	-//-	-//-	-//-	-//-	123,75	
4.3	52:59:0130101:3У1(3)	13-26	-//-	-//-	-//-	-//-	-//-	-//-	-//-	-//-	-//-	727,45	
4.4	52:59:0130101:3У1(4)	27-38	-//-	-//-	-//-	-//-	-//-	-//-	-//-	-//-	-//-	1248,82	
4.5	52:59:0130101:3У1(5)	39-46	-//-	-//-	-//-	-//-	-//-	-//-	-//-	-//-	-//-	1658,65	
5	52:59:0000000:159/чзу1 (2 контура)	47-61	52:59:000000:159	Для сельскохозяйственного производства	Для сельскохозяйственного производства	1	1	-	-	обл. Нижегородская, р-н Починковский, в границах землепользования СПК "Дубровское"	2 831 253	1446 (кабельная линия связи)	
5.1	52:59:0000000:159/чзу1(1)	1-3	-//-	-//-	-//-	-//-	-//-	-//-	-//-	-//-	-//-	13,40	
5.2	52:59:0000000:159/чзу1(2)	4-46	-//-	-//-	-//-	-//-	-//-	-//-	-//-	-//-	-//-	1432,96	
6	52:59:0130101:418/чзу1	1-5	52:59:0130101:418	Для эксплуатации и обслуживания подъездной дороги к узлу подключения КС-25"Починковская" магистрального	Для эксплуатации и обслуживания подъездной дороги к узлу подключения КС-25"Починковская" магистрального газопровода	3	3	аренда № 52-52-09/016/2007-173 от 06.06.2007 г. (с 07.08.2009 по 22.09.2054 г.)	ООО "Газпром трансгаз Нижний Новгород"	обл. Нижегородская, р-н Починковский,	33 902	28 (кабельная линия связи)	
7	52:59:0000000:100/чзу1 (8 контуров)	-	52:59:000000:100	Для эксплуатации и обслуживания объектов ОАО "Газпром"	Для эксплуатации и обслуживания объектов ОАО "Газпром"	3	3	Собственность № 52-52-09/021/2006-246 от 16.08.2006/ аренда № 52-52-09/029/2009-243 от 07.08.2009 г. (с 07.08.2009 по 22.09.2054 г.)	Российская Федерация/ ПАО «Газпром»	обл. Нижегородская, р-н Починковский	64 886	24	
7.1	52:59:0000000:100/чзу1(1)	1-4	-//-	-//-	-//-	-//-	-//-	-//-	-//-	-//-	-//-	5,93 (КЛ-0,4 кВ)	

1	2	3	4	5	6	7	8	9	10	11	12	13	14
7.2	52:59:0000000:100/чзу1(2)	5-7	-//-	-//-	-//-	-//-	-//-	-//-	-//-	-//-	-//-	0,31 (КЛ-0.4 кВ)	
7.3	52:59:0000000:100/чзу1(3)	8-11	-//-	-//-	-//-	-//-	-//-	-//-	-//-	-//-	-//-	5,76 (КЛ-0.4 кВ)	
7.4	52:59:0000000:100/чзу1(4)	12-14	-//-	-//-	-//-	-//-	-//-	-//-	-//-	-//-	-//-	0,06 (кабель- ная линия связи)	
7.5	52:59:0000000:100/чзу1(5)	15-23	-//-	-//-	-//-	-//-	-//-	-//-	-//-	-//-	-//-	2,79 (кабель- ная линия связи)	
7.6	52:59:0000000:100/чзу1(6)	24-32	-//-	-//-	-//-	-//-	-//-	-//-	-//-	-//-	-//-	2,65 (кабель- ная линия связи)	
7.7	52:59:0000000:100/чзу1(7)	33-41	-//-	-//-	-//-	-//-	-//-	-//-	-//-	-//-	-//-	2,76 (кабель- ная линия связи)	
7.8	52:59:0000000:100/чзу1(8)	42-53	-//-	-//-	-//-	-//-	-//-	-//-	-//-	-//-	-//-	3,77 (кабель- ная линия связи)	
8	52:59:0130101:530/чзу1	1-9	52:59:01301 01:530	Для сель- скохозяй- ственного производ- ства	Для сель- скохозяй- ственного производ- ства	1	1	Долевая собствен- ность № 52:59:0130101:530- 52/116/2018-14 от 09.01.2018 г. (2/12	Абросимова Е.К.	обл. Нижегородская, р-п Починковский, СПК "Дубровское"	122 364	993 (кабель- ная линия связи)	

1	2	3	4	5	6	7	8	9	10	11	12	13	14
9	52:59:0130101:735/чзу1	1-29	52:59:0130101:735	Для сельскохозяйственного производства	Для сельскохозяйственного производства	1	1	Долевая собственность	Кавтаева Мария Дмитриевна (1/40 доли) Козлов Александр Дмитриевич (1/40 доли) Козлов Анатолий Дмитриевич (1/40 доли) Субботина Антонина Дмитриевна (1/40 доли) Абросимова Евдокия Николаевна (9/10 доли)	Нижегородская область, р-н Починковский	611 842	5963 (кабельная линия связи)	
10	52:59:0130102:31/чзу1	1-6	52:59:0130102:31	Для сельскохозяйственного производства	Для сельскохозяйственного производства	1	1	Собственность № 52:59:0130102:31-52/116/2019-9 от 18.10.2019 г.	Абросимова Е.К.	обл. Нижегородская, р-н Починковский, СПК "Дубровское"	273 803	746 (кабельная линия связи)	
11	52:59:0130102:3У1	1-17	52:59:0130102	-	7.5 Трубопроводный транспорт*	1	3	отсутствует государственная регистрация права собственности на земельные участки, государственная собственность на	неразграниченная государственная собственность	обл. Нижегородская, р-н Починковский	-	2251 (кабельная линия связи)	
12	52:59:0130102:1/чзу1	1-17	52:59:0130102:1	Для эксплуатации радио – релейной станции РРС 22/60	Для эксплуатации радио – релейной станции РРС 22/60	3	3	Собственность № 52-01/53-10/2004-9 от 06.12.2004/ аренда № 52-52-16/073/2011-099 от 11.01.2012 г.	Российская Федерация/ ПАО «Газпром»	Обл. Нижегородская, р-н Починковский, с. Дубровао, радио – релейная станция РРС 22/60	18 086	1027 (кабельная линия связи)	
13	52:59:0130102:1/чзу2	1-14	52:59:0130102:1	Для эксплуатации радио – релейной станции РРС 22/60	Для эксплуатации радио – релейной станции РРС 22/60	3	3	Собственность № 52-01/53-10/2004-9 от 06.12.2004/ аренда № 52-52-16/073/2011-099 от 11.01.2012 г.	Российская Федерация/ ПАО «Газпром»	Обл. Нижегородская, р-н Починковский, с. Дубровао, радио – релейная станция РРС 22/60	18 086	201 (заземление)	

1	2	3	4	5	6	7	8	9	10	11	12	13	14
14	52:59:0130102:1/чзу3	1-11, 12-15	52:59:01301 02:1	Для эксплуатации радио – релейной станции РРС 22/60	Для эксплуатации радио – релейной станции РРС 22/60	3	3	Собственность № 52-01/53-10/2004-9 от 06.12.2004/ аренда № 52-52-16/073/2011-099 от 11.01.2012 г.	Российская Федерация/ ПАО «Газпром»	Обл. Нижегородская, р-н Починковский, с. Дубровао, радио – релейная станция РРС 22/60	18 086	347 (КЛ-0.4 кВ)	
15	52:59:0130102:1/чзу4	1-4	52:59:01301 02:1	Для эксплуатации радио – релейной станции РРС 22/60	Для эксплуатации радио – релейной станции РРС 22/60	3	3	Собственность № 52-01/53-10/2004-9 от 06.12.2004/ аренда № 52-52-16/073/2011-099 от 11.01.2012 г.	Российская Федерация/ ПАО «Газпром»	Обл. Нижегородская, р-н Починковский, с. Дубровао, радио – релейная станция РРС 22/60	18 086	36 (КЛ-0.4 кВ)	
16	52:59:0130102:1/чзу5	1-12	52:59:01301 02:1	Для эксплуатации радио – релейной станции РРС 22/60	Для эксплуатации радио – релейной станции РРС 22/60	3	3	Собственность № 52-01/53-10/2004-9 от 06.12.2004/ аренда № 52-52-16/073/2011-099 от 11.01.2012 г.	Российская Федерация/ ПАО «Газпром»	Обл. Нижегородская, р-н Починковский, с. Дубровао, радио – релейная станция РРС 22/60	18 086	649 (БКЭС, разворотная площадка, (КЛ-0.4 кВ, заземление)	
17	52:59:0130102:1/чзу6	1-8	52:59:01301 02:1	Для эксплуатации радио – релейной станции РРС 22/60	Для эксплуатации радио – релейной станции РРС 22/60	3	3	Собственность № 52-01/53-10/2004-9 от 06.12.2004/ аренда № 52-52-16/073/2011-099 от 11.01.2012 г.	Российская Федерация/ ПАО «Газпром»	Обл. Нижегородская, р-н Починковский, с. Дубровао, радио – релейная станция РРС 22/60	18 086	618 (автомобильная дорога IV категории)	
19	52:59:0130102:3У2	1-26	52:59:01301 02	-	7.5 Трубопроводный транспорт*	-	3	отсутствует государственная регистрация права собственности на земельные участки, государственная собственность на	неограниченная государственная собственность	обл. Нижегородская, р-н Починковский	-	-	2058 (автомобильная дорога IV категории)
ИТОГО:											213 936		
Площадь земельных участков, собственность на которые разграничена, кв.м											164 687		
Площадь земельных участков, относящихся к землям неограниченной государственной собственности, кв.м											49 249		
Итого площадь земельных участков, необходимых для строительства объекта, кв. м											58 054		
Итого площадь земельных участков под ВЗиС, кв. м											4833		
Итого площадь земельных участков, необходимых для эксплуатации объекта, кв. м											151 049		
Примечания:													
1 – земли сельскохозяйственного назначения;													

1	2	3	4	5	6	7	8	9	10	11	12	13	14
<p>2 – земли населенных пунктов 3 – земли промышленности, энергетики, транспорта, связи, радиовещания, телевидения, информатики, земли для обеспечения космической деятельности, земли обороны, безопасности и земли иного специального назначения; 5 – земли лесного фонда; * - Вид разрешенного использования согласно Приказу Федеральной службы государственной регистрации, кадастра и картографии Российской Федерации от 10.11.2020 г. № П/0412 (ред. от 20.04.2021) "Об утверждении классификатора видов разрешенного использования земельных участков". *** - Вид разрешенного использования соответствует ст.25 Лесного кодекса Российской Федерации - строительство, реконструкция, эксплуатация линейных объектов.</p>													

Приложение Б
Ведомость земельных участков в границах публичного сервитута

№	Кадастровый номер земельного участка	Вид разрешенного использования земельного участка (части земельного участка) существующий	Категория земель	Вид права	Правообладатель	Адресные характеристики земельных участков
1	2	3	4	5	6	7
По границе зоны планируемого размещения линейного объекта						
Объект проектирования: подъездная автомобильная дорога к ПРС 70 Демина Поляна, кабельные линии электропередачи 0.4 кВ						
1	13:00:0000000:295	Под иными объектами специального назначения	5	Собственность, № 13-13-04/003/2008-103 от 04.04.2008	Российская Федерация	Республика Мордовия, Краснослободский район, совхоз "Старосиндровский"
2	13:14:0000000:9	Для эксплуатации объектов линии электропередачи радиорелейной станции-61 магистрального газопровода Уренгой-Ужгород	3	Собственность, № 13-13-04/018/2006-192 от 02.11.2006/ Аренда 49 лет № 13-13-04/003/2006-154	Российская Федерация/ ПАО «Газпром»	Республика Мордовия, Краснослободский район
3	13:14:0421005	-	1	Неограниченная государственная собственность	В ведении администрации Краснослободского муниципального района Республики Мордовия	Российская Федерация, Республика Мордовия, Краснослободский муниципальный район, Старосиндровское сельское поселение
Объект проектирования: подъездная автомобильная дорога к ПРС 71 Зайцево						
4	13:14:0404003:4	для размещения радиорелейных и воздушных линий связи и линий радиотелефонии (для размещения сооружения радиорелейная станция ПРС-22/62)	3	Собственность, № 13-13-06/004/2013-468 от 02.04.2013/ аренда № 13-13-04/042/2009-245 от 29.10.2009 (срок с 29.10.2009 по 18.12.2057 г.)	Российская Федерация/ ПАО «Газпром»	Республика Мордовия, Краснослободский район
5	13:14:0405003	-	1	отсутствует государственная регистрация права собственности на земельные участки, государственная собственность на которые не разграничена	неограниченная государственная собственность	Российская Федерация, Республика Мордовия, Краснослободский муниципальный район, Ефаевское сельское поселение
6	13:14:0405001	-	1	отсутствует государственная регистрация права собственности на земельные участки, государственная собственность на которые не разграничена	неограниченная государственная собственность	Российская Федерация, Республика Мордовия, Краснослободский муниципальный район, Ефаевское сельское поселение

№	Кадастровый номер земельного участка	Вид разрешенного использования земельного участка (части земельного участка) существующий	Категория земель	Вид права	Правообладатель	Адресные характеристики земельных участков
1	2	3	4	5	6	7
Объект проектирования: подъездная автомобильная дорога к ПРС 73 Зубова Поляна, ПРС 73 Зубова Поляна с антенной опорой, воздушная ЛЭП 10кВ к площадке ПРС 73 Зубова Поляна						
7	13:08:0121005:132	Для сельскохозяйственного использования	1	-	В ведении администрации Зубово – Полянского муниципального района Республики Мордовия	Республика Мордовия, Зубово-Полянский район, п. Аким-Сергеевка, ул. Алтухова
8	13:08:0121005:133	Для строительства автозаправочной станции	3	Аренда (с 22.01.2010 по 22.01.2059 г.)	ООО «Каскад-ЭкоОйл»	Республика Мордовия, Зубово-Полянский район, п. Аким-Сергеевка, ул. Алтухова
9	13:08:0121005:377	Для сельскохозяйственного использования	1	собственность	Чебалкина Нина Ивановна	Республика Мордовия, Зубово-Полянский район, Нововыселское сельское поселение
10	13:08:0121005:365	Специальная деятельность	3	-	В ведении администрации Зубово – Полянского муниципального района Республики Мордовия	Республика Мордовия, Зубово-Полянский район, Нововыселское сельское поселение
11	13:08:0000000:5	Для эксплуатации объектов Уренгой – Помары – Ужгород 2586,8-2698,3 км., Уренгой – Центр-1 2589,2 – 2700,8 км., Уренгой – Центр-2 2642,3 – 2712,6 км., Ямбург-Елец-1 2714,6-2827,9 км., Ямбург-Елец-2 2756,2-2827,9 км., Ямбург – Западная Граница 2762-2832,5 км	3	Собственность № 13-13-02/025/2006-100 от 04.10.2006 г./ аренда № 13-13-02/024/2007-167 от 17.09.2007 г. (срок с 19.09.2005 г. на 49 лет)	Российская Федерация/ ПАО «Газпром»	Республика Мордовия, Зубово-Полянский район
12	13:08:0121005	-	1	отсутствует государственная регистрация права собственности на земельные участки, государственная собственность на которые не разграничена	неограниченная государственная собственность	Республика Мордовия, Зубово-Полянский район, Нововыселское сельское поселение
Объект проектирования: подъездная автомобильная дорога и разворотная в площадке вблизи ПРС 72 Торбеево, ВОЛС на участке от УС КС Торбеевская до УРС 72						

№	Кадастровый номер земельного участка	Вид разрешенного использования земельного участка (части земельного участка) существующий	Категория земель	Вид права	Правообладатель	Адресные характеристики земельных участков
1	2	3	4	5	6	7
13	13:21:0219002:61	Для нужд связи	3	Собственность 13-13-03/005/2013-415 от 23.03.2013 г./ аренда № 13-13/002-13/002/2015-389/3 от 13.03.2015 г. (срок с 14.07.2014 по 13.07.2063 г.)	Российская Федерация/ ПАО «Газпром»	Республика Мордовия, Торбеевский район
14	13:21:0000000:8	Для нужд автотранспорта	3	Собственность, № 13-13-02/048/2008-281 от 12.03.2009/ Постоянное (бессрочное) пользование, № 13:21:0000000:8-13/002/2017-2 от 15.08.2017	Российская Федерация/ ФКУ «Упрдор Москва – Нижний Новгород»	Республика Мордовия, Торбеевский район
15	13:21:0219002:383	Для эксплуатации объекта: подъездной дороги к компрессорной станции-26 "Торбеевская"	3	Собственность № 13-13—03/005/2013-402 от 23.03.2013 г./ аренда № 13-13-02/020/2007-066 от 24.08.2007 г. (срок с 10.01.2006 на 49 лет)	Российская Федерация/ ООО «Газпром трансгаз Нижний Новгород»	Республика Мордовия, Торбеевский район
16	13:21:0219002:482	Для ведения сельского хозяйства	1	Собственность № 13-13-03/043/2013-107 от 26.12.2013 г./ ипотека с 27.03.2018 по 31.03.2023 № 13:21:0219002:482-13/002/208-1 от 27.03.2018 г.	ООО «Мордовское агропромышленное объединение «Торбеево»/ ипотека – Туркина Р.С.	Республика Мордовия, Торбеевский район, с/с Хилковский, СХПК "Память Ленина"
17	13:21:0219002:25	Для сельскохозяйственного производства	1	Аренда № 13:21:0219002:25-13/038/2020-2 от 13.02.2020 ш. (срок 23.09.2013 по 22.09.2062 г.)	Милкина Т.Г.	Республика Мордовия, Торбеевский район
18	13:21:0219002:382	для эксплуатации автодороги к очистным сооружениям компрессорной станции-26 "Торбеевская"	3	Собственность № 13-13-03/005/2013-404 от 23.03.2013 г./ аренда № 13-13-02/020/2007-070 от 24.08.2007 г. (срок с 10.01.2006 на 49 лет)	Российская Федерация/ ООО «Газпром трансгаз Нижний Новгород»	Республика Мордовия, Торбеевский район
19	13:21:0219002	-	1	отсутствует государственная регистрация права собственности на земельные участки, государственная собственность на которые не разграничена	неразграниченная государственная собственность	Республика Мордовия Торбеевский район, Хилковское сельское поселение
Объект проектирования: подъездная автомобильная дорога к ПРС 74 Выша						

№	Кадастровый номер земельного участка	Вид разрешенного использования земельного участка (части земельного участка) существующий	Категория земель	Вид права	Правообладатель	Адресные характеристики земельных участков
1	2	3	4	5	6	7
20	13:08:0433001:7	для размещения иных объектов связи, радиовещания, телевидения, информатики (радиорелейная станция 22/64)	3	Собственность № 13-13-03/005/2013-674 от 30.04.2022 г./ аренда № 13-13/002-13/002/002/2015-389/2 от 11.03.2015 г. (срок с 14.07.2014 по 13.07.2063 г.)	Российская Федерация/ ПАО «Газпром»	Республика Мордовия, Zubovo-Полянский район, квартал № 7 Вышинского лесничества Вышинского лесхоза
21	13:08:0000000:408	Лесной участок, целевое назначение лесов - леса I и II группы	5	Собственность, № 13:08:0000000:408-13/065/2019-1 от 12.11.2019/ Аренда № 13:08:0000000:408-13/035/2020-2 от 25.06.2020	Российская Федерация/ ООО "Вышинский деревообрабатывающий комбинат"	Республика Мордовия, Zubovo-Полянский район, Вышинское территориальное лесничество, Вышинское участковое лесничество, квартала 13-21,26-34,39-47,52-60,65-73, 78-86,91-161
22	13:08:0000000:5	Для эксплуатации объектов Уренгой – Помары – Ужгород 2586,8-2698,3 км., Уренгой – Центр-1 2589,2 – 2700,8 км., Уренгой – Центр-2 2642,3 – 2712,6 км., Ямбург-Елец-1 2714,6-2827,9 км., Ямбург-Елец-2 2756,2-2827,9 км., Ямбург – Западная Граница 2762-2832,5 км	3	Собственность № 13-13-02/025/2006-100 от 04.10.2006 г./ аренда № 13-13-02/024/2007-167 от 17.09.2007 г. (срок с 19.09.2005 г. на 49 лет)	Российская Федерация/ ПАО «Газпром»	Республика Мордовия, Zubovo-Полянский район
23	13:08:0433001	-	1	отсутствует государственная регистрация права собственности на земельные участки, государственная собственность на которые не разграничена	неразграниченная государственная собственность	Республика Мордовия Zubovo-Полянский район, Вышинское сельское поселение
Объект проектирования: ВОЛС на участке от УС КС Починковская до УРС 69, разворотная площадка вблизи УРС 69 Починковская						
24	52:59:0130101:424	Для эксплуатации объектов промплощадки компрессорной станции-25 "Починковская".	3	Собственность № 52-52-09/021/2006-256 18.08.2006 00:00:00/ аренда № 52-52-09/040/2009-197 от 21.10.2009 г. (Срок действия с 21.10.2009 по 18.03.2054 49 лет; до 18.03.2054 г..)	Российская Федерация/ ПАО «Газпром»	обл. Нижегородская, р-н Починковский,
25	52:59:0000000:105	Для эксплуатации и обслуживания подъездной дороги к КС-25 «Починковская» магистрального газопровода Ужгород - Уренгой	3	Аренда № 52-52-09/016/2007-177 от 06.06.2007 (срок с 28.02.2005 г. по 28.02.2054 г.)	ООО «Газпром трансгаз Нижний Новгород»	обл. Нижегородская, р-н Починковский,

№	Кадастровый номер земельного участка	Вид разрешенного использования земельного участка (части земельного участка) существующий	Категория земель	Вид права	Правообладатель	Адресные характеристики земельных участков
1	2	3	4	5	6	7
26	52:59:0000000:103	Для эксплуатации объектов КС-25 «Починковская»	3	Собственность № 52-52-09/021/2006-253 от 18.08.2006/ аренда № 52-52-09/029/2009-271 от 21.08.2009 г. (срок 49 лет, по 18.11.2054 г.)	Российская Федерация/ ПАО «Газпром»	обл. Нижегородская, р-н Починковский
27	52:59:0000000:159	Для сельскохозяйственного производства	1	-	-	обл. Нижегородская, р-н Починковский, в границах землепользования СПК "Дубровское"
28	52:59:0130101:418	Для эксплуатации и обслуживания подъездной дороги к узлу подключения КС-25 "Починковская" магистрального газопровода "Уренгой-Ужгород".	3	аренда № 52-52-09/016/2007-173 от 06.06.2007 г. (с 07.08.2009 по 22.09.2054 г.)	ООО "Газпром трансгаз Нижний Новгород"	обл. Нижегородская, р-н Починковский,
29	52:59:0000000:100	Для эксплуатации и обслуживания объектов	3	Собственность № 52-52-09/021/2006-246 от 16.08.2006/ аренда № 52-52-09/029/2009-243 от 07.08.2009 г. (с 07.08.2009 по 22.09.2054 г.)	Российская Федерация/ ПАО «Газпром»	обл. Нижегородская, р-н Починковский,
30	52:59:0130101:530	Для сельскохозяйственного производства	1	Долевая собственность № 52:59:0130101:530-52/116/2018-14 от 09.01.2018 г. (2/12 доли)	Абросимова Е.К.	обл. Нижегородская, р-н Починковский, СПК "Дубровское"
31	52:59:0130101:735	Для сельскохозяйственного производства	1	Долевая собственность	Кавтаева Мария Дмитриевна (1/40 доли) Козлов Александр Дмитриевич (1/40 доли) Козлов Анатолий Дмитриевич (1/40 доли) Субботина Антонина Дмитриевна (1/40 доли) Абросимова Евдокия Николаевна (9/10 доли)	Нижегородская область, р-н Починковский

№	Кадастровый номер земельного участка	Вид разрешенного использования земельного участка (части земельного участка) существующий	Категория земель	Вид права	Правообладатель	Адресные характеристики земельных участков
1	2	3	4	5	6	7
32	52:59:0130102:31	Для сельскохозяйственного производства	1	Собственность № 52:59:0130102:31-52/116/2019-9 от 18.10.2019 г.	Абросимова Е.К.	обл. Нижегородская, р-н Починковский, СПК "Дубровское"
33	52:59:0130102:1	Для эксплуатации радио – релейной станции РРС 22/60	3	Собственность № 52-01/53-10/2004-9 от 06.12.2004/ аренда № 52-52-16/073/2011-099 от 11.01.2012 г.	Российская Федерация/ ПАО «Газпром»	Обл. Нижегородская, р-н Починковский, с. Дубровао, радио – релейная станция РРС 22/60
34	52:59:0130101	-	1	отсутствует государственная регистрация права собственности на земельные участки, государственная собственность на которые не разграничена	неразграниченная государственная собственность	обл. Нижегородская, р-н Починковский
35	52:59:0130102	-	1	отсутствует государственная регистрация права собственности на земельные участки, государственная собственность на которые не разграничена	неразграниченная государственная собственность	обл. Нижегородская, р-н Починковский

Приложение В
Перечень координат характерных точек границ территории, в
отношении которой утвержден проект межевания

Обозначение характерных точек границ	Координаты, м	
	X	Y
1	2	3
МСК 13, зона 1		

Объект проектирования: подъездная автомобильная дорога к
ПРС 70 Демина Поляна, кабельные линии электропередачи 0.4
кВ

1	421593,30	1222960,10
2	421595,10	1222969,40
3	421595,11	1222969,46
4	421595,11	1222969,47
5	421609,70	1223045,20
6	421588,10	1223032,70
7	421579,40	1223026,60
8	421570,90	1223019,60
9	421563,00	1223011,50
10	421556,50	1223003,50
11	421536,40	1222975,80
12	421493,40	1222922,10
13	421581,20	1222946,70
14	421581,50	1222946,40
15	421581,51	1222946,39
16	421592,20	1222936,00
17	421596,80	1222932,20
18	421611,80	1222919,70
19	421654,70	1222882,40
20	421669,50	1222867,40
21	421681,30	1222855,60
22	421677,40	1222852,20
23	421687,60	1222836,90
24	421683,00	1222833,90
25	421691,90	1222820,60
26	421696,90	1222823,90
27	421691,40	1222832,20
28	421698,00	1222836,70
29	421705,60	1222825,30
30	421713,90	1222830,90
31	421708,90	1222838,40
32	421710,90	1222839,70
33	421714,30	1222835,60
34	421720,60	1222840,50

35	421729,70	1222830,00
36	421748,80	1222808,10
37	421749,11	1222805,86
38	421749,11	1222805,85
39	421749,55	1222802,22
40	421749,55	1222802,21
41	421749,60	1222801,80
42	421749,98	1222801,86
43	421749,99	1222801,86
44	421754,29	1222802,44
45	421754,33	1222802,44
46	421755,49	1222802,63
47	421755,49	1222802,65
48	421755,36	1222803,73
49	421755,36	1222803,74
50	421755,07	1222806,09
51	421755,07	1222806,10
52	421754,50	1222810,70
53	421737,30	1222830,40
54	421716,50	1222854,20
55	421728,38	1222861,20
56	421728,39	1222861,21
57	421731,96	1222863,31
58	421731,97	1222863,32
59	421732,80	1222863,80
60	421731,98	1222865,01
61	421731,97	1222865,02
62	421730,21	1222867,67
63	421730,20	1222867,68
64	421729,50	1222868,70
65	421727,67	1222867,63
66	421727,66	1222867,62
67	421725,68	1222866,47
68	421725,67	1222866,47
69	421710,40	1222857,60
70	421707,50	1222862,10
71	421702,10	1222858,50
72	421701,80	1222858,80
73	421715,20	1222867,80
74	421715,10	1222883,00
75	421699,90	1222883,90
76	421696,10	1222869,10
77	421694,60	1222867,60
78	421677,10	1222885,50
79	421667,00	1222895,50
80	421652,70	1222908,00

81	421623,50	1222933,40
82	421604,30	1222949,50
1	421593,30	1222960,10

Объект проектирования: подъездная автомобильная дорога к ПРС
71 Зайцево

1	402028,00	1191719,70
2	402027,92	1191719,70
3	402025,91	1191720,29
4	402025,90	1191720,30
5	402014,80	1191723,50
6	402018,09	1191737,92
7	402018,09	1191737,93
8	402018,50	1191739,70
9	402016,06	1191740,19
10	402016,03	1191740,19
11	402002,90	1191743,20
12	402001,50	1191737,30
13	402011,30	1191735,10
14	402009,10	1191725,20
15	402004,30	1191726,50
16	402002,30	1191719,70
17	401998,80	1191720,50
18	401998,40	1191718,49
19	401998,40	1191718,48
20	401996,79	1191711,65
21	401993,30	1191712,20
22	401991,62	1191706,53
23	401991,62	1191706,52
24	401988,00	1191694,30
25	401987,40	1191694,20
26	401987,10	1191693,10
27	401987,00	1191691,80
28	401988,30	1191690,90
29	401989,40	1191691,00
30	401991,50	1191690,40
31	401997,50	1191689,20
32	402000,50	1191688,10
33	402002,30	1191687,40
34	402004,50	1191686,20
35	402005,80	1191685,70
36	402008,10	1191684,50
37	402009,50	1191683,60
38	402010,80	1191682,50
39	402011,80	1191681,60
40	402012,50	1191680,80
41	401998,57	1191670,20

42	401998,56	1191670,19
43	401995,20	1191667,60
44	402018,50	1191657,50
45	402019,40	1191658,16
46	402019,41	1191658,17
47	402024,10	1191661,90
48	402027,30	1191656,90
49	402030,30	1191652,20
50	402030,64	1191651,69
51	402030,65	1191651,67
52	402038,20	1191640,40
53	402042,30	1191634,90
54	402044,10	1191632,30
55	402050,60	1191623,40
56	402052,20	1191621,00
57	402055,80	1191616,00
58	402062,50	1191606,50
59	402067,30	1191599,70
60	402073,10	1191591,60
61	402078,90	1191583,40
62	402087,40	1191571,40
63	402092,20	1191564,70
64	402093,60	1191562,50
65	402094,80	1191560,20
66	402095,80	1191557,80
67	402096,10	1191557,90
68	402096,20	1191556,10
69	402096,00	1191554,40
70	402095,50	1191552,70
71	402094,90	1191551,00
72	402094,50	1191550,30
73	402093,10	1191543,70
74	402096,30	1191541,10
75	402102,80	1191543,00
76	402112,90	1191553,00
77	402114,20	1191551,70
78	402121,80	1191561,10
79	402128,00	1191568,90
80	402134,30	1191576,70
81	402140,70	1191584,30
82	402149,20	1191594,00
83	402153,90	1191599,90
84	402158,70	1191606,60
85	402163,90	1191614,10
86	402165,70	1191616,90
87	402170,70	1191625,10

88	402172,70	1191628,40
89	402177,50	1191637,10
90	402180,80	1191644,10
91	402187,90	1191659,60
92	402190,60	1191666,90
93	402195,20	1191678,20
94	402204,10	1191699,90
95	402218,10	1191735,50
96	402218,70	1191737,20
97	402221,30	1191742,60
98	402224,30	1191748,60
99	402227,60	1191757,10
100	402228,60	1191761,00
101	402230,00	1191766,90
102	402230,50	1191769,90
103	402231,10	1191778,00
104	402231,20	1191781,30
105	402231,30	1191784,70
106	402231,30	1191791,70
107	402231,00	1191795,60
108	402230,50	1191800,40
109	402230,10	1191803,20
110	402229,30	1191806,80
111	402227,90	1191811,40
112	402226,10	1191816,20
113	402223,70	1191821,60
114	402219,40	1191830,80
115	402216,40	1191836,70
116	402214,40	1191840,70
117	402211,50	1191847,70
118	402210,00	1191851,60
119	402207,60	1191857,70
120	402206,00	1191862,40
121	402204,90	1191865,80
122	402203,80	1191869,40
123	402202,10	1191875,70
124	402200,50	1191884,40
125	402199,50	1191899,10
126	402199,70	1191910,10
127	402199,80	1191915,60
128	402200,20	1191922,10
129	402200,50	1191930,00
130	402200,80	1191937,70
131	402201,00	1191942,70
132	402201,20	1191952,70
133	402201,50	1191957,70

134	402201,70	1191962,80
135	402201,80	1191969,70
136	402201,70	1191973,50
137	402201,00	1191983,00
138	402199,70	1191991,80
139	402197,30	1192002,80
140	402194,80	1192011,10
141	402191,80	1192018,80
142	402190,30	1192022,10
143	402189,00	1192025,00
144	402187,40	1192027,90
145	402185,90	1192031,20
146	402184,70	1192034,00
147	402181,70	1192040,70
148	402179,50	1192045,70
149	402177,80	1192049,80
150	402175,10	1192056,70
151	402172,50	1192063,00
152	402170,30	1192070,00
153	402169,20	1192074,50
154	402167,90	1192080,50
155	402166,70	1192088,20
156	402166,20	1192091,70
157	402165,80	1192097,40
158	402165,70	1192105,60
159	402165,90	1192117,40
160	402165,90	1192127,10
161	402166,50	1192136,70
162	402166,60	1192143,50
163	402166,60	1192152,30
164	402166,60	1192155,30
165	402166,70	1192166,70
166	402166,90	1192176,70
167	402167,20	1192188,50
168	402167,40	1192198,80
169	402168,10	1192206,60
170	402168,70	1192216,30
171	402169,60	1192225,80
172	402170,80	1192235,20
173	402172,60	1192244,60
174	402175,70	1192257,70
175	402180,20	1192272,50
176	402185,10	1192286,70
177	402187,50	1192293,30
178	402191,40	1192305,40
179	402193,70	1192312,60

180	402196,30	1192319,80
181	402199,80	1192329,20
182	402201,90	1192334,70
183	402206,30	1192348,20
184	402209,40	1192357,60
185	402212,60	1192367,10
186	402215,90	1192376,60
187	402219,10	1192386,10
188	402222,40	1192396,10
189	402225,70	1192404,90
190	402229,00	1192413,40
191	402233,70	1192425,60
192	402235,90	1192431,90
193	402237,30	1192436,70
194	402238,50	1192442,70
195	402239,00	1192448,70
196	402239,00	1192453,50
197	402238,50	1192457,20
198	402237,00	1192463,50
199	402235,70	1192467,50
200	402234,10	1192471,40
201	402233,00	1192473,60
202	402231,80	1192475,90
203	402229,68	1192481,17
204	402227,30	1192484,30
205	402223,80	1192489,10
206	402218,00	1192495,10
207	402213,60	1192498,70
208	402208,60	1192502,30
209	402201,50	1192506,70
210	402194,10	1192511,20
211	402187,90	1192515,20
212	402182,50	1192519,40
213	402179,70	1192521,90
214	402176,80	1192525,10
215	402172,20	1192531,90
216	402169,10	1192539,40
217	402167,80	1192547,40
218	402167,90	1192551,50
219	402168,40	1192555,50
220	402169,60	1192562,40
221	402171,40	1192567,30
222	402173,20	1192570,90
223	402175,30	1192574,20
224	402178,50	1192577,70
225	402182,70	1192582,00

226	402188,80	1192587,80
227	402193,80	1192592,50
228	402198,20	1192597,80
229	402200,00	1192600,90
230	402202,20	1192605,80
231	402203,60	1192610,40
232	402204,30	1192614,70
233	402204,60	1192619,50
234	402204,00	1192624,00
235	402201,90	1192631,80
236	402198,90	1192640,20
237	402197,80	1192644,00
238	402197,10	1192648,20
239	402197,50	1192651,30
240	402198,00	1192654,00
241	402199,70	1192659,70
242	402201,50	1192664,30
243	402203,30	1192668,50
244	402204,80	1192672,30
245	402206,90	1192676,30
246	402209,30	1192680,90
247	402212,70	1192687,40
248	402216,60	1192695,20
249	402218,20	1192698,30
250	402213,80	1192682,20
251	402233,00	1192676,80
252	402243,70	1192715,40
253	402229,60	1192719,30
254	402233,00	1192725,70
255	402235,75	1192730,64
256	402235,76	1192730,65
257	402237,40	1192733,60
258	402242,10	1192740,50
259	402244,70	1192743,90
260	402249,40	1192749,50
261	402252,20	1192750,90
262	402254,20	1192751,60
263	402256,20	1192751,90
264	402258,40	1192752,00
265	402259,40	1192752,00
266	402261,50	1192751,60
267	402262,50	1192751,30
268	402264,00	1192753,70
269	402258,30	1192760,90
270	402250,80	1192769,40
271	402241,20	1192774,20

272	402233,80	1192777,00
273	402233,20	1192776,50
274	402237,90	1192772,00
275	402239,10	1192771,00
276	402240,10	1192769,70
277	402240,40	1192769,30
278	402240,80	1192768,30
279	402241,20	1192767,00
280	402241,40	1192765,20
281	402241,00	1192763,20
282	402240,70	1192762,20
283	402240,40	1192761,70
284	402240,10	1192761,30
285	402239,20	1192760,00
286	402235,30	1192756,10
287	402230,10	1192750,30
288	402227,80	1192747,40
289	402225,40	1192743,60
290	402222,60	1192738,80
291	402217,47	1192729,34
292	402217,46	1192729,33
293	402213,00	1192721,10
294	402208,70	1192713,10
295	402208,20	1192712,20
296	402203,80	1192703,40
297	402197,40	1192690,30
298	402194,70	1192685,40
299	402192,50	1192681,40
300	402191,00	1192677,90
301	402190,20	1192676,40
302	402188,00	1192672,40
303	402186,40	1192669,20
304	402184,00	1192663,50
305	402183,30	1192661,70
306	402182,20	1192657,90
307	402180,90	1192651,90
308	402180,20	1192646,20
309	402180,50	1192642,00
310	402181,90	1192635,60
311	402183,00	1192632,40
312	402185,00	1192626,30
313	402185,90	1192623,00
314	402186,30	1192620,50
315	402186,40	1192619,30
316	402186,00	1192615,60
317	402184,40	1192610,60

318	402183,40	1192608,60
319	402181,80	1192606,00
320	402179,30	1192603,10
321	402174,90	1192598,60
322	402172,50	1192596,20
323	402169,10	1192592,40
324	402165,50	1192588,20
325	402163,00	1192585,40
326	402160,40	1192581,90
327	402158,80	1192579,30
328	402156,10	1192574,20
329	402155,00	1192571,60
330	402154,00	1192568,90
331	402152,70	1192565,00
332	402152,10	1192562,60
333	402151,20	1192557,70
334	402150,70	1192551,20
335	402150,90	1192546,20
336	402151,38	1192543,59
337	402151,39	1192543,57
338	402151,80	1192541,30
339	402153,60	1192535,10
340	402155,50	1192529,40
341	402157,60	1192524,50
342	402159,50	1192521,00
343	402163,80	1192514,60
344	402167,90	1192510,20
345	402171,70	1192506,70
346	402177,20	1192502,90
347	402182,10	1192499,60
348	402190,80	1192494,40
349	402193,20	1192493,00
350	402199,70	1192488,80
351	402203,20	1192486,30
352	402203,80	1192485,80
353	402207,20	1192482,90
354	402209,60	1192480,70
355	402212,90	1192476,90
356	402215,40	1192473,30
357	402217,40	1192469,90
358	402219,90	1192463,60
359	402221,10	1192458,60
360	402221,25	1192457,98
361	402221,25	1192457,97
362	402221,50	1192456,90
363	402222,20	1192451,90

364	402222,30	1192449,10
365	402222,30	1192446,60
366	402221,70	1192442,30
367	402219,40	1192432,40
368	402216,80	1192424,00
369	402216,20	1192421,90
370	402215,20	1192419,20
371	402212,80	1192411,90
372	402212,10	1192409,60
373	402209,00	1192400,80
374	402205,60	1192390,70
375	402203,40	1192384,30
376	402200,30	1192376,70
377	402198,30	1192371,40
378	402194,70	1192362,00
379	402191,80	1192353,20
380	402187,40	1192344,20
381	402185,00	1192338,90
382	402183,30	1192335,00
383	402176,00	1192317,80
384	402173,70	1192311,40
385	402172,10	1192307,10
386	402168,00	1192296,40
387	402166,90	1192292,90
388	402165,80	1192288,00
389	402162,90	1192276,30
390	402162,10	1192273,00
391	402161,10	1192268,20
392	402159,90	1192262,10
393	402159,20	1192257,50
394	402158,70	1192255,70
395	402157,40	1192250,10
396	402155,00	1192237,90
397	402154,10	1192232,60
398	402153,50	1192227,60
399	402152,90	1192220,50
400	402152,80	1192217,30
401	402152,60	1192206,80
402	402152,40	1192198,90
403	402152,30	1192195,80
404	402151,90	1192189,00
405	402151,60	1192183,20
406	402151,40	1192177,10
407	402151,20	1192169,50
408	402151,10	1192167,10
409	402150,90	1192157,10

410	402151,00	1192150,00
411	402151,00	1192143,90
412	402151,00	1192137,10
413	402150,70	1192127,10
414	402150,50	1192122,50
415	402150,10	1192112,80
416	402149,80	1192106,60
417	402149,60	1192101,50
418	402149,80	1192096,90
419	402150,10	1192090,10
420	402150,50	1192086,10
421	402151,00	1192081,70
422	402151,70	1192077,30
423	402153,40	1192070,50
424	402154,80	1192065,40
425	402157,80	1192057,00
426	402160,60	1192050,40
427	402162,80	1192046,10
428	402165,90	1192039,70
429	402168,20	1192034,80
430	402171,20	1192028,10
431	402174,10	1192020,10
432	402175,80	1192015,70
433	402178,10	1192009,70
434	402181,10	1192001,50
435	402182,60	1191992,90
436	402183,40	1191988,90
437	402184,60	1191981,20
438	402185,40	1191974,50
439	402185,70	1191969,40
440	402185,80	1191962,90
441	402186,20	1191953,30
442	402186,10	1191950,10
443	402185,40	1191942,90
444	402185,10	1191938,40
445	402185,00	1191933,40
446	402184,80	1191930,70
447	402184,50	1191923,40
448	402184,20	1191916,30
449	402183,80	1191910,80
450	402183,20	1191904,40
451	402182,90	1191899,10
452	402183,00	1191896,00
453	402183,10	1191892,80
454	402183,40	1191888,50
455	402184,10	1191882,30

456	402184,90	1191877,90
457	402186,00	1191872,40
458	402186,90	1191868,50
459	402187,80	1191864,90
460	402190,20	1191857,10
461	402193,60	1191848,30
462	402196,80	1191841,10
463	402201,10	1191832,70
464	402204,20	1191825,90
465	402206,90	1191819,00
466	402210,60	1191807,60
467	402213,30	1191797,20
468	402213,90	1191793,40
469	402214,20	1191790,20
470	402214,50	1191784,60
471	402214,20	1191779,30
472	402213,50	1191769,80
473	402211,40	1191760,40
474	402210,50	1191757,40
475	402207,30	1191748,30
476	402203,70	1191741,40
477	402199,60	1191734,20
478	402190,20	1191716,40
479	402187,60	1191710,30
480	402182,90	1191697,70
481	402179,00	1191688,50
482	402176,20	1191678,80
483	402173,30	1191669,10
484	402170,50	1191659,60
485	402169,10	1191655,00
486	402163,90	1191644,10
487	402159,20	1191636,10
488	402155,60	1191630,40
489	402145,90	1191615,60
490	402140,10	1191607,90
491	402129,20	1191593,80
492	402119,40	1191581,80
493	402116,20	1191578,20
494	402114,50	1191576,80
495	402111,90	1191575,40
496	402109,10	1191574,90
497	402106,10	1191575,10
498	402104,10	1191575,80
499	402101,00	1191577,80
500	402099,10	1191580,10
501	402096,70	1191583,70

502	402094,40	1191587,00
503	402087,30	1191597,20
504	402080,50	1191609,00
505	402075,80	1191614,80
506	402074,40	1191616,30
507	402072,50	1191618,90
508	402067,90	1191625,70
509	402060,60	1191636,30
510	402057,00	1191641,40
511	402046,20	1191658,10
512	402045,55	1191659,04
513	402045,54	1191659,05
514	402040,50	1191666,40
515	402034,70	1191674,60
516	402028,30	1191682,60
517	402023,80	1191688,40
518	402021,30	1191691,00
519	402019,60	1191692,40
520	402016,10	1191694,50
521	402014,90	1191695,10
522	402013,90	1191696,00
523	402013,40	1191696,80
524	402013,00	1191697,70
525	402012,80	1191699,00
526	402012,80	1191699,80
527	402013,10	1191700,60
528	402013,60	1191704,90
529	402016,20	1191704,30
530	402018,50	1191714,50
531	402026,85	1191705,76
532	402026,86	1191705,75
533	402027,60	1191704,80
534	402026,87	1191703,25
535	402026,86	1191703,24
536	402026,70	1191702,90
537	402026,86	1191702,82
538	402026,87	1191702,82
539	402029,70	1191701,38
540	402029,73	1191701,36
541	402032,00	1191700,20
542	402032,58	1191701,36
543	402032,59	1191701,38
544	402033,23	1191702,62
545	402033,24	1191702,63
546	402034,90	1191705,90
547	402033,21	1191707,66

548	402027,30	1191713,93
549	402027,29	1191713,95
550	402026,60	1191714,70
551	402027,91	1191719,39
552	402027,92	1191719,41
1	402028,00	1191719,70

Объект проектирования: подъездная автомобильная дорога и разворотная в площадка вблизи ПРС 72 Торбеево, ВОЛС на участке от УС КС Торбеевская до УРС 72

1	387613,60	1167916,00
2	387627,00	1167912,70
3	387627,40	1167914,20
4	387613,80	1167916,50
5	387610,30	1167917,10
6	387607,00	1167928,90
7	387620,80	1167934,90
8	387628,60	1167920,60
9	387631,20	1167932,10
10	387643,39	1167929,36
11	387643,40	1167929,36
12	387645,91	1167928,80
13	387645,93	1167928,80
14	387646,80	1167928,60
15	387645,50	1167922,80
16	387635,80	1167925,00
17	387634,40	1167919,10
18	387655,70	1167906,80
19	387650,10	1167855,50
20	387642,18	1167836,51
21	387642,18	1167836,49
22	387625,25	1167795,90
23	387625,25	1167795,88
24	387624,30	1167793,60
25	387642,30	1167725,70
26	387658,00	1167666,29
27	387658,00	1167666,28
28	387668,20	1167627,70
29	387612,70	1167609,50
30	387599,40	1167493,00
31	387583,80	1167357,80
32	387576,80	1167292,00
33	387586,00	1167288,90
34	387580,70	1167225,90
35	387572,60	1167161,60
36	387569,00	1167133,50
37	387565,00	1167105,60

38	387562,10	1167086,10
39	387556,30	1167043,30
40	387551,60	1167005,80
41	387548,50	1166975,60
42	387541,10	1166871,50
43	387534,20	1166783,20
44	387519,00	1166606,50
45	387515,70	1166574,60
46	387513,10	1166534,00
47	387512,40	1166524,10
48	387489,15	1166500,72
49	387489,14	1166500,71
50	387478,10	1166489,60
51	387471,37	1166483,03
52	387471,36	1166483,02
53	387441,40	1166453,70
54	387447,30	1166449,70
55	387473,30	1166432,10
56	387483,30	1166421,70
57	387467,60	1166407,20
58	387452,80	1166384,30
59	387429,00	1166356,40
60	387402,10	1166323,10
61	387401,20	1166303,90
62	387410,80	1166278,00
63	387422,55	1166256,31
64	387422,56	1166256,29
65	387434,10	1166235,00
66	387440,90	1166210,00
67	387456,40	1166169,60
68	387460,70	1166156,50
69	387452,80	1166141,80
70	387472,21	1166123,40
71	387472,22	1166123,39
72	387483,40	1166112,80
73	387493,10	1166117,20
74	387503,00	1166112,70
75	387504,71	1166111,25
76	387504,72	1166111,24
77	387512,40	1166104,74
78	387512,43	1166104,72
79	387514,70	1166102,80
80	387510,80	1166098,20
81	387508,53	1166100,13
82	387508,49	1166100,16
83	387500,82	1166106,66

84	387500,81	1166106,67
85	387499,70	1166107,60
86	387493,10	1166110,60
87	387482,30	1166105,70
88	387468,29	1166118,88
89	387468,28	1166118,89
90	387445,30	1166140,50
91	387454,20	1166157,10
92	387450,80	1166167,60
93	387435,20	1166208,10
94	387428,50	1166232,80
95	387410,01	1166266,91
96	387410,00	1166266,94
97	387405,30	1166275,60
98	387395,10	1166302,90
99	387396,20	1166325,20
100	387448,00	1166387,90
101	387463,00	1166411,00
102	387474,70	1166421,90
103	387469,40	1166427,50
104	387431,90	1166452,80
105	387467,12	1166487,26
106	387467,13	1166487,27
107	387473,90	1166493,90
108	387484,69	1166504,75
109	387484,70	1166504,76
110	387506,60	1166526,80
111	387507,10	1166534,40
112	387509,80	1166575,10
113	387513,00	1166607,00
114	387518,30	1166669,10
115	387523,20	1166728,00
116	387528,30	1166783,70
117	387535,20	1166871,40
118	387537,60	1166909,60
119	387542,50	1166976,20
120	387549,00	1167032,90
121	387556,20	1167086,90
122	387563,10	1167134,30
123	387569,20	1167182,60
124	387574,80	1167226,50
125	387576,10	1167242,50
126	387579,70	1167284,70
127	387570,30	1167287,90
128	387577,80	1167358,50
129	387590,10	1167466,10

4	376207,60	1141928,46
5	376202,86	1141930,67
6	376196,23	1141932,83
7	376189,36	1141934,04
8	376184,13	1141934,31
9	376171,93	1141934,31
10	376166,76	1141934,19
11	376161,63	1141933,54
12	376159,93	1141933,21
13	376154,94	1141931,86
14	376150,11	1141930,00
15	376145,50	1141927,66
16	376141,16	1141924,85
17	376138,43	1141922,73
18	376135,86	1141920,44
19	376134,64	1141919,22
20	376132,31	1141916,67
21	376130,17	1141913,96
22	376128,23	1141911,12
23	376126,50	1141908,10
24	376125,30	1141905,80
25	376123,62	1141901,87
26	376122,52	1141898,60
27	376121,65	1141895,26
28	376121,01	1141891,87
29	376120,86	1141890,76
30	376119,67	1141890,87
31	376114,15	1141891,54
32	376110,49	1141892,09
33	376104,41	1141893,38
34	376099,09	1141894,88
35	376092,56	1141897,21
36	376089,34	1141898,65
37	376086,23	1141900,22
38	376081,53	1141903,14
39	376079,00	1141905,00
40	376073,88	1141909,31
41	376071,50	1141911,60
42	376068,95	1141914,21
43	376066,90	1141916,54
44	376063,56	1141920,53
45	376062,06	1141922,56
46	376060,63	1141924,66
47	376058,41	1141928,33
48	376057,22	1141930,60
49	376055,07	1141935,26

50	376054,12	1141937,65
51	376053,21	1141940,20
52	376052,07	1141943,71
53	376050,99	1141948,06
54	376050,17	1141952,84
55	376049,99	1141954,48
56	376049,98	1141954,51
57	376049,74	1141956,69
58	376049,57	1141959,09
59	376049,47	1141961,93
60	376049,55	1141968,06
61	376050,09	1141975,84
62	376050,64	1141980,53
63	376051,54	1141987,21
64	376052,27	1141991,67
65	376053,28	1141996,51
66	376054,49	1142002,37
67	376056,19	1142011,44
68	376057,83	1142019,75
69	376059,07	1142025,53
70	376059,50	1142027,70
71	376061,11	1142028,40
72	376061,13	1142028,41
73	376065,41	1142030,23
74	376078,53	1142035,71
75	376084,39	1142038,20
76	376085,55	1142038,01
77	376087,19	1142038,73
78	376087,65	1142040,92
79	376086,58	1142042,20
80	376085,14	1142042,48
81	376083,45	1142041,95
82	376083,04	1142040,93
83	376077,31	1142038,74
84	376062,39	1142032,94
85	376062,38	1142032,93
86	376060,19	1142032,09
87	376061,38	1142041,04
88	376063,30	1142050,58
89	376069,34	1142078,06
90	376072,76	1142090,09
91	376077,58	1142104,38
92	376080,97	1142113,40
93	376080,99	1142113,43
94	376081,94	1142115,95
95	376086,00	1142126,67

96	376093,04	1142142,64
97	376098,86	1142155,71
98	376098,87	1142155,73
99	376101,14	1142160,82
100	376105,05	1142168,98
101	376107,86	1142174,55
102	376107,87	1142174,57
103	376109,88	1142178,55
104	376112,85	1142184,34
105	376114,14	1142187,00
106	376116,36	1142192,22
107	376115,92	1142187,22
108	376135,84	1142185,45
109	376139,38	1142225,29
110	376122,27	1142226,82
111	376122,26	1142226,82
112	376119,46	1142227,06
113	376119,16	1142223,71
114	376117,90	1142227,41
115	376115,54	1142232,32
116	376113,42	1142235,34
117	376112,84	1142236,02
118	376112,83	1142236,03
119	376111,71	1142237,37
120	376109,57	1142239,58
121	376107,74	1142242,06
122	376106,95	1142243,38
123	376105,65	1142246,17
124	376104,73	1142249,10
125	376104,63	1142250,75
126	376104,75	1142252,40
127	376105,33	1142254,80
128	376105,99	1142256,32
129	376106,39	1142257,04
130	376106,84	1142257,74
131	376111,98	1142263,37
132	376111,99	1142263,38
133	376115,74	1142267,48
134	376114,89	1142268,72
135	376111,04	1142266,08
136	376111,02	1142266,07
137	376108,92	1142264,63
138	376108,91	1142264,62
139	376106,49	1142262,97
140	376097,26	1142256,62
141	376097,24	1142256,61

142	376091,28	1142252,51
143	376088,31	1142250,03
144	376080,19	1142243,86
145	376077,87	1142240,10
146	376084,47	1142243,82
147	376085,48	1142244,18
148	376086,19	1142244,30
149	376086,91	1142244,32
150	376087,62	1142244,25
151	376088,31	1142244,07
152	376089,30	1142243,60
153	376090,16	1142243,01
154	376090,66	1142242,49
155	376092,31	1142240,55
156	376092,32	1142240,54
157	376092,66	1142240,13
158	376097,23	1142234,13
159	376098,94	1142230,45
160	376100,24	1142228,45
161	376102,18	1142225,39
162	376104,02	1142221,54
163	376104,65	1142219,65
164	376105,12	1142217,68
165	376105,55	1142214,79
166	376105,58	1142213,77
167	376105,58	1142213,75
168	376105,62	1142212,08
169	376105,38	1142209,06
170	376105,00	1142206,30
171	376104,35	1142203,51
172	376103,62	1142200,93
173	376102,59	1142197,85
174	376101,38	1142194,72
175	376098,88	1142188,79
176	376094,80	1142179,68
177	376093,87	1142177,80
178	376093,85	1142177,76
179	376088,63	1142167,24
180	376083,98	1142158,05
181	376079,67	1142148,85
182	376079,02	1142147,36
183	376079,01	1142147,34
184	376076,14	1142140,87
185	376072,37	1142132,37
186	376067,73	1142120,72
187	376064,20	1142111,04

188	376061,21	1142101,35
189	376059,08	1142094,24
190	376056,76	1142087,40
191	376053,68	1142077,26
192	376051,33	1142068,02
193	376050,23	1142063,41
194	376049,20	1142058,88
195	376047,81	1142052,15
196	376044,55	1142032,28
197	376044,48	1142025,00
198	376042,80	1142013,81
199	376041,45	1142004,68
200	376040,53	1141998,78
201	376039,90	1141993,86
202	376039,20	1141989,37
203	376037,93	1141982,66
204	376036,27	1141972,30
205	376036,04	1141968,73
206	376036,08	1141961,49
207	376036,47	1141956,23
208	376037,98	1141944,81
209	376039,96	1141937,75
210	376041,74	1141932,80
211	376044,10	1141927,25
212	376044,91	1141925,64
213	376044,92	1141925,63
214	376046,82	1141921,83
215	376049,51	1141917,47
216	376052,98	1141912,61
217	376059,42	1141905,23
218	376061,16	1141903,48
219	376065,15	1141899,47
220	376071,22	1141894,40
221	376074,23	1141892,30
222	376077,90	1141889,91
223	376081,85	1141887,70
224	376087,09	1141885,64
225	376094,84	1141882,24
226	376101,09	1141880,25
227	376108,20	1141878,80
228	376112,61	1141878,20
229	376120,61	1141877,83
230	376120,92	1141875,07
231	376121,91	1141869,95
232	376123,43	1141864,96
233	376125,46	1141860,15

234	376127,99	1141855,59
235	376130,97	1141851,31
236	376134,38	1141847,36
237	376138,19	1141843,79
238	376142,35	1141840,64
239	376146,81	1141837,93
240	376151,53	1141835,71
241	376156,46	1141833,99
242	376160,14	1141833,19
243	376163,25	1141832,51
244	376168,45	1141832,03
245	376184,13	1141832,01
246	376187,62	1141832,13
247	376191,09	1141832,50
248	376196,23	1141833,50
249	376199,58	1141834,46
250	376204,47	1141836,33
251	376209,13	1141838,71
252	376212,09	1141840,56
253	376214,91	1141842,61
254	376217,59	1141844,85
255	376220,10	1141847,28
256	376223,53	1141851,23
257	376225,58	1141854,05
258	376227,43	1141857,01
259	376229,07	1141860,09
260	376231,11	1141864,91
261	376232,64	1141869,91
262	376233,63	1141875,00
263	376235,13	1141875,00
264	376235,13	1141881,50
265	376235,13	1141885,00
266	376234,12	1141885,00
267	376234,02	1141887,51
268	376263,54	1141887,51
269	376264,26	1141884,73
270	376265,10	1141884,20
271	376267,20	1141887,51
272	376268,47	1141887,51
273	376402,14	1141797,22
274	376402,15	1141797,21
275	376407,59	1141793,53
276	376412,07	1141800,16
277	376411,66	1141800,46
278	376411,65	1141800,47
279	376409,82	1141801,71

280	376409,81	1141801,72
281	376406,37	1141804,04
282	376406,36	1141804,05
283	376270,92	1141895,51
284	376262,74	1141895,51
285	376262,20	1141895,90
286	376261,93	1141895,51
287	376232,85	1141895,50
288	376232,19	1141898,09
289	376231,11	1141901,41
290	376229,81	1141904,65
291	376226,53	1141910,81
1	376221,29	1141917,77

Объект проектирования: подъездная автомобильная дорога к ПРС
74 Выша

1	360157,40	1112918,80
2	360162,90	1112921,20
3	360156,50	1112935,80
4	360135,90	1112926,90
5	360132,40	1112934,80
6	360121,40	1112930,00
7	360121,10	1112930,70
8	360122,30	1112931,20
9	360143,00	1112940,70
10	360134,70	1112958,90
11	360106,90	1112946,20
12	360104,70	1112948,40
13	360101,70	1112951,00
14	360120,90	1112952,70
15	360134,90	1112978,20
16	360128,60	1112978,40
17	360126,22	1112978,25
18	360126,21	1112978,25
19	360125,40	1112978,20
20	360122,30	1112977,80
21	360119,10	1112977,20
22	360116,10	1112976,40
23	360113,00	1112975,40
24	360110,10	1112974,20
25	360108,40	1112973,50
26	360105,40	1112971,90
27	360099,70	1112968,10
28	360097,00	1112965,90
29	360094,50	1112963,50
30	360092,20	1112961,00
31	360090,20	1112958,40

32	360068,10	1112968,50
33	360058,80	1112972,30
34	360054,40	1112974,40
35	360020,90	1112989,30
36	360013,20	1112992,70
37	359999,40	1112998,90
38	359976,20	1113009,90
39	359961,60	1112984,50
40	359951,90	1112967,40
41	359944,00	1112956,50
42	359939,90	1112950,20
43	359932,20	1112934,80
44	359924,30	1112923,00
45	359921,80	1112919,50
46	359919,60	1112915,30
47	359917,40	1112910,10
48	359898,80	1112879,90
49	359895,90	1112875,50
50	359893,80	1112871,20
51	359868,60	1112833,00
52	359866,60	1112829,00
53	359865,10	1112823,90
54	359859,80	1112816,70
55	359852,40	1112802,70
56	359846,10	1112791,20
57	359828,90	1112764,70
58	359816,30	1112743,60
59	359808,90	1112731,60
60	359795,30	1112708,70
61	359780,10	1112682,90
62	359765,20	1112659,00
63	359749,10	1112631,50
64	359744,00	1112622,90
65	359718,00	1112580,20
66	359707,10	1112562,20
67	359699,40	1112550,20
68	359688,20	1112535,00
69	359682,60	1112526,10
70	359673,40	1112513,40
71	359661,10	1112499,20
72	359652,90	1112488,10
73	359635,00	1112469,10
74	359616,80	1112447,10
75	359602,50	1112431,60
76	359585,00	1112410,80
77	359563,50	1112385,90

78	359554,10	1112375,10
79	359543,80	1112362,90
80	359524,30	1112340,10
81	359505,30	1112316,90
82	359492,10	1112301,80
83	359481,30	1112289,40
84	359478,80	1112286,90
85	359476,50	1112283,30
86	359453,50	1112255,90
87	359447,40	1112248,80
88	359439,50	1112241,60
89	359433,00	1112233,90
90	359430,00	1112229,10
91	359416,50	1112213,60
92	359394,70	1112187,80
93	359384,20	1112175,70
94	359365,70	1112153,80
95	359360,30	1112148,20
96	359355,80	1112142,70
97	359342,90	1112126,90
98	359335,80	1112119,80
99	359319,90	1112104,10
100	359307,40	1112095,20
101	359299,00	1112091,20
102	359287,30	1112087,70
103	359279,10	1112085,30
104	359274,60	1112083,90
105	359270,30	1112083,10
106	359257,70	1112082,20
107	359248,90	1112082,70
108	359242,60	1112083,30
109	359229,90	1112083,90
110	359222,70	1112083,40
111	359213,30	1112081,10
112	359204,20	1112076,70
113	359198,90	1112072,60
114	359195,20	1112068,80
115	359192,70	1112065,60
116	359183,30	1112049,10
117	359182,20	1112043,70
118	359181,30	1112038,40
119	359180,90	1112033,90
120	359179,60	1112027,30
121	359179,30	1112024,40
122	359179,80	1112023,20
123	359181,20	1112020,90

124	359179,90	1112008,60
125	359179,00	1112003,00
126	359175,60	1111992,20
127	359172,00	1111976,90
128	359170,90	1111974,70
129	359166,00	1111966,50
130	359160,60	1111957,00
131	359155,70	1111950,60
132	359144,60	1111939,40
133	359129,20	1111925,00
134	359114,60	1111911,60
135	359100,80	1111897,70
136	359090,90	1111886,90
137	359080,70	1111873,60
138	359071,60	1111857,70
139	359068,20	1111851,60
140	359056,70	1111832,30
141	359044,50	1111812,20
142	359037,50	1111802,30
143	359034,40	1111796,40
144	359026,70	1111784,80
145	359018,10	1111771,30
146	359010,30	1111758,70
147	359000,70	1111746,10
148	358995,50	1111738,30
149	358985,50	1111721,00
150	358973,60	1111704,90
151	358961,30	1111686,50
152	358945,30	1111670,40
153	358926,80	1111652,60
154	358921,20	1111647,10
155	358906,50	1111633,50
156	358899,00	1111626,90
157	358892,00	1111619,70
158	358880,50	1111609,50
159	358876,70	1111607,00
160	358874,60	1111605,20
161	358870,00	1111600,20
162	358862,40	1111592,90
163	358854,60	1111586,70
164	358837,80	1111571,40
165	358815,30	1111550,60
166	358806,30	1111542,70
167	358800,10	1111549,40
168	358788,50	1111560,80
169	358788,50	1111561,90

170	358787,20	1111563,50
171	358785,10	1111563,80
172	358783,50	1111562,40
173	358783,70	1111560,00
174	358785,30	1111558,60
175	358786,30	1111558,60
176	358796,80	1111546,10
177	358802,70	1111539,70
178	358786,10	1111525,10
179	358769,00	1111509,20
180	358758,20	1111499,60
181	358750,20	1111493,70
182	358743,60	1111485,70
183	358741,20	1111484,10
184	358731,90	1111475,50
185	358720,40	1111463,80
186	358715,10	1111457,10
187	358714,00	1111453,10
188	358712,00	1111448,40
189	358707,70	1111434,50
190	358707,40	1111426,60
191	358707,90	1111418,80
192	358708,90	1111409,70
193	358709,80	1111395,40
194	358711,10	1111380,90
195	358711,80	1111374,40
196	358712,40	1111365,00
197	358712,70	1111358,20
198	358713,00	1111328,60
199	358714,50	1111318,00
200	358714,70	1111311,00
201	358715,30	1111301,10
202	358716,10	1111291,10
203	358716,70	1111282,50
204	358716,90	1111281,10
205	358717,10	1111273,80
206	358717,20	1111271,20
207	358716,80	1111261,20
208	358717,10	1111251,00
209	358718,50	1111241,10
210	358719,20	1111211,70
211	358720,70	1111199,70
212	358721,30	1111180,30
213	358721,40	1111152,80
214	358721,20	1111142,50
215	358722,00	1111132,90

216	358723,00	1111122,50
217	358724,80	1111101,30
218	358725,80	1111081,30
219	358727,50	1111049,10
220	358728,60	1111038,00
221	358728,00	1111022,10
222	358727,90	1111017,90
223	358727,10	1111015,80
224	358728,30	1111010,50
225	358729,10	1111003,00
226	358728,90	1111001,90
227	358726,70	1110999,70
228	358729,60	1110992,30
229	358729,80	1110980,70
230	358731,50	1110969,80
231	358732,70	1110952,20
232	358732,90	1110925,00
233	358733,70	1110920,40
234	358734,80	1110911,60
235	358735,80	1110893,20
236	358735,50	1110881,00
237	358736,40	1110865,40
238	358737,00	1110864,00
239	358737,60	1110845,30
240	358737,30	1110838,40
241	358736,20	1110831,50
242	358736,30	1110817,00
243	358736,70	1110807,40
244	358738,40	1110763,40
245	358739,30	1110739,10
246	358741,20	1110731,60
247	358741,30	1110722,60
248	358741,00	1110720,80
249	358740,70	1110711,60
250	358742,60	1110691,60
251	358742,90	1110674,20
252	358743,90	1110671,60
253	358743,60	1110665,80
254	358742,50	1110659,30
255	358744,30	1110641,80
256	358743,70	1110631,70
257	358746,10	1110611,70
258	358746,80	1110601,80
259	358746,90	1110596,70
260	358746,90	1110581,70
261	358748,10	1110571,70

262	358750,00	1110566,60
263	358750,40	1110559,30
264	358752,70	1110535,20
265	358753,40	1110522,00
266	358753,46	1110520,24
267	358745,90	1110519,90
268	358746,70	1110499,90
269	358753,40	1110500,20
270	358753,20	1110496,20
271	358751,90	1110496,30
272	358752,10	1110481,90
273	358752,40	1110465,30
274	358753,90	1110455,50
275	358754,80	1110443,50
276	358755,20	1110436,60
277	358755,10	1110431,60
278	358754,00	1110423,90
279	358750,10	1110413,50
280	358746,70	1110406,40
281	358743,20	1110401,20
282	358733,10	1110391,60
283	358722,90	1110382,70
284	358720,40	1110378,80
285	358704,70	1110365,20
286	358691,00	1110354,60
287	358669,00	1110337,50
288	358653,30	1110325,60
289	358636,90	1110313,20
290	358624,40	1110303,80
291	358614,20	1110296,10
292	358593,50	1110281,30
293	358580,80	1110272,30
294	358568,70	1110262,10
295	358557,20	1110253,80
296	358533,90	1110234,80
297	358510,90	1110216,90
298	358496,30	1110206,50
299	358486,20	1110198,40
300	358482,20	1110195,10
301	358478,20	1110192,50
302	358464,90	1110182,80
303	358458,40	1110177,00
304	358441,80	1110164,60
305	358430,30	1110155,70
306	358415,10	1110142,30
307	358406,50	1110132,10

308	358387,30	1110112,80
309	358367,60	1110090,20
310	358356,90	1110079,10
311	358346,60	1110068,70
312	358339,80	1110061,30
313	358333,10	1110053,90
314	358328,00	1110047,40
315	358327,00	1110045,90
316	358306,30	1110024,20
317	358298,50	1110015,90
318	358291,70	1110010,60
319	358285,40	1110002,70
320	358281,20	1109998,70
321	358272,40	1109992,30
322	358269,30	1109989,70
323	358260,50	1109983,40
324	358251,80	1109979,50
325	358232,40	1109973,90
326	358214,40	1109972,10
327	358210,40	1109973,40
328	358193,20	1109976,10
329	358186,60	1109977,70
330	358159,90	1109991,40
331	358152,10	1109998,50
332	358145,50	1110006,20
333	358141,10	1110010,60
334	358134,40	1110019,00
335	358125,20	1110030,90
336	358115,10	1110042,60
337	358107,20	1110050,70
338	358100,70	1110054,90
339	358094,70	1110057,70
340	358089,40	1110057,80
341	358074,40	1110059,60
342	358060,20	1110056,00
343	358052,60	1110052,00
344	358046,50	1110048,30
345	358040,80	1110044,40
346	358026,60	1110032,50
347	358009,10	1110018,70
348	357996,40	1110009,00
349	357988,80	1110002,50
350	357971,40	1109988,60
351	357936,00	1109960,70
352	357924,20	1109952,50
353	357905,30	1109936,90

354	357891,40	1109925,70
355	357877,80	1109914,40
356	357870,00	1109908,10
357	357854,50	1109895,60
358	357846,60	1109890,10
359	357839,90	1109885,00
360	357830,30	1109879,20
361	357821,20	1109875,90
362	357812,50	1109871,30
363	357794,80	1109863,50
364	357763,70	1109856,80
365	357756,00	1109856,20
366	357739,40	1109853,70
367	357732,50	1109853,60
368	357718,10	1109853,40
369	357709,80	1109854,40
370	357701,70	1109854,70
371	357686,90	1109853,00
372	357666,60	1109848,00
373	357647,20	1109840,10
374	357637,90	1109836,70
375	357633,50	1109835,70
376	357622,10	1109831,30
377	357615,50	1109828,40
378	357607,00	1109823,80
379	357582,40	1109813,70
380	357563,30	1109805,20
381	357551,40	1109796,50
382	357537,10	1109786,30
383	357529,90	1109778,60
384	357517,60	1109761,10
385	357511,90	1109751,40
386	357505,60	1109736,60
387	357501,30	1109723,70
388	357499,10	1109714,10
389	357496,20	1109695,80
390	357494,80	1109691,50
391	357489,70	1109670,20
392	357485,90	1109663,90
393	357478,20	1109648,20
394	357470,80	1109637,90
395	357450,40	1109616,40
396	357440,50	1109608,60
397	357431,00	1109601,20
398	357422,50	1109594,30
399	357407,80	1109582,10

400	357400,10	1109575,70
401	357394,60	1109571,50
402	357388,20	1109566,80
403	357376,80	1109559,80
404	357368,50	1109555,90
405	357355,80	1109551,30
406	357341,40	1109547,20
407	357327,00	1109545,40
408	357313,10	1109544,40
409	357295,20	1109541,70
410	357290,80	1109541,80
411	357283,50	1109541,20
412	357277,50	1109539,50
413	357267,30	1109539,40
414	357253,70	1109539,10
415	357243,20	1109538,00
416	357232,60	1109536,70
417	357222,10	1109537,00
418	357213,40	1109536,50
419	357203,70	1109535,40
420	357202,30	1109531,40
421	357201,20	1109531,30
422	357197,20	1109534,00
423	357192,40	1109527,70
424	357185,80	1109525,90
425	357182,40	1109524,80
426	357173,10	1109519,20
427	357171,20	1109518,00
428	357170,39	1109517,53
429	357170,37	1109517,51
430	357167,10	1109515,50
431	357161,20	1109513,40
432	357159,20	1109512,00
433	357154,62	1109506,42
434	357154,61	1109506,41
435	357151,80	1109503,00
436	357147,60	1109499,30
437	357146,10	1109498,80
438	357132,10	1109490,00
439	357120,20	1109480,70
440	357109,30	1109471,10
441	357105,00	1109468,60
442	357097,90	1109462,20
443	357094,10	1109455,60
444	357070,80	1109437,10
445	357061,80	1109429,90

446	357041,00	1109411,80
447	357015,70	1109393,90
448	357000,30	1109381,00
449	356989,50	1109372,10
450	356977,10	1109362,10
451	356970,10	1109356,30
452	356961,50	1109349,60
453	356953,60	1109343,40
454	356946,10	1109336,90
455	356929,80	1109325,10
456	356906,50	1109306,20
457	356892,10	1109294,10
458	356874,60	1109280,40
459	356867,70	1109274,70
460	356854,50	1109265,20
461	356843,00	1109254,90
462	356836,40	1109249,90
463	356823,50	1109240,50
464	356797,60	1109218,20
465	356791,50	1109212,90
466	356785,30	1109206,70
467	356778,70	1109199,80
468	356773,10	1109193,00
469	356767,20	1109185,00
470	356759,70	1109172,60
471	356755,50	1109161,80
472	356748,90	1109135,40
473	356748,00	1109119,10
474	356748,30	1109110,40
475	356748,80	1109103,70
476	356749,50	1109095,60
477	356750,00	1109087,90
478	356750,40	1109079,00
479	356750,50	1109073,80
480	356751,00	1109065,30
481	356751,40	1109057,10
482	356752,90	1109032,50
483	356753,60	1109017,20
484	356755,50	1108987,20
485	356756,70	1108967,30
486	356757,30	1108940,20
487	356759,60	1108915,10
488	356759,80	1108899,30
489	356760,70	1108877,30
490	356762,90	1108844,10
491	356764,10	1108816,20

492	356765,20	1108797,50
493	356765,40	1108787,50
494	356765,50	1108779,20
495	356767,30	1108767,50
496	356767,00	1108764,40
497	356768,60	1108746,20
498	356769,00	1108727,50
499	356769,90	1108717,60
500	356769,90	1108701,30
501	356770,90	1108690,20
502	356772,00	1108675,50
503	356772,40	1108660,00
504	356772,90	1108647,60
505	356774,50	1108631,80
506	356774,40	1108627,80
507	356773,80	1108624,00
508	356774,50	1108607,60
509	356775,60	1108594,80
510	356776,60	1108578,70
511	356776,60	1108568,00
512	356777,80	1108558,90
513	356776,60	1108549,00
514	356777,70	1108528,30
515	356778,40	1108505,40
516	356780,40	1108497,80
517	356779,90	1108474,70
518	356781,50	1108467,80
519	356781,80	1108457,80
520	356784,00	1108440,50
521	356784,90	1108428,00
522	356786,20	1108400,70
523	356786,60	1108381,60
524	356788,10	1108373,80
525	356787,70	1108354,00
526	356788,60	1108351,60
527	356788,30	1108348,10
528	356790,70	1108328,20
529	356789,50	1108315,80
530	356791,50	1108292,50
531	356791,00	1108273,00
532	356792,10	1108267,30
533	356792,90	1108259,20
534	356792,60	1108252,00
535	356794,70	1108242,60
536	356794,80	1108241,00
537	356795,30	1108238,50

538	356793,60	1108235,30
539	356792,70	1108228,20
540	356793,50	1108218,10
541	356794,70	1108208,10
542	356796,60	1108198,20
543	356796,80	1108192,60
544	356796,60	1108187,50
545	356796,80	1108178,00
546	356798,10	1108167,50
547	356798,50	1108166,30
548	356799,50	1108158,90
549	356801,90	1108150,40
550	356803,40	1108147,30
551	356804,70	1108143,10
552	356809,60	1108122,80
553	356810,60	1108119,40
554	356816,90	1108099,30
555	356821,10	1108084,80
556	356824,70	1108071,50
557	356825,70	1108065,10
558	356827,10	1108060,60
559	356831,00	1108047,90
560	356832,60	1108043,20
561	356836,80	1108032,10
562	356839,40	1108022,50
563	356841,50	1108016,90
564	356842,00	1108016,20
565	356842,80	1108013,10
566	356845,50	1108004,00
567	356848,40	1107993,90
568	356849,50	1107988,60
569	356850,90	1107982,50
570	356852,00	1107975,60
571	356852,80	1107968,70
572	356853,10	1107962,20
573	356852,80	1107952,60
574	356851,30	1107940,70
575	356848,20	1107928,60
576	356843,80	1107920,60
577	356839,50	1107912,00
578	356835,00	1107903,80
579	356829,20	1107896,50
580	356818,70	1107886,40
581	356815,70	1107890,10
582	356817,00	1107891,20
583	356813,20	1107893,10

584	356807,70	1107900,00
585	356804,60	1107897,50
586	356682,00	1107960,50
587	356705,02	1107934,85
588	356705,03	1107934,83
589	356763,90	1107869,20
590	356772,80	1107861,10
591	356770,70	1107857,60
592	356779,70	1107847,30
593	356791,00	1107834,50
594	356793,70	1107836,30
595	356794,60	1107835,90
596	356802,10	1107826,80
597	356814,80	1107805,30
598	356817,00	1107802,80
599	356842,70	1107710,80
600	356834,57	1107800,78
601	356834,57	1107800,79
602	356827,70	1107876,80
603	356835,10	1107883,50
604	356849,60	1107901,90
605	356857,20	1107914,30
606	356857,40	1107917,40
607	356862,00	1107931,30
608	356864,80	1107945,20
609	356865,40	1107955,80
610	356865,00	1107966,40
611	356864,20	1107973,30
612	356861,00	1107987,00
613	356859,10	1107992,70
614	356856,20	1108002,70
615	356851,40	1108019,90
616	356846,80	1108040,10
617	356843,00	1108055,60
618	356840,50	1108062,40
619	356836,70	1108074,80
620	356831,80	1108093,10
621	356824,40	1108122,20
622	356819,70	1108135,80
623	356811,80	1108169,40
624	356812,40	1108177,70
625	356810,60	1108188,20
626	356808,70	1108208,90
627	356807,60	1108235,60
628	356807,80	1108248,90
629	356808,50	1108252,80

630	356808,30	1108268,20
631	356807,10	1108278,90
632	356806,50	1108293,30
633	356804,80	1108304,00
634	356804,60	1108311,30
635	356805,80	1108318,70
636	356806,20	1108324,30
637	356806,30	1108328,90
638	356805,70	1108334,90
639	356806,40	1108338,90
640	356803,60	1108362,00
641	356802,00	1108378,70
642	356802,40	1108382,40
643	356801,50	1108388,90
644	356798,00	1108408,70
645	356797,70	1108416,90
646	356798,00	1108431,20
647	356796,80	1108436,20
648	356796,80	1108438,40
649	356797,20	1108441,10
650	356796,00	1108458,60
651	356795,10	1108468,60
652	356794,80	1108475,50
653	356795,20	1108481,50
654	356794,00	1108499,20
655	356794,00	1108506,30
656	356794,30	1108512,30
657	356793,20	1108527,00
658	356792,30	1108529,70
659	356791,70	1108538,40
660	356793,20	1108549,60
661	356791,30	1108568,50
662	356790,40	1108587,90
663	356788,80	1108595,60
664	356789,00	1108598,40
665	356788,70	1108608,40
666	356788,20	1108620,10
667	356787,90	1108621,40
668	356788,40	1108624,00
669	356788,70	1108628,50
670	356787,80	1108632,50
671	356787,90	1108638,40
672	356787,60	1108641,30
673	356788,10	1108648,10
674	356787,70	1108657,80
675	356786,80	1108683,80

676	356787,70	1108691,00
677	356786,30	1108712,00
678	356783,00	1108748,20
679	356783,70	1108760,70
680	356780,30	1108788,20
681	356778,40	1108844,90
682	356775,70	1108898,10
683	356774,90	1108908,10
684	356775,60	1108928,00
685	356777,70	1108943,50
686	356777,40	1108956,90
687	356777,10	1108972,80
688	356774,70	1108984,60
689	356773,20	1108997,60
690	356770,20	1109012,50
691	356772,40	1109017,90
692	356770,30	1109038,20
693	356768,00	1109048,00
694	356765,80	1109074,30
695	356765,50	1109096,50
696	356764,60	1109099,60
697	356764,10	1109107,80
698	356764,70	1109123,30
699	356765,70	1109132,30
700	356767,80	1109142,60
701	356771,60	1109155,90
702	356782,00	1109176,70
703	356789,00	1109185,40
704	356794,70	1109191,70
705	356803,30	1109201,70
706	356819,00	1109215,10
707	356831,30	1109224,30
708	356834,20	1109227,40
709	356846,60	1109237,10
710	356862,30	1109249,50
711	356886,10	1109267,80
712	356894,50	1109274,90
713	356900,40	1109279,30
714	356902,80	1109280,50
715	356913,10	1109289,00
716	356921,80	1109296,60
717	356933,40	1109304,60
718	356941,10	1109311,00
719	356957,70	1109322,50
720	356972,40	1109336,00
721	356988,50	1109347,90

722	356993,40	1109352,00
723	356994,90	1109353,80
724	357005,90	1109363,30
725	357013,40	1109369,60
726	357026,30	1109380,50
727	357037,90	1109387,40
728	357043,40	1109391,20
729	357051,60	1109396,90
730	357063,50	1109406,10
731	357071,00	1109412,50
732	357082,20	1109422,90
733	357097,00	1109436,50
734	357109,70	1109447,70
735	357118,00	1109452,40
736	357128,00	1109461,70
737	357137,50	1109469,40
738	357151,00	1109480,90
739	357156,50	1109485,30
740	357168,70	1109494,40
741	357178,35	1109503,16
742	357178,36	1109503,17
743	357181,50	1109504,10
744	357182,79	1109504,78
745	357182,80	1109504,78
746	357186,10	1109506,50
747	357196,10	1109513,00
748	357203,10	1109514,40
749	357214,50	1109517,40
750	357224,50	1109518,70
751	357231,80	1109520,50
752	357235,90	1109522,20
753	357241,30	1109521,90
754	357248,80	1109522,10
755	357264,90	1109522,90
756	357291,00	1109527,00
757	357317,00	1109528,10
758	357338,60	1109529,20
759	357345,50	1109530,40
760	357357,50	1109533,90
761	357387,30	1109545,50
762	357398,10	1109553,00
763	357409,80	1109563,40
764	357418,00	1109569,70
765	357428,80	1109577,70
766	357448,80	1109595,30
767	357459,70	1109604,10

768	357464,70	1109607,60
769	357469,00	1109611,80
770	357477,30	1109620,50
771	357483,40	1109627,80
772	357488,10	1109633,70
773	357497,20	1109648,70
774	357499,70	1109653,90
775	357502,70	1109662,70
776	357506,40	1109674,00
777	357508,00	1109679,80
778	357509,50	1109687,30
779	357511,70	1109698,40
780	357514,30	1109712,10
781	357518,20	1109725,00
782	357523,60	1109737,50
783	357528,10	1109745,60
784	357535,10	1109756,70
785	357547,10	1109771,30
786	357556,20	1109779,90
787	357583,40	1109797,10
788	357597,80	1109803,80
789	357606,90	1109807,80
790	357623,20	1109814,50
791	357652,30	1109828,30
792	357661,30	1109831,20
793	357667,80	1109833,60
794	357675,10	1109836,40
795	357680,30	1109838,10
796	357690,10	1109839,60
797	357696,50	1109840,30
798	357717,90	1109841,40
799	357739,30	1109840,80
800	357757,90	1109841,50
801	357768,80	1109845,00
802	357783,50	1109847,20
803	357802,80	1109853,60
804	357809,70	1109855,50
805	357818,10	1109859,30
806	357825,30	1109863,30
807	357841,30	1109872,40
808	357848,30	1109876,60
809	357885,20	1109905,20
810	357938,30	1109941,80
811	357952,20	1109953,30
812	357967,90	1109967,30
813	357987,40	1109985,50

814	358004,50	1109998,70
815	358018,90	1110009,70
816	358030,80	1110019,20
817	358053,20	1110035,90
818	358059,80	1110039,70
819	358065,00	1110042,00
820	358071,20	1110043,90
821	358075,20	1110044,60
822	358082,20	1110044,00
823	358085,90	1110042,60
824	358089,60	1110040,70
825	358093,20	1110038,40
826	358092,30	1110037,20
827	358090,20	1110034,90
828	358088,10	1110032,60
829	358084,50	1110028,20
830	358079,90	1110022,80
831	358078,00	1110020,50
832	358077,10	1110019,20
833	358076,70	1110018,10
834	358076,20	1110018,10
835	358074,80	1110016,90
836	358074,70	1110015,00
837	358076,00	1110013,60
838	358077,90	1110013,80
839	358079,20	1110015,00
840	358079,20	1110015,80
841	358080,50	1110016,40
842	358083,50	1110019,70
843	358090,20	1110027,10
844	358092,50	1110029,70
845	358096,90	1110035,20
846	358103,20	1110029,60
847	358109,10	1110024,10
848	358117,00	1110014,50
849	358127,00	1110002,20
850	358137,80	1109988,40
851	358141,80	1109983,60
852	358149,20	1109977,20
853	358154,00	1109973,30
854	358158,20	1109971,00
855	358166,40	1109968,10
856	358170,40	1109966,20
857	358191,40	1109959,40
858	358198,90	1109958,00
859	358208,30	1109957,30

860	358230,90	1109958,50
861	358239,50	1109959,70
862	358248,70	1109963,00
863	358255,40	1109966,00
864	358270,30	1109973,70
865	358277,20	1109977,90
866	358279,40	1109979,50
867	358281,50	1109981,20
868	358289,10	1109989,40
869	358304,30	1110003,70
870	358310,10	1110010,50
871	358322,00	1110023,20
872	358337,60	1110035,80
873	358344,70	1110043,00
874	358358,80	1110058,00
875	358364,50	1110064,50
876	358373,40	1110075,70
877	358375,70	1110079,40
878	358390,80	1110095,70
879	358395,80	1110100,40
880	358404,30	1110110,60
881	358413,80	1110121,20
882	358424,60	1110132,30
883	358441,00	1110146,50
884	358463,40	1110165,60
885	358475,00	1110173,40
886	358489,70	1110185,60
887	358493,80	1110188,40
888	358508,60	1110199,50
889	358525,70	1110212,60
890	358554,90	1110234,60
891	358566,20	1110242,00
892	358577,60	1110251,50
893	358589,40	1110259,10
894	358597,30	1110266,00
895	358607,50	1110273,50
896	358615,70	1110280,80
897	358628,90	1110291,70
898	358653,10	1110309,20
899	358661,50	1110314,70
900	358686,70	1110332,10
901	358702,30	1110343,80
902	358710,10	1110350,20
903	358717,80	1110356,60
904	358725,70	1110363,60
905	358730,10	1110367,80

906	358733,90	1110356,30
907	358736,80	1110349,50
908	358738,10	1110346,50
909	358739,90	1110340,10
910	358741,00	1110336,40
911	358742,80	1110330,50
912	358744,20	1110326,50
913	358746,40	1110321,10
914	358748,00	1110316,70
915	358749,70	1110311,70
916	358750,70	1110308,70
917	358750,40	1110307,70
918	358751,20	1110306,00
919	358752,90	1110305,80
920	358754,20	1110306,30
921	358754,90	1110307,90
922	358754,20	1110309,40
923	358753,60	1110309,80
924	358751,10	1110317,70
925	358750,20	1110321,80
926	358748,70	1110328,00
927	358747,50	1110332,00
928	358744,30	1110341,50
929	358742,30	1110347,80
930	358740,10	1110358,30
931	358735,50	1110372,00
932	358747,70	1110381,40
933	358755,10	1110388,90
934	358759,70	1110395,50
935	358766,50	1110408,80
936	358770,10	1110425,70
937	358770,40	1110432,80
938	358768,90	1110450,90
939	358769,10	1110466,10
940	358767,70	1110482,60
941	358767,20	1110495,90
942	358768,10	1110507,30
943	358764,50	1110532,60
944	358764,50	1110546,00
945	358762,80	1110589,30
946	358762,90	1110612,40
947	358760,40	1110633,20
948	358761,10	1110640,90
949	358759,00	1110657,40
950	358758,90	1110682,50
951	358758,30	1110692,50

952	358756,90	1110707,40
953	358756,60	1110722,40
954	358754,70	1110752,30
955	358753,80	1110772,30
956	358752,90	1110782,30
957	358752,00	1110802,30
958	358751,30	1110817,70
959	358751,90	1110836,50
960	358750,80	1110842,40
961	358749,30	1110866,10
962	358749,20	1110882,30
963	358747,50	1110893,80
964	358746,60	1110912,10
965	358748,10	1110944,10
966	358748,00	1110975,30
967	358743,40	1111004,20
968	358743,70	1111008,20
969	358744,80	1111010,90
970	358744,60	1111012,90
971	358746,60	1111017,80
972	358745,30	1111035,40
973	358744,70	1111042,20
974	358744,50	1111052,20
975	358743,40	1111082,20
976	358742,60	1111102,20
977	358740,20	1111143,50
978	358738,80	1111159,60
979	358738,70	1111172,00
980	358737,60	1111192,10
981	358736,10	1111202,00
982	358735,50	1111212,50
983	358735,80	1111216,30
984	358735,80	1111231,90
985	358735,30	1111242,00
986	358733,90	1111253,00
987	358734,10	1111258,80
988	358734,00	1111267,10
989	358733,20	1111283,30
990	358731,40	1111297,00
991	358731,10	1111312,60
992	358728,70	1111331,80
993	358729,00	1111351,80
994	358728,20	1111359,00
995	358724,90	1111411,70
996	358724,80	1111423,00
997	358726,30	1111435,10

998	358727,80	1111440,40
999	358732,70	1111450,60
1000	358736,10	1111455,40
1001	358748,80	1111468,80
1002	358762,50	1111481,10
1003	358769,20	1111487,30
1004	358808,70	1111518,40
1005	358811,20	1111520,90
1006	358817,40	1111527,90
1007	358822,60	1111531,60
1008	358827,20	1111537,80
1009	358833,60	1111544,50
1010	358843,10	1111554,80
1011	358855,10	1111566,50
1012	358857,40	1111568,70
1013	358862,20	1111572,30
1014	358872,50	1111581,90
1015	358879,80	1111589,00
1016	358884,40	1111594,60
1017	358894,00	1111602,80
1018	358904,50	1111611,80
1019	358916,30	1111622,00
1020	358919,50	1111625,30
1021	358931,20	1111636,30
1022	358953,70	1111656,10
1023	358962,30	1111663,90
1024	358967,50	1111668,40
1025	358973,00	1111676,90
1026	358981,20	1111687,80
1027	358987,20	1111697,70
1028	359002,40	1111722,10
1029	359008,80	1111732,40
1030	359013,70	1111740,90
1031	359023,90	1111755,80
1032	359029,00	1111764,40
1033	359033,50	1111771,60
1034	359044,80	1111787,00
1035	359048,90	1111793,40
1036	359053,30	1111799,20
1037	359058,70	1111804,70
1038	359070,90	1111823,40
1039	359085,10	1111847,40
1040	359086,40	1111851,80
1041	359094,10	1111863,90
1042	359102,40	1111874,80
1043	359112,50	1111886,70

1044	359119,70	1111893,00
1045	359133,60	1111907,00
1046	359141,10	1111915,00
1047	359151,40	1111922,10
1048	359169,20	1111939,10
1049	359175,30	1111946,60
1050	359178,20	1111950,90
1051	359186,00	1111967,30
1052	359188,70	1111974,40
1053	359192,60	1111989,50
1054	359193,50	1111995,10
1055	359194,30	1111998,90
1056	359196,50	1112005,90
1057	359197,30	1112011,70
1058	359197,90	1112016,20
1059	359199,20	1112020,90
1060	359199,20	1112022,20
1061	359197,80	1112024,10
1062	359197,70	1112024,80
1063	359199,20	1112031,20
1064	359199,90	1112035,20
1065	359199,30	1112036,40
1066	359202,00	1112048,50
1067	359202,90	1112049,10
1068	359203,60	1112050,00
1069	359206,00	1112052,50
1070	359207,80	1112055,70
1071	359209,30	1112059,00
1072	359211,50	1112061,40
1073	359213,20	1112062,60
1074	359218,60	1112065,00
1075	359223,60	1112066,00
1076	359233,40	1112065,70
1077	359242,80	1112066,80
1078	359247,40	1112066,50
1079	359252,90	1112066,00
1080	359260,50	1112065,60
1081	359268,10	1112066,00
1082	359274,70	1112067,00
1083	359282,50	1112068,20
1084	359292,60	1112070,50
1085	359301,90	1112073,80
1086	359309,30	1112077,20
1087	359322,00	1112084,80
1088	359333,40	1112093,90
1089	359339,30	1112099,60

1090	359346,00	1112107,80
1091	359354,00	1112117,30
1092	359360,50	1112124,90
1093	359366,90	1112132,70
1094	359369,90	1112139,50
1095	359370,50	1112140,80
1096	359383,20	1112155,80
1097	359404,40	1112180,30
1098	359417,00	1112194,90
1099	359425,30	1112202,90
1100	359441,90	1112218,90
1101	359464,80	1112246,30
1102	359468,60	1112252,70
1103	359483,50	1112270,60
1104	359491,40	1112281,50
1105	359501,80	1112293,50
1106	359522,20	1112315,50
1107	359528,90	1112323,00
1108	359535,40	1112330,70
1109	359537,30	1112333,20
1110	359538,20	1112334,70
1111	359547,90	1112346,20
1112	359574,30	1112376,70
1113	359597,10	1112403,30
1114	359611,90	1112419,70
1115	359619,50	1112429,80
1116	359625,70	1112437,60
1117	359638,80	1112452,70
1118	359658,00	1112476,00
1119	359674,80	1112493,60
1120	359684,10	1112506,50
1121	359693,20	1112518,40
1122	359702,30	1112530,70
1123	359710,60	1112542,80
1124	359720,90	1112559,40
1125	359736,80	1112586,80
1126	359737,60	1112589,10
1127	359744,90	1112599,00
1128	359759,70	1112625,10
1129	359775,80	1112652,60
1130	359780,10	1112660,50
1131	359785,60	1112667,70
1132	359792,20	1112675,40
1133	359797,40	1112683,30
1134	359801,10	1112689,30
1135	359806,30	1112697,60

1136	359814,20	1112708,90
1137	359819,50	1112717,50
1138	359824,30	1112726,30
1139	359828,40	1112735,60
1140	359832,60	1112744,70
1141	359842,10	1112761,60
1142	359853,10	1112780,50
1143	359862,70	1112796,50
1144	359871,20	1112809,80
1145	359881,20	1112825,30
1146	359886,00	1112833,60
1147	359898,90	1112856,50
1148	359907,20	1112868,70
1149	359914,00	1112881,10
1150	359922,90	1112895,30
1151	359927,80	1112903,50
1152	359930,70	1112907,40
1153	359937,10	1112920,10
1154	359939,90	1112925,10
1155	359945,90	1112933,20
1156	359950,90	1112941,80
1157	359954,40	1112947,20
1158	359955,50	1112949,20
1159	359961,20	1112950,40
1160	360022,30	1112969,30
1161	360027,80	1112971,20
1162	360028,70	1112970,70
1163	360036,20	1112968,10
1164	360041,40	1112964,60
1165	360048,60	1112961,60
1166	360056,00	1112958,90
1167	360062,80	1112956,80
1168	360070,10	1112953,30
1169	360070,61	1112953,07
1170	360070,62	1112953,06
1171	360078,30	1112949,50
1172	360080,70	1112948,30
1173	360082,70	1112947,10
1174	360086,70	1112944,70
1175	360089,00	1112943,60
1176	360091,00	1112942,40
1177	360093,00	1112941,10
1178	360095,40	1112939,20
1179	360098,30	1112936,60
1180	360101,10	1112933,70
1181	360103,60	1112930,50

1182	360104,80	1112928,80
1183	360105,90	1112926,90
1184	360106,20	1112926,30
1185	360106,20	1112925,80
1186	360106,00	1112925,30
1187	360105,90	1112925,00
1188	360105,50	1112924,60
1189	360103,30	1112923,10
1190	360113,20	1112903,20
1191	360127,00	1112909,60
1192	360125,90	1112901,70
1193	360121,02	1112897,29
1194	360121,01	1112897,28
1195	360117,31	1112893,92
1196	360117,29	1112893,90
1197	360116,50	1112893,20
1198	360117,90	1112891,63
1199	360117,91	1112891,62
1200	360119,03	1112890,36
1201	360119,04	1112890,35
1202	360120,50	1112888,70
1203	360123,64	1112891,57
1204	360123,65	1112891,58
1205	360124,40	1112892,27
1206	360124,41	1112892,28
1207	360129,60	1112897,00
1208	360148,10	1112890,20
1209	360188,21	1112877,46
1210	360188,22	1112877,46
1211	360194,87	1112875,35
1212	360194,89	1112875,34
1213	360196,61	1112874,79
1214	360196,64	1112874,78
1215	360197,14	1112874,63
1216	360197,16	1112874,62
1217	360199,10	1112874,00
1218	360199,26	1112874,53
1219	360199,27	1112874,55
1220	360199,41	1112875,01
1221	360199,41	1112875,02
1222	360200,64	1112878,98
1223	360200,65	1112879,00
1224	360200,90	1112879,80
1225	360200,58	1112879,89
1226	360200,57	1112879,90
1227	360195,87	1112881,39

1228	360195,86	1112881,40
1229	360147,30	1112896,80
1230	360132,90	1112902,10
1231	360134,00	1112911,10
1232	360139,80	1112913,80
1233	360139,10	1112915,30
1234	360140,60	1112916,00
1235	360138,30	1112921,40
1236	360153,40	1112928,00
1	360157,40	1112918,80

Обозначение характер- ных точек границ	Координаты, м	
	X	Y
1	2	3
Объект проектирования: ВОЛС на участке от УС КС Починковская до УРС 69, разворотная площадка вблизи УРС 69 Починковская		
ГСК 52, зона 2		
1	345818,40	2258052,90
2	345817,60	2258055,80
3	345817,60	2258060,00
4	345818,50	2258063,00
5	345821,40	2258067,40
6	345824,30	2258071,00
7	345837,80	2258084,90
8	345850,10	2258096,40
9	345864,10	2258110,60
10	345878,90	2258124,91
11	345878,91	2258124,92
12	345900,30	2258146,20
13	345886,70	2258126,30
14	345891,60	2258122,80
15	345897,60	2258131,50
16	345891,00	2258115,10
17	345893,56	2258114,10
18	345893,57	2258114,09
19	345894,62	2258113,68
20	345894,64	2258113,67
21	345896,60	2258112,90
22	345909,80	2258145,90
23	345910,00	2258145,60
24	345912,40	2258147,70
25	345918,50	2258130,80
26	345930,90	2258157,10
27	345934,80	2258167,70
28	345925,40	2258176,10

29	345917,80	2258169,60
30	345911,40	2258176,90
31	345914,70	2258180,10
32	345909,50	2258185,90
33	345906,10	2258182,90
34	345905,80	2258183,20
35	345903,50	2258181,20
36	345898,10	2258188,00
37	345902,50	2258191,50
38	345904,00	2258191,50
39	345918,10	2258194,90
40	345937,50	2258167,10
41	345898,76	2258086,61
42	345898,75	2258086,60
43	345888,40	2258065,10
44	345874,30	2258035,90
45	345876,17	2258033,96
46	345876,18	2258033,95
47	345876,42	2258033,70
48	345876,44	2258033,69
49	345959,30	2257947,90
50	346006,90	2257899,80
51	346072,90	2257831,60
52	346103,34	2257800,28
53	346103,35	2257800,27
54	346142,30	2257760,20
55	346155,89	2257702,04
56	346176,70	2257613,00
57	346162,51	2257516,40
58	346160,00	2257499,30
59	346164,40	2257498,70
60	346151,40	2257410,30
61	346147,00	2257411,00
62	346132,70	2257315,00
63	346118,40	2257219,80
64	346092,60	2257043,00
65	346103,70	2257017,70
66	346082,10	2256970,00
67	346073,90	2256916,00
68	346059,60	2256819,50
69	346044,90	2256719,60
70	346032,10	2256632,70
71	346019,59	2256548,38
72	346015,30	2256519,50
73	346007,70	2256465,50
74	345995,74	2256385,70

75	345995,74	2256385,69
76	345995,50	2256384,10
77	345935,10	2256395,40
78	345924,30	2256376,90
79	345893,40	2256327,20
80	345876,40	2256300,30
81	345860,08	2256274,56
82	345860,06	2256274,54
83	345858,50	2256272,10
84	345839,30	2256240,70
85	345842,40	2256238,80
86	345836,06	2256228,51
87	345836,05	2256228,49
88	345833,59	2256224,49
89	345833,58	2256224,48
90	345827,30	2256214,30
91	345824,20	2256216,10
92	345801,70	2256179,90
93	345786,60	2256155,90
94	345799,90	2256147,50
95	345790,26	2256127,05
96	345790,26	2256127,04
97	345781,00	2256107,40
98	345764,20	2256086,80
99	345736,20	2256055,80
100	345729,42	2256045,41
101	345729,41	2256045,40
102	345687,60	2255981,40
103	345644,90	2255910,60
104	345621,70	2255868,92
105	345621,69	2255868,91
106	345612,50	2255852,40
107	345595,30	2255814,40
108	345582,90	2255770,50
109	345568,60	2255724,80
110	345560,00	2255691,10
111	345545,40	2255648,10
112	345542,30	2255637,30
113	345546,10	2255636,20
114	345534,83	2255606,59
115	345534,82	2255606,58
116	345530,90	2255596,30
117	345492,80	2255498,20
118	345468,60	2255433,40
119	345466,70	2255434,10
120	345440,40	2255363,50

121	345439,38	2255352,29
122	345439,37	2255352,27
123	345438,00	2255337,30
124	345418,90	2255288,60
125	345490,40	2255256,30
126	345477,60	2255222,70
127	345476,05	2255219,38
128	345476,04	2255219,37
129	345469,40	2255205,20
130	345468,60	2255185,90
131	345455,74	2255154,98
132	345449,30	2255139,50
133	345431,70	2255097,40
134	345440,10	2255094,00
135	345442,40	2255099,50
136	345439,50	2255100,70
137	345461,60	2255153,50
138	345473,60	2255182,10
139	345474,60	2255184,50
140	345474,70	2255187,40
141	345474,70	2255187,41
142	345475,40	2255203,80
143	345481,42	2255216,79
144	345481,42	2255216,80
145	345483,10	2255220,40
146	345494,70	2255250,80
147	345498,20	2255259,30
148	345426,70	2255291,60
149	345443,90	2255335,90
150	345445,27	2255350,97
151	345446,30	2255362,20
152	345470,20	2255426,40
153	345472,10	2255425,60
154	345505,50	2255514,00
155	345529,30	2255575,60
156	345540,28	2255604,27
157	345540,29	2255604,29
158	345551,90	2255634,60
159	345553,80	2255640,30
160	345549,80	2255641,60
161	345551,10	2255646,40
162	345565,80	2255689,40
163	345574,40	2255723,10
164	345588,70	2255768,80
165	345601,00	2255812,30
166	345617,20	2255848,30

167	345627,32	2255866,55
168	345627,33	2255866,56
169	345650,10	2255907,60
170	345692,70	2255978,20
171	345734,88	2256042,51
172	345734,89	2256042,52
173	345739,60	2256049,70
174	345768,40	2256082,40
175	345786,10	2256104,20
176	345795,74	2256124,66
177	345795,75	2256124,67
178	345807,60	2256149,80
179	345794,90	2256157,80
180	345826,20	2256207,90
181	345829,30	2256206,10
182	345832,59	2256211,46
183	345832,60	2256211,47
184	345838,81	2256221,56
185	345841,27	2256225,56
186	345841,28	2256225,57
187	345850,60	2256240,70
188	345847,60	2256242,70
189	345858,00	2256259,50
190	345880,11	2256294,73
191	345880,12	2256294,74
192	345881,20	2256296,46
193	345881,21	2256296,47
194	345898,50	2256324,00
195	345907,70	2256339,04
196	345907,71	2256339,05
197	345908,78	2256340,81
198	345908,79	2256340,82
199	345934,95	2256383,57
200	345934,96	2256383,58
201	345936,02	2256385,30
202	345936,02	2256385,32
203	345938,10	2256388,70
204	346000,40	2256377,20
205	346001,36	2256383,49
206	346003,80	2256399,50
207	346013,70	2256464,60
208	346021,30	2256518,40
209	346025,47	2256546,76
210	346038,00	2256631,80
211	346078,30	2256904,90
212	346087,90	2256968,30

213	346110,20	2257017,70
214	346098,80	2257043,80
215	346109,70	2257118,80
216	346124,30	2257218,90
217	346138,70	2257314,10
218	346152,10	2257404,10
219	346156,50	2257403,50
220	346171,20	2257503,80
221	346166,80	2257504,40
222	346168,18	2257513,83
223	346168,18	2257513,85
224	346182,80	2257613,20
225	346163,56	2257695,65
226	346163,56	2257695,66
227	346147,80	2257763,20
228	346104,19	2257808,04
229	346104,18	2257808,05
230	346077,20	2257835,80
231	346011,20	2257904,00
232	345945,00	2257971,10
233	345881,60	2258037,00
234	345900,70	2258077,00
235	345901,86	2258079,40
236	345901,87	2258079,41
237	345913,70	2258103,70
238	345944,50	2258167,60
239	345920,60	2258201,70
240	345900,20	2258196,80
241	345893,00	2258191,40
242	345892,40	2258192,20
243	345899,90	2258198,70
244	345895,90	2258203,20
245	345883,90	2258192,60
246	345896,20	2258178,70
247	345885,50	2258169,10
248	345893,00	2258160,50
249	345872,50	2258142,30
250	345864,00	2258156,80
251	345850,20	2258147,40
252	345864,50	2258141,60
253	345867,60	2258138,00
254	345866,98	2258137,37
255	345866,97	2258137,36
256	345863,60	2258133,80
257	345856,40	2258127,00
258	345844,40	2258116,60

259	345835,40	2258108,50
260	345828,00	2258100,70
261	345820,00	2258092,40
262	345808,60	2258081,30
263	345802,60	2258076,70
264	345799,30	2258075,80
265	345796,70	2258076,10
266	345794,74	2258077,60
267	345788,91	2258073,30
268	345793,50	2258066,96
269	345805,27	2258051,86
270	345811,19	2258045,80
1	345818,40	2258052,90

Приложение Г
Перечень координат характерных точек образуемых земельных участков

Обозначение ха- рактерных точек гранц	Координаты, м	
	X	Y
1	2	3
ГСК 13, зона 1		

**Объект проектирования: подъездная автомобильная дорога к ПРС
70 Демина Поляна, кабельные линии электропередачи 0.4 кВ**

13:14:0421005:ЗУ6		
Площадь: 498 кв.м.		
13:14:0421005:ЗУ6(1)		
Площадь: 365,94 кв.м.		
1	421715,20	1222867,80
2	421715,10	1222883,00
3	421699,90	1222883,90
4	421696,10	1222869,10
5	421694,60	1222867,60
6	421701,80	1222858,80
1	421715,20	1222867,80
13:14:0421005:ЗУ6(2)		
Площадь: 132,30 кв.м.		
1	421698,00	1222836,70
2	421705,40	1222841,70
3	421708,10	1222837,80
4	421708,90	1222838,40
5	421713,90	1222830,90
6	421705,60	1222825,30
1	421698,00	1222836,70
13:00:0000000:295:ЗУ1		
Площадь: 980 кв.м.		
1	421587,70	1222965,41
2	421580,50	1222972,30
3	421568,50	1222983,60
4	421561,00	1222989,10
5	421560,20	1222990,60
6	421559,60	1222992,20
7	421559,20	1222993,90
8	421559,10	1222995,60
9	421559,20	1222997,30
10	421559,30	1222998,20
11	421559,70	1222999,80
12	421560,00	1223000,70
13	421559,70	1223000,90
14	421556,50	1223003,50

15	421536,40	1222975,80
16	421539,90	1222972,90
17	421541,20	1222973,90
18	421542,00	1222974,30
19	421543,50	1222974,90
20	421544,30	1222975,10
21	421546,80	1222975,50
22	421549,30	1222975,40
23	421557,00	1222969,80
24	421575,70	1222952,00
25	421581,20	1222946,70
26	421581,50	1222946,40
27	421580,96	1222952,99
28	421581,77	1222960,07
29	421583,86	1222963,60
1	421587,70	1222965,41
13:14:0421005:3У2		
Площадь: 3030 кв.м.		
1	421694,60	1222867,60
2	421701,80	1222858,80
3	421702,10	1222858,50
4	421696,70	1222854,80
5	421703,60	1222844,40
6	421689,10	1222834,70
7	421687,60	1222836,90
8	421677,40	1222852,20
9	421681,30	1222855,60
10	421669,50	1222867,40
11	421654,70	1222882,40
12	421611,80	1222919,70
13	421596,80	1222932,20
14	421592,20	1222936,00
15	421581,51	1222946,39
16	421580,98	1222952,99
17	421581,78	1222960,06
18	421583,86	1222963,58
19	421587,71	1222965,40
20	421588,10	1222965,00
21	421593,30	1222960,10
22	421604,30	1222949,50
23	421623,50	1222933,40
24	421652,70	1222908,00
25	421667,00	1222895,50
26	421677,10	1222885,50
1	421694,60	1222867,60
13:14:0421005:3У3		

Площадь: 267 кв.м.		
1	421718,90	1222845,00
2	421710,40	1222857,60
3	421707,50	1222862,10
4	421702,10	1222858,50
5	421696,70	1222854,80
6	421703,60	1222844,40
7	421705,40	1222841,70
8	421708,10	1222837,80
9	421708,90	1222838,40
10	421710,90	1222839,70
1	421718,90	1222845,00
13:14:0421005:ЗУ4		
Площадь: 150 кв.м.		
1	421687,60	1222836,90
2	421683,00	1222833,90
3	421691,90	1222820,60
4	421696,90	1222823,90
5	421691,40	1222832,20
6	421698,00	1222836,70
7	421705,40	1222841,70
8	421703,60	1222844,40
9	421689,10	1222834,70
1	421687,60	1222836,90
13:14:0421005:ЗУ5		
Площадь: 472 кв.м.		
13:14:0421005:ЗУ5(1)		
Площадь: 0,08 кв.м.		
1	421749,60	1222801,80
2	421749,98	1222801,86
3	421749,55	1222802,21
1	421749,60	1222801,80
13:14:0421005:ЗУ5(2)		
Площадь: 0,29 кв.м.		
1	421755,36	1222803,73
2	421754,89	1222803,14
3	421755,49	1222802,65
1	421755,36	1222803,73
13:14:0421005:ЗУ5(3)		
Площадь: 469,59 кв.м.		
1	421710,40	1222857,60
2	421725,67	1222866,47
3	421725,73	1222861,16
4	421728,38	1222861,20
5	421716,50	1222854,20
6	421737,30	1222830,40

7	421754,50	1222810,70
8	421755,07	1222806,10
9	421751,63	1222808,93
10	421749,11	1222805,86
11	421748,80	1222808,10
12	421729,70	1222830,00
13	421720,60	1222840,50
14	421714,30	1222835,60
15	421710,90	1222839,70
16	421718,90	1222845,00
1	421710,40	1222857,60
13:14:0421005:ЗУ5(4)		
Площадь: 1,31 кв.м.		
1	421730,20	1222867,68
2	421729,50	1222868,70
3	421727,67	1222867,63
1	421730,20	1222867,68
13:14:0421005:ЗУ5(5)		
Площадь: 0,70 кв.м.		
1	421731,97	1222863,32
2	421732,80	1222863,80
3	421731,98	1222865,01
1	421731,97	1222863,32
13:14:0000000:9:чз1		
Площадь: 64 кв.м.		
13:14:0000000:9:чз1(1)		
Площадь: 30,60 кв.м.		
1	421755,36	1222803,74
2	421755,07	1222806,09
3	421751,63	1222808,91
4	421749,11	1222805,85
5	421749,55	1222802,22
6	421749,99	1222801,86
7	421754,29	1222802,44
1	421755,36	1222803,74
13:14:0000000:9:чз1(2)		
Площадь: 33,08 кв.м.		
1	421728,39	1222861,21
2	421725,75	1222861,18
3	421725,68	1222866,47
4	421727,66	1222867,62
5	421730,21	1222867,67
6	421731,97	1222865,02
7	421731,96	1222863,31
1	421728,39	1222861,21
13:00:0000000:295:чз1		

Площадь: 4218 кв.м.		
13:00:000000:295:чзү1(1)		
Площадь: 2017,50 кв.м.		
1	421575,70	1222952,00
2	421557,00	1222969,80
3	421549,30	1222975,40
4	421546,80	1222975,50
5	421544,30	1222975,10
6	421543,50	1222974,90
7	421542,00	1222974,30
8	421541,20	1222973,90
9	421539,90	1222972,90
10	421536,40	1222975,80
11	421493,40	1222922,10
12	421581,20	1222946,70
1	421575,70	1222952,00
13:00:000000:295:чзү1(2)		
Площадь: 2200,80 кв.м.		
1	421609,70	1223045,20
2	421588,10	1223032,70
3	421579,40	1223026,60
4	421570,90	1223019,60
5	421563,00	1223011,50
6	421556,50	1223003,50
7	421559,70	1223000,90
8	421560,00	1223000,70
9	421559,70	1222999,80
10	421559,30	1222998,20
11	421559,20	1222997,30
12	421559,10	1222995,60
13	421559,20	1222993,90
14	421559,60	1222992,20
15	421560,20	1222990,60
16	421561,00	1222989,10
17	421568,50	1222983,60
18	421580,50	1222972,30
19	421587,70	1222965,41
20	421592,32	1222968,02
21	421595,04	1222969,43
22	421595,11	1222969,47
1	421609,70	1223045,20
13:14:0421005:ЗУ1		
Площадь: 31 кв.м.		
1	421593,30	1222960,10
2	421595,11	1222969,46
3	421595,06	1222969,43

4	421592,32	1222968,01
5	421587,71	1222965,40
6	421588,10	1222965,00
1	421593,30	1222960,10
Объект проектирования: подъездная автомобильная дорога к ПРС 71 Зайцево		
13:14:0405003:ЗУ1		
Площадь: 21596 кв.м.		
13:14:0405003:ЗУ1(1)		
Площадь: 10,36 кв.м.		
1	401996,79	1191711,65
2	401993,30	1191712,20
3	401991,62	1191706,53
1	401996,79	1191711,65
13:14:0405003:ЗУ1(2)		
Площадь: 17677,86 кв.м.		
1	402233,00	1192473,60
2	402231,80	1192475,90
3	402229,68	1192481,17
4	402221,25	1192457,97
5	402221,50	1192456,90
6	402222,20	1192451,90
7	402222,30	1192449,10
8	402222,30	1192446,60
9	402221,70	1192442,30
10	402219,40	1192432,40
11	402216,80	1192424,00
12	402216,20	1192421,90
13	402215,20	1192419,20
14	402212,80	1192411,90
15	402212,10	1192409,60
16	402209,00	1192400,80
17	402205,60	1192390,70
18	402203,40	1192384,30
19	402200,30	1192376,70
20	402198,30	1192371,40
21	402194,70	1192362,00
22	402191,80	1192353,20
23	402187,40	1192344,20
24	402185,00	1192338,90
25	402183,30	1192335,00
26	402176,00	1192317,80
27	402173,70	1192311,40
28	402172,10	1192307,10
29	402168,00	1192296,40
30	402166,90	1192292,90
31	402165,80	1192288,00

32	402162,90	1192276,30
33	402162,10	1192273,00
34	402161,10	1192268,20
35	402159,90	1192262,10
36	402159,20	1192257,50
37	402158,70	1192255,70
38	402157,40	1192250,10
39	402155,00	1192237,90
40	402154,10	1192232,60
41	402153,50	1192227,60
42	402152,90	1192220,50
43	402152,80	1192217,30
44	402152,60	1192206,80
45	402152,40	1192198,90
46	402152,30	1192195,80
47	402151,90	1192189,00
48	402151,60	1192183,20
49	402151,40	1192177,10
50	402151,20	1192169,50
51	402151,10	1192167,10
52	402150,90	1192157,10
53	402151,00	1192150,00
54	402151,00	1192143,90
55	402151,00	1192137,10
56	402150,70	1192127,10
57	402150,50	1192122,50
58	402150,10	1192112,80
59	402149,80	1192106,60
60	402149,60	1192101,50
61	402149,80	1192096,90
62	402150,10	1192090,10
63	402150,50	1192086,10
64	402151,00	1192081,70
65	402151,70	1192077,30
66	402153,40	1192070,50
67	402154,80	1192065,40
68	402157,80	1192057,00
69	402160,60	1192050,40
70	402162,80	1192046,10
71	402165,90	1192039,70
72	402168,20	1192034,80
73	402171,20	1192028,10
74	402174,10	1192020,10
75	402175,80	1192015,70
76	402178,10	1192009,70
77	402181,10	1192001,50

78	402182,60	1191992,90
79	402183,40	1191988,90
80	402184,60	1191981,20
81	402185,40	1191974,50
82	402185,70	1191969,40
83	402185,80	1191962,90
84	402186,20	1191953,30
85	402186,10	1191950,10
86	402185,40	1191942,90
87	402185,10	1191938,40
88	402185,00	1191933,40
89	402184,80	1191930,70
90	402184,50	1191923,40
91	402184,20	1191916,30
92	402183,80	1191910,80
93	402183,20	1191904,40
94	402182,90	1191899,10
95	402183,00	1191896,00
96	402183,10	1191892,80
97	402183,40	1191888,50
98	402184,10	1191882,30
99	402184,90	1191877,90
100	402186,00	1191872,40
101	402186,90	1191868,50
102	402187,80	1191864,90
103	402190,20	1191857,10
104	402193,60	1191848,30
105	402196,80	1191841,10
106	402201,10	1191832,70
107	402204,20	1191825,90
108	402206,90	1191819,00
109	402210,60	1191807,60
110	402213,30	1191797,20
111	402213,90	1191793,40
112	402214,20	1191790,20
113	402214,50	1191784,60
114	402214,20	1191779,30
115	402213,50	1191769,80
116	402211,40	1191760,40
117	402210,50	1191757,40
118	402207,30	1191748,30
119	402203,70	1191741,40
120	402199,60	1191734,20
121	402190,20	1191716,40
122	402187,60	1191710,30
123	402182,90	1191697,70

124	402179,00	1191688,50
125	402176,20	1191678,80
126	402173,30	1191669,10
127	402170,50	1191659,60
128	402169,10	1191655,00
129	402163,90	1191644,10
130	402159,20	1191636,10
131	402155,60	1191630,40
132	402145,90	1191615,60
133	402140,10	1191607,90
134	402129,20	1191593,80
135	402119,40	1191581,80
136	402116,20	1191578,20
137	402114,50	1191576,80
138	402111,90	1191575,40
139	402109,10	1191574,90
140	402106,10	1191575,10
141	402104,10	1191575,80
142	402101,00	1191577,80
143	402099,10	1191580,10
144	402096,70	1191583,70
145	402094,40	1191587,00
146	402087,30	1191597,20
147	402080,50	1191609,00
148	402075,80	1191614,80
149	402074,40	1191616,30
150	402072,50	1191618,90
151	402067,90	1191625,70
152	402060,60	1191636,30
153	402057,00	1191641,40
154	402046,20	1191658,10
155	402045,55	1191659,04
156	402036,50	1191651,67
157	402033,49	1191650,03
158	402030,65	1191651,67
159	402038,20	1191640,40
160	402042,30	1191634,90
161	402044,10	1191632,30
162	402050,60	1191623,40
163	402052,20	1191621,00
164	402055,80	1191616,00
165	402062,50	1191606,50
166	402067,30	1191599,70
167	402073,10	1191591,60
168	402078,90	1191583,40
169	402087,40	1191571,40

170	402092,20	1191564,70
171	402093,60	1191562,50
172	402094,80	1191560,20
173	402095,80	1191557,80
174	402096,10	1191557,90
175	402096,20	1191556,10
176	402096,00	1191554,40
177	402095,50	1191552,70
178	402094,90	1191551,00
179	402094,50	1191550,30
180	402093,10	1191543,70
181	402096,30	1191541,10
182	402102,80	1191543,00
183	402112,90	1191553,00
184	402114,20	1191551,70
185	402121,80	1191561,10
186	402128,00	1191568,90
187	402134,30	1191576,70
188	402140,70	1191584,30
189	402149,20	1191594,00
190	402153,90	1191599,90
191	402158,70	1191606,60
192	402163,90	1191614,10
193	402165,70	1191616,90
194	402170,70	1191625,10
195	402172,70	1191628,40
196	402177,50	1191637,10
197	402180,80	1191644,10
198	402187,90	1191659,60
199	402190,60	1191666,90
200	402195,20	1191678,20
201	402204,10	1191699,90
202	402218,10	1191735,50
203	402218,70	1191737,20
204	402221,30	1191742,60
205	402224,30	1191748,60
206	402227,60	1191757,10
207	402228,60	1191761,00
208	402230,00	1191766,90
209	402230,50	1191769,90
210	402231,10	1191778,00
211	402231,20	1191781,30
212	402231,30	1191784,70
213	402231,30	1191791,70
214	402231,00	1191795,60
215	402230,50	1191800,40

216	402230,10	1191803,20
217	402229,30	1191806,80
218	402227,90	1191811,40
219	402226,10	1191816,20
220	402223,70	1191821,60
221	402219,40	1191830,80
222	402216,40	1191836,70
223	402214,40	1191840,70
224	402211,50	1191847,70
225	402210,00	1191851,60
226	402207,60	1191857,70
227	402206,00	1191862,40
228	402204,90	1191865,80
229	402203,80	1191869,40
230	402202,10	1191875,70
231	402200,50	1191884,40
232	402199,50	1191899,10
233	402199,70	1191910,10
234	402199,80	1191915,60
235	402200,20	1191922,10
236	402200,50	1191930,00
237	402200,80	1191937,70
238	402201,00	1191942,70
239	402201,20	1191952,70
240	402201,50	1191957,70
241	402201,70	1191962,80
242	402201,80	1191969,70
243	402201,70	1191973,50
244	402201,00	1191983,00
245	402199,70	1191991,80
246	402197,30	1192002,80
247	402194,80	1192011,10
248	402191,80	1192018,80
249	402190,30	1192022,10
250	402189,00	1192025,00
251	402187,40	1192027,90
252	402185,90	1192031,20
253	402184,70	1192034,00
254	402181,70	1192040,70
255	402179,50	1192045,70
256	402177,80	1192049,80
257	402175,10	1192056,70
258	402172,50	1192063,00
259	402170,30	1192070,00
260	402169,20	1192074,50
261	402167,90	1192080,50

262	402166,70	1192088,20
263	402166,20	1192091,70
264	402165,80	1192097,40
265	402165,70	1192105,60
266	402165,90	1192117,40
267	402165,90	1192127,10
268	402166,50	1192136,70
269	402166,60	1192143,50
270	402166,60	1192152,30
271	402166,60	1192155,30
272	402166,70	1192166,70
273	402166,90	1192176,70
274	402167,20	1192188,50
275	402167,40	1192198,80
276	402168,10	1192206,60
277	402168,70	1192216,30
278	402169,60	1192225,80
279	402170,80	1192235,20
280	402172,60	1192244,60
281	402175,70	1192257,70
282	402180,20	1192272,50
283	402185,10	1192286,70
284	402187,50	1192293,30
285	402191,40	1192305,40
286	402193,70	1192312,60
287	402196,30	1192319,80
288	402199,80	1192329,20
289	402201,90	1192334,70
290	402206,30	1192348,20
291	402209,40	1192357,60
292	402212,60	1192367,10
293	402215,90	1192376,60
294	402219,10	1192386,10
295	402222,40	1192396,10
296	402225,70	1192404,90
297	402229,00	1192413,40
298	402233,70	1192425,60
299	402235,90	1192431,90
300	402237,30	1192436,70
301	402238,50	1192442,70
302	402239,00	1192448,70
303	402239,00	1192453,50
304	402238,50	1192457,20
305	402237,00	1192463,50
306	402235,70	1192467,50
307	402234,10	1192471,40

1	402233,00	1192473,60
13:14:0405003:ЗУ1(3)		
Площадь: 3908,10 кв.м.		
1	402229,68	1192481,17
2	402227,30	1192484,30
3	402223,80	1192489,10
4	402218,00	1192495,10
5	402213,60	1192498,70
6	402208,60	1192502,30
7	402201,50	1192506,70
8	402194,10	1192511,20
9	402187,90	1192515,20
10	402182,50	1192519,40
11	402179,70	1192521,90
12	402176,80	1192525,10
13	402172,20	1192531,90
14	402169,10	1192539,40
15	402167,80	1192547,40
16	402167,90	1192551,50
17	402168,40	1192555,50
18	402169,60	1192562,40
19	402171,40	1192567,30
20	402173,20	1192570,90
21	402175,30	1192574,20
22	402178,50	1192577,70
23	402182,70	1192582,00
24	402188,80	1192587,80
25	402193,80	1192592,50
26	402198,20	1192597,80
27	402200,00	1192600,90
28	402202,20	1192605,80
29	402203,60	1192610,40
30	402204,30	1192614,70
31	402204,60	1192619,50
32	402204,00	1192624,00
33	402201,90	1192631,80
34	402198,90	1192640,20
35	402197,80	1192644,00
36	402197,10	1192648,20
37	402197,50	1192651,30
38	402198,00	1192654,00
39	402199,70	1192659,70
40	402201,50	1192664,30
41	402203,30	1192668,50
42	402204,80	1192672,30
43	402206,90	1192676,30

44	402209,30	1192680,90
45	402212,70	1192687,40
46	402216,60	1192695,20
47	402218,20	1192698,30
48	402221,80	1192705,20
49	402226,50	1192714,00
50	402229,60	1192719,30
51	402233,00	1192725,70
52	402235,75	1192730,64
53	402217,46	1192729,33
54	402213,00	1192721,10
55	402208,70	1192713,10
56	402208,20	1192712,20
57	402203,80	1192703,40
58	402197,40	1192690,30
59	402194,70	1192685,40
60	402192,50	1192681,40
61	402191,00	1192677,90
62	402190,20	1192676,40
63	402188,00	1192672,40
64	402186,40	1192669,20
65	402184,00	1192663,50
66	402183,30	1192661,70
67	402182,20	1192657,90
68	402180,90	1192651,90
69	402180,20	1192646,20
70	402180,50	1192642,00
71	402181,90	1192635,60
72	402183,00	1192632,40
73	402185,00	1192626,30
74	402185,90	1192623,00
75	402186,30	1192620,50
76	402186,40	1192619,30
77	402186,00	1192615,60
78	402184,40	1192610,60
79	402183,40	1192608,60
80	402181,80	1192606,00
81	402179,30	1192603,10
82	402174,90	1192598,60
83	402172,50	1192596,20
84	402169,10	1192592,40
85	402165,50	1192588,20
86	402163,00	1192585,40
87	402160,40	1192581,90
88	402158,80	1192579,30
89	402156,10	1192574,20

90	402155,00	1192571,60
91	402154,00	1192568,90
92	402152,70	1192565,00
93	402152,10	1192562,60
94	402151,20	1192557,70
95	402150,70	1192551,20
96	402150,90	1192546,20
97	402151,38	1192543,59
98	402197,17	1192502,60
1	402229,68	1192481,17
13:14:0404003:4/чзг4		
Площадь: 1130 кв.м.		
1	402045,54	1191659,05
2	402040,50	1191666,40
3	402034,70	1191674,60
4	402028,30	1191682,60
5	402023,80	1191688,40
6	402021,30	1191691,00
7	402019,60	1191692,40
8	402016,10	1191694,50
9	402014,90	1191695,10
10	402013,90	1191696,00
11	402013,40	1191696,80
12	402013,00	1191697,70
13	402012,80	1191699,00
14	402012,80	1191699,80
15	402013,10	1191700,60
16	402013,60	1191704,90
17	401996,20	1191708,80
18	401996,79	1191711,64
19	401991,62	1191706,52
20	401988,00	1191694,30
21	401987,40	1191694,20
22	401987,10	1191693,10
23	401987,00	1191691,80
24	401988,30	1191690,90
25	401989,40	1191691,00
26	401991,50	1191690,40
27	401997,50	1191689,20
28	402000,50	1191688,10
29	402002,30	1191687,40
30	402004,50	1191686,20
31	402005,80	1191685,70
32	402008,10	1191684,50
33	402009,50	1191683,60
34	402010,80	1191682,50

35	402011,80	1191681,60
36	402012,50	1191680,80
37	402014,30	1191678,50
38	402016,90	1191674,80
39	402019,20	1191670,80
40	402020,60	1191668,20
41	402022,00	1191665,80
42	402024,10	1191661,90
43	402027,30	1191656,90
44	402030,30	1191652,20
45	402030,64	1191651,69
46	402033,49	1191650,05
47	402036,49	1191651,68
48	402040,99	1191655,33
1	402045,54	1191659,05
13:14:0405001:ЗУ1		
Площадь: 1995 кв.м.		
13:14:0405001:ЗУ1(1)		
Площадь: 1184,06 кв.м.		
1	402221,25	1192457,98
2	402229,66	1192481,17
3	402197,17	1192502,60
4	402151,39	1192543,57
5	402151,80	1192541,30
6	402153,60	1192535,10
7	402155,50	1192529,40
8	402157,60	1192524,50
9	402159,50	1192521,00
10	402163,80	1192514,60
11	402167,90	1192510,20
12	402171,70	1192506,70
13	402177,20	1192502,90
14	402182,10	1192499,60
15	402190,80	1192494,40
16	402193,20	1192493,00
17	402199,70	1192488,80
18	402203,20	1192486,30
19	402203,80	1192485,80
20	402207,20	1192482,90
21	402209,60	1192480,70
22	402212,90	1192476,90
23	402215,40	1192473,30
24	402217,40	1192469,90
25	402219,90	1192463,60
26	402221,10	1192458,60
1	402221,25	1192457,98

13:14:0405001:ЗУ1(2)		
Площадь: 810,58 кв.м.		
1	402262,50	1192751,30
2	402264,00	1192753,70
3	402258,30	1192760,90
4	402250,80	1192769,40
5	402241,20	1192774,20
6	402233,80	1192777,00
7	402233,20	1192776,50
8	402237,90	1192772,00
9	402239,10	1192771,00
10	402240,10	1192769,70
11	402240,40	1192769,30
12	402240,80	1192768,30
13	402241,20	1192767,00
14	402241,40	1192765,20
15	402241,00	1192763,20
16	402240,70	1192762,20
17	402240,40	1192761,70
18	402239,20	1192760,00
19	402235,30	1192756,10
20	402230,10	1192750,30
21	402227,80	1192747,40
22	402225,40	1192743,60
23	402222,60	1192738,80
24	402217,47	1192729,34
25	402235,76	1192730,65
26	402237,40	1192733,60
27	402242,10	1192740,50
28	402244,70	1192743,90
29	402249,40	1192749,50
30	402252,20	1192750,90
31	402254,20	1192751,60
32	402256,20	1192751,90
33	402258,40	1192752,00
34	402259,40	1192752,00
35	402261,50	1192751,60
1	402262,50	1192751,30
13:14:0404003:4/чзУ5		
Площадь: 237 кв.м.		
1	402016,20	1191704,30
2	402013,60	1191704,90
3	401996,20	1191708,80
4	401996,79	1191711,64
5	402000,00	1191714,81
6	401998,40	1191718,49

7	401998,80	1191720,50
8	402002,30	1191719,70
9	402018,80	1191716,00
10	402018,50	1191714,50
1	402016,20	1191704,30
13:14:0405003:3У2		
Площадь: 8 кв.м.		
1	401996,79	1191711,65
2	401999,98	1191714,81
3	401998,40	1191718,48
1	401996,79	1191711,65
13:14:0405003:3У3		
Площадь: 2 кв.м.		
1	402018,09	1191737,93
2	402018,50	1191739,70
3	402016,06	1191740,19
1	402018,09	1191737,93
13:14:0404003:4/чзУ1		
Площадь: 156 кв.м.		
1	402009,10	1191725,20
2	402014,80	1191723,50
3	402018,09	1191737,92
4	402016,03	1191740,19
5	402002,90	1191743,20
6	402001,50	1191737,30
7	402011,30	1191735,10
1	402009,10	1191725,20
13:14:0404003:4/чзУ3		
Площадь: 268 кв.м.		
1	401998,57	1191670,20
2	402019,41	1191658,17
3	402024,10	1191661,90
4	402022,00	1191665,80
5	402020,60	1191668,20
6	402019,20	1191670,80
7	402016,90	1191674,80
8	402014,30	1191678,50
9	402012,50	1191680,80
1	401998,57	1191670,20
13:14:0405003:3У4		
Площадь: 72 кв.м.		
13:14:0405003:3У4(1)		
Площадь: 35,65 кв.м.		
1	402021,56	1191713,95
2	402027,29	1191713,95
3	402026,60	1191714,70

4	402027,91	1191719,39
5	402027,91	1191719,70
6	402025,91	1191720,29
7	402021,61	1191720,26
1	402021,56	1191713,95
13:14:0405003:ЗУ4(2)		
Площадь: 36,55 кв.м.		
1	402026,86	1191705,75
2	402027,60	1191704,80
3	402026,87	1191703,25
4	402026,87	1191702,82
5	402029,70	1191701,38
6	402032,59	1191701,38
7	402033,23	1191702,62
8	402033,19	1191707,64
9	402026,86	1191707,69
1	402026,86	1191705,75
13:14:0405003:ЗУ5		
Площадь: 800 кв.м.		
13:14:0405003:ЗУ5(1)		
Площадь: 59,43 кв.м.		
1	402019,40	1191658,16
2	401998,56	1191670,19
3	401995,20	1191667,60
4	402018,50	1191657,50
1	402019,40	1191658,16
13:14:0405003:ЗУ5(2)		
Площадь: 740,10 кв.м.		
1	402218,20	1192698,30
2	402213,80	1192682,20
3	402233,00	1192676,80
4	402243,70	1192715,40
5	402229,60	1192719,30
6	402226,50	1192714,00
7	402221,80	1192705,20
1	402218,20	1192698,30
13:14:0404003:4/чзү2		
Площадь: 190 кв.м.		
13:14:0404003:4/чзү2(1)		
Площадь: 184,47 кв.м.		
1	402002,30	1191719,70
2	402018,80	1191716,00
3	402018,50	1191714,50
4	402026,85	1191705,76
5	402026,84	1191707,71
6	402033,21	1191707,66

7	402027,30	1191713,93
8	402021,54	1191713,93
9	402021,59	1191720,28
10	402025,90	
11	402014,80	1191720,30
12	402009,10	1191723,50
13	402004,30	1191725,20
1	402002,30	1191726,50
13:14:0404003:4/чзү2(2)		
Площадь: 4,22 кв.м.		
1	402034,90	1191705,90
2	402033,21	1191707,66
3	402033,24	1191702,63
1	402034,90	1191705,90
13:14:0404003:4/чзү2(3)		
Площадь: 1,65 кв.м.		
1	402032,58	1191701,36
2	402029,73	1191701,36
3	402032,00	1191700,20
1	402032,58	1191701,36
13:14:0404003:4/чзү2(4)		
Площадь: 0,01 кв.м.		
1	402027,92	1191719,41
2	402028,00	1191719,70
3	402027,92	1191719,70
1	402027,92	1191719,41
13:14:0404003:4/чзү2(5)		
Площадь: 0,03 кв.м.		
1	402026,86	1191702,82
2	402026,86	1191703,24
3	402026,70	1191702,90
1	402026,86	1191702,82
Объект проектирования: подъездная автомобильная дорога и разворотная в площадку вблизи ПРС 72 Торбеево, ВОЛС на участке от УС КС Торбеевская до УРС 72		
13:21:0219002:61/чзү6		
Площадь: 798 кв.м.		
1	387635,50	1167895,80
2	387640,10	1167894,20
3	387638,90	1167890,10
4	387635,50	1167878,20
5	387633,40	1167870,70
6	387621,10	1167875,20
7	387619,50	1167880,50
8	387612,20	1167882,20
9	387610,60	1167882,60

10	387614,90	1167900,50
11	387615,50	1167900,30
12	387618,20	1167912,00
13	387628,00	1167909,80
14	387628,80	1167909,60
15	387634,90	1167908,30
16	387638,20	1167907,50
17	387638,00	1167906,80
18	387636,20	1167898,80
1	387635,50	1167895,80
13:21:0219002:61/чз1		
Площадь: 312 кв.м.		
1	387613,60	1167916,00
2	387603,30	1167875,10
3	387609,20	1167873,70
4	387612,50	1167868,80
5	387617,50	1167872,00
6	387611,90	1167881,00
7	387612,20	1167882,20
8	387610,60	1167882,60
9	387614,90	1167900,50
10	387615,50	1167900,30
11	387618,20	1167912,00
12	387628,00	1167909,80
13	387628,50	1167912,30
14	387627,00	1167912,70
1	387613,60	1167916,00
13:21:0219002:61/чз2		
Площадь: 170 кв.м.		
1	387645,50	1167922,80
2	387646,80	1167928,60
3	387645,93	1167928,80
4	387644,25	1167928,32
5	387643,39	1167929,36
6	387631,20	1167932,10
7	387628,60	1167920,60
8	387627,40	1167914,20
9	387627,00	1167912,70
10	387628,50	1167912,30
11	387628,00	1167909,80
12	387628,80	1167909,60
13	387634,40	1167919,10
14	387635,80	1167925,00
1	387645,50	1167922,80
13:21:0219002:61/чз3		
Площадь: 40 кв.м.		

1	387640,60	1167897,40
2	387643,00	1167905,10
3	387640,10	1167906,10
4	387638,00	1167906,80
5	387636,20	1167898,80
6	387637,70	1167898,30
1	387640,60	1167897,40
13:21:0219002:61/чзү4		
Площадь: 577 кв.м.		
1	387642,18	1167836,51
2	387650,10	1167855,50
3	387655,70	1167906,80
4	387634,40	1167919,10
5	387628,80	1167909,60
6	387634,90	1167908,30
7	387636,50	1167911,00
8	387649,30	1167903,60
9	387644,20	1167857,00
10	387636,60	1167838,74
1	387642,18	1167836,51
13:21:0219002:61/чзү5		
Площадь: 492 кв.м.		
13:21:0219002:61/чзү5(1)		
Площадь: 292,33 кв.м.		
1	387620,80	1167934,90
2	387607,00	1167928,90
3	387610,30	1167917,10
4	387613,80	1167916,50
5	387627,40	1167914,20
6	387628,60	1167920,60
1	387620,80	1167934,90
13:21:0219002:61/чзү5(2)		
Площадь: 200,05 кв.м.		
1	387633,40	1167870,70
2	387632,40	1167867,90
3	387632,60	1167866,40
4	387641,60	1167863,90
5	387642,20	1167865,20
6	387644,70	1167889,10
7	387638,90	1167890,10
8	387635,50	1167878,20
1	387633,40	1167870,70
13:21:0219002:3У1		
Площадь: 1 кв.м.		
1	387645,91	1167928,80
2	387643,40	1167929,36

3	387644,25	1167928,34
1	387645,91	1167928,80
13:21:0219002:ЗУ2		
Площадь: 7641 кв.м.		
13:21:0219002:ЗУ2(1)		
Площадь: 279,90 кв.м.		
1	387625,25	1167795,90
2	387642,18	1167836,49
3	387636,59	1167838,73
4	387618,00	1167794,10
5	387618,17	1167793,47
1	387625,25	1167795,90
13:21:0219002:ЗУ2(2)		
Площадь: 7361,19 кв.м.		
1	387489,15	1166500,72
2	387512,40	1166524,10
3	387513,10	1166534,00
4	387515,70	1166574,60
5	387519,00	1166606,50
6	387534,20	1166783,20
7	387541,10	1166871,50
8	387548,50	1166975,60
9	387551,60	1167005,80
10	387556,30	1167043,30
11	387562,10	1167086,10
12	387565,00	1167105,60
13	387569,00	1167133,50
14	387572,60	1167161,60
15	387580,70	1167225,90
16	387586,00	1167288,90
17	387576,80	1167292,00
18	387583,80	1167357,80
19	387599,40	1167493,00
20	387612,70	1167609,50
21	387668,20	1167627,70
22	387658,00	1167666,28
23	387652,32	1167664,42
24	387661,00	1167631,70
25	387607,20	1167614,00
26	387604,80	1167592,50
27	387590,10	1167466,10
28	387577,80	1167358,50
29	387570,30	1167287,90
30	387579,70	1167284,70
31	387576,10	1167242,50
32	387574,80	1167226,50

33	387569,20	1167182,60
34	387563,10	1167134,30
35	387556,20	1167086,90
36	387549,00	1167032,90
37	387542,50	1166976,20
38	387537,60	1166909,60
39	387535,20	1166871,40
40	387528,30	1166783,70
41	387523,20	1166728,00
42	387518,30	1166669,10
43	387513,00	1166607,00
44	387509,80	1166575,10
45	387507,10	1166534,40
46	387506,60	1166526,80
47	387484,70	1166504,76
1	387489,15	1166500,72
13:21:0000000:8/чзү1		
Площадь: 802 кв.м.		
1	387658,00	1167666,29
2	387642,30	1167725,70
3	387624,30	1167793,60
4	387625,25	1167795,88
5	387618,17	1167793,46
6	387634,60	1167731,20
7	387652,32	1167664,43
1	387658,00	1167666,29
13:21:0219002:383/чзү1		
Площадь: 210 кв.м.		
13:21:0219002:383/чзү1(1)		
Площадь: 149,68 кв.м.		
1	387471,37	1166483,03
2	387478,10	1166489,60
3	387489,14	1166500,71
4	387484,69	1166504,75
5	387473,90	1166493,90
6	387467,13	1166487,27
1	387471,37	1166483,03
13:21:0219002:383/чзү1(2)		
Площадь: 60,53 кв.м.		
1	387508,49	1166100,16
2	387512,40	1166104,74
3	387504,72	1166111,24
4	387500,82	1166106,66
1	387508,49	1166100,16
13:21:0219002:482/чзү1		
Площадь: 1723 кв.м.		

1	387422,55	1166256,31
2	387410,80	1166278,00
3	387401,20	1166303,90
4	387402,10	1166323,10
5	387429,00	1166356,40
6	387452,80	1166384,30
7	387467,60	1166407,20
8	387483,30	1166421,70
9	387473,30	1166432,10
10	387447,30	1166449,70
11	387441,40	1166453,70
12	387471,36	1166483,02
13	387467,12	1166487,26
14	387431,90	1166452,80
15	387469,40	1166427,50
16	387474,70	1166421,90
17	387463,00	1166411,00
18	387448,00	1166387,90
19	387396,20	1166325,20
20	387395,10	1166302,90
21	387405,30	1166275,60
22	387410,00	1166266,94
1	387422,55	1166256,31
13:21:0219002:25/чзү1		
Площадь: 958 кв.м.		
1	387472,21	1166123,40
2	387452,80	1166141,80
3	387460,70	1166156,50
4	387456,40	1166169,60
5	387440,90	1166210,00
6	387434,10	1166235,00
7	387422,56	1166256,29
8	387410,01	1166266,91
9	387428,50	1166232,80
10	387435,20	1166208,10
11	387450,80	1166167,60
12	387454,20	1166157,10
13	387445,30	1166140,50
14	387468,28	1166118,89
1	387472,21	1166123,40
13:21:0219002:382/чзү1		
Площадь: 236 кв.м.		
1	387504,71	1166111,25
2	387503,00	1166112,70
3	387493,10	1166117,20
4	387483,40	1166112,80

5	387472,22	1166123,39
6	387468,29	1166118,88
7	387482,30	1166105,70
8	387493,10	1166110,60
9	387499,70	1166107,60
10	387500,81	1166106,67
1	387504,71	1166111,25
13:21:0219002:393/чзу1		
Площадь: 18 кв.м.		
1	387510,80	1166098,20
2	387514,70	1166102,80
3	387512,43	1166104,72
4	387508,53	1166100,13
1	387510,80	1166098,20
Объект проектирования: подъездная автомобильная дорога к ПРС 73 Зубова Поляна, ПРС 73 Зубова Поляна с антенной опорой, воздушная ЛЭП 10кВ к площадке ПРС 73 Зубова Поляна		
13:08:0121005:133:ЗУ1		
Площадь: 99 кв.м.		
1	376092,31	1142240,55
2	376097,24	1142256,61
3	376091,28	1142252,51
4	376088,31	1142250,03
5	376080,19	1142243,86
6	376077,87	1142240,10
7	376084,47	1142243,82
8	376085,48	1142244,18
9	376086,19	1142244,30
10	376086,91	1142244,32
11	376087,62	1142244,25
12	376088,31	1142244,07
13	376089,30	1142243,60
14	376090,16	1142243,01
15	376090,66	1142242,49
1	376092,31	1142240,55
13:08:0121005:132:ЗУ1		
Площадь: 4031 кв.м.		
13:08:0121005:132:ЗУ1(1)		
Площадь: 465,98 кв.м.		
1	376111,98	1142263,37
2	376110,26	1142264,07
3	376108,91	1142264,62
4	376106,49	1142262,97
5	376097,26	1142256,62
6	376092,32	1142240,54
7	376092,66	1142240,13
8	376097,23	1142234,13

9	376098,94	1142230,45
10	376100,24	1142228,45
11	376102,18	1142225,39
12	376104,02	1142221,54
13	376104,65	1142219,65
14	376105,12	1142217,68
15	376105,55	1142214,79
16	376105,58	1142213,77
17	376112,83	1142236,03
18	376111,71	1142237,37
19	376109,57	1142239,58
20	376107,74	1142242,06
21	376106,95	1142243,38
22	376105,65	1142246,17
23	376104,73	1142249,10
24	376104,63	1142250,75
25	376104,75	1142252,40
26	376105,33	1142254,80
27	376105,99	1142256,32
28	376106,39	1142257,04
29	376106,84	1142257,74
1	376111,98	1142263,37
13:08:0121005:132:ЗУ1(2)		
Площадь: 44,25 кв.м.		
1	376093,85	1142177,76
2	376088,63	1142167,24
3	376083,98	1142158,05
4	376079,67	1142148,85
5	376079,02	1142147,36
6	376088,40	1142161,10
1	376093,85	1142177,76
13:08:0121005:132:ЗУ1(3)		
Площадь: 115,65 кв.м.		
1	376120,08	1142218,88
2	376107,87	1142174,57
3	376109,88	1142178,55
4	376112,85	1142184,34
5	376114,14	1142187,00
6	376116,36	1142192,22
7	376117,88	1142196,34
8	376118,97	1142199,71
9	376119,39	1142201,60
10	376119,75	1142203,51
11	376120,20	1142206,92
12	376120,40	1142209,14
13	376120,53	1142211,86

14	376120,43	1142216,14
1	376120,08	1142218,88
13:08:0121005:132:ЗУ1(4)		
Площадь: 1887,74 кв.м.		
1	376148,33	1141867,97
2	376160,53	1141868,01
3	376160,53	1141889,86
4	376150,84	1141889,73
5	376143,03	1141889,76
6	376138,43	1141889,87
7	376126,00	1141890,39
8	376120,86	1141890,76
9	376119,67	1141890,87
10	376114,15	1141891,54
11	376110,49	1141892,09
12	376104,41	1141893,38
13	376099,09	1141894,88
14	376092,56	1141897,21
15	376089,34	1141898,65
16	376086,23	1141900,22
17	376081,53	1141903,14
18	376079,00	1141905,00
19	376073,88	1141909,31
20	376071,50	1141911,60
21	376068,95	1141914,21
22	376066,90	1141916,54
23	376063,56	1141920,53
24	376062,06	1141922,56
25	376060,63	1141924,66
26	376058,41	1141928,33
27	376057,22	1141930,60
28	376055,07	1141935,26
29	376054,12	1141937,65
30	376053,21	1141940,20
31	376052,07	1141943,71
32	376050,99	1141948,06
33	376050,17	1141952,84
34	376049,99	1141954,48
35	376044,92	1141925,63
36	376046,82	1141921,83
37	376049,51	1141917,47
38	376052,98	1141912,61
39	376059,42	1141905,23
40	376061,16	1141903,48
41	376065,15	1141899,47
42	376071,22	1141894,40

43	376074,23	1141892,30
44	376077,90	1141889,91
45	376081,85	1141887,70
46	376087,09	1141885,64
47	376094,84	1141882,24
48	376101,09	1141880,25
49	376108,20	1141878,80
50	376112,61	1141878,20
51	376120,61	1141877,83
52	376129,91	1141878,12
53	376138,45	1141878,52
54	376142,41	1141878,61
55	376143,82	1141878,19
56	376144,70	1141877,75
57	376145,88	1141876,93
58	376146,57	1141876,18
59	376147,15	1141875,38
60	376147,61	1141874,52
61	376147,96	1141873,60
62	376148,17	1141872,64
1	376148,33	1141867,97
13:08:0121005:132:3У2		
Площадь: 1517,75 кв.м.		
1	376160,53	1141889,86
2	376160,50	1141894,00
3	376172,48	1141894,00
4	376177,20	1141894,00
5	376207,00	1141894,00
6	376207,40	1141894,00
7	376207,90	1141893,90
8	376209,10	1141893,60
9	376209,50	1141893,50
10	376209,80	1141893,30
11	376210,70	1141892,70
12	376211,80	1141891,70
13	376212,40	1141890,60
14	376212,80	1141889,70
15	376213,00	1141888,80
16	376213,00	1141888,40
17	376213,00	1141887,45
18	376213,00	1141868,40
19	376212,90	1141867,50
20	376212,60	1141866,80
21	376212,23	1141866,00
22	376211,76	1141865,31
23	376211,20	1141864,68

24	376210,56	1141864,15
25	376209,80	1141863,70
26	376209,30	1141863,40
27	376208,70	1141863,20
28	376207,40	1141863,00
29	376188,03	1141863,00
30	376187,62	1141863,01
31	376186,80	1141863,10
32	376186,00	1141863,30
33	376185,27	1141863,67
34	376184,60	1141864,10
35	376183,80	1141864,80
36	376183,24	1141865,38
37	376182,80	1141866,07
38	376182,37	1141867,00
39	376160,53	1141867,00
40	376160,53	1141868,01
1	376160,53	1141889,86
13:08:0121005:377:ЗУ1		
Площадь: 2 кв.м.		
1	376110,26	1142264,09
2	376111,02	1142266,07
3	376108,92	1142264,63
1	376110,26	1142264,09
13:08:0121005:365:ЗУ1		
Площадь: 4063,81 кв.м.		
1	376044,91	1141925,64
2	376049,98	1141954,51
3	376049,74	1141956,69
4	376049,57	1141959,09
5	376049,47	1141961,93
6	376049,55	1141968,06
7	376050,09	1141975,84
8	376050,64	1141980,53
9	376051,54	1141987,21
10	376052,27	1141991,67
11	376053,28	1141996,51
12	376054,49	1142002,37
13	376056,19	1142011,44
14	376057,83	1142019,75
15	376059,07	1142025,53
16	376059,50	1142027,70
17	376061,11	1142028,40
18	376062,38	1142032,93
19	376060,19	1142032,09
20	376061,38	1142041,04

21	376063,30	1142050,58
22	376069,34	1142078,06
23	376072,76	1142090,09
24	376077,58	1142104,38
25	376080,97	1142113,40
26	376081,20	1142124,14
27	376091,81	1142146,07
28	376098,87	1142155,73
29	376101,14	1142160,82
30	376105,05	1142168,98
31	376107,86	1142174,55
32	376120,08	1142218,89
33	376119,83	1142220,93
34	376119,16	1142223,71
35	376117,90	1142227,41
36	376115,54	1142232,32
37	376113,42	1142235,34
38	376112,84	1142236,02
39	376105,58	1142213,75
40	376105,62	1142212,08
41	376105,38	1142209,06
42	376105,00	1142206,30
43	376104,35	1142203,51
44	376103,62	1142200,93
45	376102,59	1142197,85
46	376101,38	1142194,72
47	376098,88	1142188,79
48	376094,80	1142179,68
49	376093,87	1142177,80
50	376088,43	1142161,09
51	376079,01	1142147,34
52	376076,14	1142140,87
53	376072,37	1142132,37
54	376067,73	1142120,72
55	376064,20	1142111,04
56	376061,21	1142101,35
57	376059,08	1142094,24
58	376056,76	1142087,40
59	376053,68	1142077,26
60	376051,33	1142068,02
61	376050,23	1142063,41
62	376049,20	1142058,88
63	376047,81	1142052,15
64	376044,55	1142032,28
65	376044,48	1142025,00
66	376042,80	1142013,81

67	376041,45	1142004,68
68	376040,53	1141998,78
69	376039,90	1141993,86
70	376039,20	1141989,37
71	376037,93	1141982,66
72	376036,27	1141972,30
73	376036,04	1141968,73
74	376036,08	1141961,49
75	376036,47	1141956,23
76	376037,98	1141944,81
77	376039,96	1141937,75
78	376041,74	1141932,80
79	376044,10	1141927,25
1	376044,91	1141925,64
13:08:0121005:ЗУ1		
Площадь: 212 кв.м.		
13:08:0121005:ЗУ1(1)		
Площадь: 12,51 кв.м.		
1	376111,99	1142263,38
2	376115,74	1142267,48
3	376114,89	1142268,72
4	376111,04	1142266,08
5	376110,27	1142264,08
1	376111,99	1142263,38
13:08:0121005:ЗУ1(2)		
Площадь: 104,04 кв.м.		
1	376080,99	1142113,43
2	376081,94	1142115,95
3	376086,00	1142126,67
4	376093,04	1142142,64
5	376098,86	1142155,71
6	376091,81	1142146,05
7	376081,22	1142124,14
1	376080,99	1142113,43
13:08:0121005:ЗУ1(3)		
Площадь: 95,35 кв.м.		
1	376061,13	1142028,41
2	376065,41	1142030,23
3	376078,53	1142035,71
4	376084,39	1142038,20
5	376085,55	1142038,01
6	376087,19	1142038,73
7	376087,65	1142040,92
8	376086,58	1142042,20
9	376085,14	1142042,48
10	376083,45	1142041,95

11	376083,04	1142040,93
12	376077,31	1142038,74
13	376062,39	1142032,94
1	376061,13	1142028,41
13:08:0121005:365/чзү1		
Площадь: 13 кв.м.		
1	376120,08	1142218,89
2	376122,26	1142226,82
3	376119,46	1142227,06
4	376119,16	1142223,71
5	376119,83	1142220,93
1	376120,08	1142218,89
13:08:0121005:132/чзү1		
Площадь: 733 кв.м.		
1	376135,84	1142185,45
2	376139,38	1142225,29
3	376122,27	1142226,82
4	376120,08	1142218,88
5	376120,43	1142216,14
6	376120,53	1142211,86
7	376120,40	1142209,14
8	376120,20	1142206,92
9	376119,75	1142203,51
10	376119,39	1142201,60
11	376118,97	1142199,71
12	376117,88	1142196,34
13	376116,36	1142192,22
14	376115,92	1142187,22
1	376135,84	1142185,45
13:08:0121005:132/чзү2		
Площадь: 6938 кв.м.		
13:08:0121005:132/чзү2(1)		
Площадь: 3550,88 кв.м.		
1	376234,02	1141887,51
2	376234,12	1141885,00
3	376235,13	1141885,00
4	376235,13	1141881,50
5	376235,13	1141875,00
6	376233,63	1141875,00
7	376232,64	1141869,91
8	376231,11	1141864,91
9	376229,07	1141860,09
10	376227,43	1141857,01
11	376225,58	1141854,05
12	376223,53	1141851,23
13	376220,10	1141847,28

14	376217,59	1141844,85
15	376214,91	1141842,61
16	376212,09	1141840,56
17	376209,13	1141838,71
18	376204,47	1141836,33
19	376199,58	1141834,46
20	376196,23	1141833,50
21	376191,09	1141832,50
22	376187,62	1141832,13
23	376184,13	1141832,01
24	376168,45	1141832,03
25	376163,25	1141832,51
26	376160,14	1141833,19
27	376156,46	1141833,99
28	376151,53	1141835,71
29	376146,81	1141837,93
30	376142,35	1141840,64
31	376138,19	1141843,79
32	376134,38	1141847,36
33	376130,97	1141851,31
34	376127,99	1141855,59
35	376125,46	1141860,15
36	376123,43	1141864,96
37	376121,91	1141869,95
38	376120,92	1141875,07
39	376120,61	1141877,83
40	376129,91	1141878,12
41	376138,45	1141878,52
42	376142,41	1141878,61
43	376143,82	1141878,19
44	376144,70	1141877,75
45	376145,88	1141876,93
46	376146,57	1141876,18
47	376147,15	1141875,38
48	376147,61	1141874,52
49	376147,96	1141873,60
50	376148,17	1141872,64
51	376148,33	1141867,97
52	376160,53	1141868,01
53	376160,53	1141867,00
54	376182,37	1141867,00
55	376182,80	1141866,07
56	376183,24	1141865,38
57	376183,80	1141864,80
58	376184,60	1141864,10
59	376185,27	1141863,67

60	376186,00	1141863,30
61	376186,80	1141863,10
62	376187,62	1141863,01
63	376188,03	1141863,00
64	376207,40	1141863,00
65	376208,70	1141863,20
66	376209,30	1141863,40
67	376209,80	1141863,70
68	376210,56	1141864,15
69	376211,20	1141864,68
70	376211,76	1141865,31
71	376212,23	1141866,00
72	376212,60	1141866,80
73	376212,90	1141867,50
74	376213,00	1141868,40
75	376213,00	1141887,45
1	376234,02	1141887,51
13:08:0121005:132/чзү2(2)		
Площадь: 3386,68 кв.м.		
1	376232,85	1141895,50
2	376232,19	1141898,09
3	376231,11	1141901,41
4	376229,81	1141904,65
5	376226,53	1141910,81
6	376221,29	1141917,77
7	376216,27	1141922,61
8	376212,09	1141925,76
9	376207,60	1141928,46
10	376202,86	1141930,67
11	376196,23	1141932,83
12	376189,36	1141934,04
13	376184,13	1141934,31
14	376171,93	1141934,31
15	376166,76	1141934,19
16	376161,63	1141933,54
17	376159,93	1141933,21
18	376154,94	1141931,86
19	376150,11	1141930,00
20	376145,50	1141927,66
21	376141,16	1141924,85
22	376138,43	1141922,73
23	376135,86	1141920,44
24	376134,64	1141919,22
25	376132,31	1141916,67
26	376130,17	1141913,96
27	376128,23	1141911,12

28	376126,50	1141908,10
29	376125,30	1141905,80
30	376123,62	1141901,87
31	376122,52	1141898,60
32	376121,65	1141895,26
33	376121,01	1141891,87
34	376120,86	1141890,76
35	376126,00	1141890,39
36	376138,43	1141889,87
37	376143,03	1141889,76
38	376150,84	1141889,73
39	376160,53	1141889,86
40	376160,50	1141894,00
41	376172,48	1141894,00
42	376172,49	1141895,51
43	376177,24	1141895,51
44	376177,24	1141909,29
45	376195,24	1141909,32
46	376195,24	1141901,32
47	376185,24	1141901,30
48	376185,24	1141895,50
1	376232,85	1141895,50
13:08:0121005:132/чзз3		
Площадь: 190 кв.м.		
1	376195,24	1141901,32
2	376195,24	1141909,32
3	376177,24	1141909,29
4	376177,24	1141895,51
5	376185,24	1141895,50
6	376185,24	1141901,30
1	376195,24	1141901,32
13:08:0121005:132/чзз4		
Площадь: 1830 кв.м.		
1	376232,85	1141895,50
2	376261,93	1141895,51
3	376262,20	1141895,90
4	376262,74	1141895,51
5	376270,92	1141895,51
6	376406,36	1141804,05
7	376402,14	1141797,22
8	376268,47	1141887,51
9	376267,20	1141887,51
10	376265,10	1141884,20
11	376264,26	1141884,73
12	376263,54	1141887,51
13	376234,02	1141887,51

14	376213,00	1141887,45
15	376213,00	1141888,40
16	376213,00	1141888,80
17	376212,80	1141889,70
18	376212,40	1141890,60
19	376211,80	1141891,70
20	376210,70	1141892,70
21	376209,80	1141893,30
22	376209,50	1141893,50
23	376209,10	1141893,60
24	376207,90	1141893,90
25	376207,40	1141894,00
26	376207,00	1141894,00
27	376177,20	1141894,00
28	376172,48	1141894,00
29	376172,49	1141895,51
30	376177,24	1141895,51
31	376185,24	1141895,50
1	376232,85	1141895,50
13:08:0121005:372/чзу1		
Площадь: 52 кв.м.		
1	376407,59	1141793,53
2	376412,07	1141800,16
3	376411,66	1141800,46
4	376411,25	1141800,04
5	376410,68	1141799,89
6	376410,11	1141800,04
7	376409,69	1141800,47
8	376409,54	1141801,02
9	376409,69	1141801,60
10	376409,81	1141801,72
11	376406,37	1141804,04
12	376402,15	1141797,21
1	376407,59	1141793,53
13:08:0000000:5/чзу1		
Площадь: 2 кв.м.		
1	376411,65	1141800,47
2	376411,24	1141800,06
3	376410,68	1141799,91
4	376410,11	1141800,06
5	376409,71	1141800,48
6	376409,56	1141801,03
7	376409,70	1141801,59
8	376409,82	1141801,71
1	376411,65	1141800,47
Объект проектирования: подъездная автомобильная дорога к ПРС 74 Вы- ша		

13:08:0000000:408:ЗУ1		
Площадь: 107548 кв.м.		
13:08:0000000:408:ЗУ1(1)		
Площадь: 78312,66 кв.м.		
1	360093,69	1112956,46
2	360093,30	1112956,70
3	360091,00	1112958,00
4	360090,20	1112958,40
5	360068,10	1112968,50
6	360058,80	1112972,30
7	360054,40	1112974,40
8	360020,90	1112989,30
9	360013,20	1112992,70
10	359999,40	1112998,90
11	359976,20	1113009,90
12	359961,60	1112984,50
13	359951,90	1112967,40
14	359944,00	1112956,50
15	359939,90	1112950,20
16	359932,20	1112934,80
17	359924,30	1112923,00
18	359921,80	1112919,50
19	359919,60	1112915,30
20	359917,40	1112910,10
21	359898,80	1112879,90
22	359895,90	1112875,50
23	359893,80	1112871,20
24	359868,60	1112833,00
25	359866,60	1112829,00
26	359865,10	1112823,90
27	359859,80	1112816,70
28	359852,40	1112802,70
29	359846,10	1112791,20
30	359828,90	1112764,70
31	359816,30	1112743,60
32	359808,90	1112731,60
33	359795,30	1112708,70
34	359780,10	1112682,90
35	359765,20	1112659,00
36	359749,10	1112631,50
37	359744,00	1112622,90
38	359718,00	1112580,20
39	359707,10	1112562,20
40	359699,40	1112550,20
41	359688,20	1112535,00
42	359682,60	1112526,10

43	359673,40	1112513,40
44	359661,10	1112499,20
45	359652,90	1112488,10
46	359635,00	1112469,10
47	359616,80	1112447,10
48	359602,50	1112431,60
49	359585,00	1112410,80
50	359563,50	1112385,90
51	359554,10	1112375,10
52	359543,80	1112362,90
53	359524,30	1112340,10
54	359505,30	1112316,90
55	359492,10	1112301,80
56	359481,30	1112289,40
57	359478,80	1112286,90
58	359476,50	1112283,30
59	359453,50	1112255,90
60	359447,40	1112248,80
61	359439,50	1112241,60
62	359433,00	1112233,90
63	359430,00	1112229,10
64	359416,50	1112213,60
65	359394,70	1112187,80
66	359384,20	1112175,70
67	359365,70	1112153,80
68	359360,30	1112148,20
69	359355,80	1112142,70
70	359342,90	1112126,90
71	359335,80	1112119,80
72	359319,90	1112104,10
73	359307,40	1112095,20
74	359299,00	1112091,20
75	359287,30	1112087,70
76	359279,10	1112085,30
77	359274,60	1112083,90
78	359270,30	1112083,10
79	359257,70	1112082,20
80	359248,90	1112082,70
81	359242,60	1112083,30
82	359229,90	1112083,90
83	359222,70	1112083,40
84	359213,30	1112081,10
85	359204,20	1112076,70
86	359198,90	1112072,60
87	359195,20	1112068,80
88	359192,70	1112065,60

89	359183,30	1112049,10
90	359182,20	1112043,70
91	359181,30	1112038,40
92	359180,90	1112033,90
93	359179,60	1112027,30
94	359179,30	1112024,40
95	359179,80	1112023,20
96	359181,20	1112020,90
97	359179,90	1112008,60
98	359179,00	1112003,00
99	359175,60	1111992,20
100	359172,00	1111976,90
101	359170,90	1111974,70
102	359166,00	1111966,50
103	359160,60	1111957,00
104	359155,70	1111950,60
105	359144,60	1111939,40
106	359129,20	1111925,00
107	359114,60	1111911,60
108	359100,80	1111897,70
109	359090,90	1111886,90
110	359080,70	1111873,60
111	359071,60	1111857,70
112	359068,20	1111851,60
113	359056,70	1111832,30
114	359044,50	1111812,20
115	359037,50	1111802,30
116	359034,40	1111796,40
117	359026,70	1111784,80
118	359018,10	1111771,30
119	359010,30	1111758,70
120	359000,70	1111746,10
121	358995,50	1111738,30
122	358985,50	1111721,00
123	358973,60	1111704,90
124	358961,30	1111686,50
125	358945,30	1111670,40
126	358926,80	1111652,60
127	358921,20	1111647,10
128	358906,50	1111633,50
129	358899,00	1111626,90
130	358892,00	1111619,70
131	358880,50	1111609,50
132	358876,70	1111607,00
133	358874,60	1111605,20
134	358870,00	1111600,20

135	358862,40	1111592,90
136	358854,60	1111586,70
137	358837,80	1111571,40
138	358815,30	1111550,60
139	358806,30	1111542,70
140	358800,10	1111549,40
141	358788,50	1111560,80
142	358788,50	1111561,90
143	358787,20	1111563,50
144	358785,10	1111563,80
145	358783,50	1111562,40
146	358783,70	1111560,00
147	358785,30	1111558,60
148	358786,30	1111558,60
149	358796,80	1111546,10
150	358802,70	1111539,70
151	358786,10	1111525,10
152	358769,00	1111509,20
153	358758,20	1111499,60
154	358750,20	1111493,70
155	358743,60	1111485,70
156	358741,20	1111484,10
157	358731,90	1111475,50
158	358720,40	1111463,80
159	358715,10	1111457,10
160	358714,00	1111453,10
161	358712,00	1111448,40
162	358707,70	1111434,50
163	358707,40	1111426,60
164	358707,90	1111418,80
165	358708,90	1111409,70
166	358709,80	1111395,40
167	358711,10	1111380,90
168	358711,80	1111374,40
169	358712,40	1111365,00
170	358712,70	1111358,20
171	358713,00	1111328,60
172	358714,50	1111318,00
173	358714,70	1111311,00
174	358715,30	1111301,10
175	358716,10	1111291,10
176	358716,70	1111282,50
177	358716,90	1111281,10
178	358717,10	1111273,80
179	358717,20	1111271,20
180	358716,80	1111261,20

181	358717,10	1111251,00
182	358718,50	1111241,10
183	358719,20	1111211,70
184	358720,70	1111199,70
185	358721,30	1111180,30
186	358721,40	1111152,80
187	358721,20	1111142,50
188	358722,00	1111132,90
189	358723,00	1111122,50
190	358724,80	1111101,30
191	358725,80	1111081,30
192	358727,50	1111049,10
193	358728,60	1111038,00
194	358728,00	1111022,10
195	358727,90	1111017,90
196	358727,10	1111015,80
197	358728,30	1111010,50
198	358729,10	1111003,00
199	358728,90	1111001,90
200	358726,70	1110999,70
201	358729,60	1110992,30
202	358729,80	1110980,70
203	358731,50	1110969,80
204	358732,70	1110952,20
205	358732,90	1110925,00
206	358733,70	1110920,40
207	358734,80	1110911,60
208	358735,80	1110893,20
209	358735,50	1110881,00
210	358736,40	1110865,40
211	358737,00	1110864,00
212	358737,60	1110845,30
213	358737,30	1110838,40
214	358736,20	1110831,50
215	358736,30	1110817,00
216	358736,70	1110807,40
217	358738,40	1110763,40
218	358739,30	1110739,10
219	358741,20	1110731,60
220	358741,30	1110722,60
221	358741,00	1110720,80
222	358740,70	1110711,60
223	358742,60	1110691,60
224	358742,90	1110674,20
225	358743,90	1110671,60
226	358743,60	1110665,80

227	358742,50	1110659,30
228	358744,30	1110641,80
229	358743,70	1110631,70
230	358746,10	1110611,70
231	358746,80	1110601,80
232	358746,90	1110596,70
233	358746,90	1110581,70
234	358748,10	1110571,70
235	358750,00	1110566,60
236	358750,40	1110559,30
237	358752,70	1110535,20
238	358753,40	1110522,00
239	358753,46	1110520,24
240	358753,50	1110518,80
241	358754,30	1110512,00
242	358753,40	1110500,20
243	358753,20	1110496,20
244	358751,90	1110496,30
245	358752,10	1110481,90
246	358752,40	1110465,30
247	358753,90	1110455,50
248	358754,80	1110443,50
249	358755,20	1110436,60
250	358755,10	1110431,60
251	358754,00	1110423,90
252	358750,10	1110413,50
253	358746,70	1110406,40
254	358743,20	1110401,20
255	358733,10	1110391,60
256	358722,90	1110382,70
257	358720,40	1110378,80
258	358704,70	1110365,20
259	358691,00	1110354,60
260	358669,00	1110337,50
261	358653,30	1110325,60
262	358636,90	1110313,20
263	358624,40	1110303,80
264	358614,20	1110296,10
265	358593,50	1110281,30
266	358580,80	1110272,30
267	358568,70	1110262,10
268	358557,20	1110253,80
269	358533,90	1110234,80
270	358510,90	1110216,90
271	358496,30	1110206,50
272	358486,20	1110198,40

273	358482,20	1110195,10
274	358478,20	1110192,50
275	358464,90	1110182,80
276	358458,40	1110177,00
277	358441,80	1110164,60
278	358430,30	1110155,70
279	358415,10	1110142,30
280	358406,50	1110132,10
281	358387,30	1110112,80
282	358367,60	1110090,20
283	358356,90	1110079,10
284	358346,60	1110068,70
285	358339,80	1110061,30
286	358333,10	1110053,90
287	358328,00	1110047,40
288	358327,00	1110045,90
289	358306,30	1110024,20
290	358298,50	1110015,90
291	358291,70	1110010,60
292	358285,40	1110002,70
293	358281,20	1109998,70
294	358272,40	1109992,30
295	358269,30	1109989,70
296	358260,50	1109983,40
297	358251,80	1109979,50
298	358232,40	1109973,90
299	358214,40	1109972,10
300	358210,40	1109973,40
301	358193,20	1109976,10
302	358186,60	1109977,70
303	358159,90	1109991,40
304	358152,10	1109998,50
305	358145,50	1110006,20
306	358141,10	1110010,60
307	358134,40	1110019,00
308	358125,20	1110030,90
309	358115,10	1110042,60
310	358107,20	1110050,70
311	358100,70	1110054,90
312	358094,70	1110057,70
313	358089,40	1110057,80
314	358074,40	1110059,60
315	358060,20	1110056,00
316	358052,60	1110052,00
317	358046,50	1110048,30
318	358040,80	1110044,40

319	358026,60	1110032,50
320	358009,10	1110018,70
321	357996,40	1110009,00
322	357988,80	1110002,50
323	357971,40	1109988,60
324	357936,00	1109960,70
325	357924,20	1109952,50
326	357905,30	1109936,90
327	357891,40	1109925,70
328	357877,80	1109914,40
329	357870,00	1109908,10
330	357854,50	1109895,60
331	357846,60	1109890,10
332	357839,90	1109885,00
333	357830,30	1109879,20
334	357821,20	1109875,90
335	357812,50	1109871,30
336	357794,80	1109863,50
337	357763,70	1109856,80
338	357756,00	1109856,20
339	357739,40	1109853,70
340	357732,50	1109853,60
341	357718,10	1109853,40
342	357709,80	1109854,40
343	357701,70	1109854,70
344	357686,90	1109853,00
345	357666,60	1109848,00
346	357647,20	1109840,10
347	357637,90	1109836,70
348	357633,50	1109835,70
349	357622,10	1109831,30
350	357615,50	1109828,40
351	357607,00	1109823,80
352	357582,40	1109813,70
353	357563,30	1109805,20
354	357551,40	1109796,50
355	357537,10	1109786,30
356	357529,90	1109778,60
357	357517,60	1109761,10
358	357511,90	1109751,40
359	357505,60	1109736,60
360	357501,30	1109723,70
361	357499,10	1109714,10
362	357496,20	1109695,80
363	357494,80	1109691,50
364	357489,70	1109670,20

365	357485,90	1109663,90
366	357478,20	1109648,20
367	357470,80	1109637,90
368	357450,40	1109616,40
369	357440,50	1109608,60
370	357431,00	1109601,20
371	357422,50	1109594,30
372	357407,80	1109582,10
373	357400,10	1109575,70
374	357394,60	1109571,50
375	357388,20	1109566,80
376	357376,80	1109559,80
377	357368,50	1109555,90
378	357355,80	1109551,30
379	357341,40	1109547,20
380	357327,00	1109545,40
381	357313,10	1109544,40
382	357295,20	1109541,70
383	357290,80	1109541,80
384	357283,50	1109541,20
385	357277,50	1109539,50
386	357267,30	1109539,40
387	357253,70	1109539,10
388	357243,20	1109538,00
389	357232,60	1109536,70
390	357222,10	1109537,00
391	357213,40	1109536,50
392	357203,70	1109535,40
393	357202,30	1109531,40
394	357201,20	1109531,30
395	357197,20	1109534,00
396	357192,40	1109527,70
397	357185,80	1109525,90
398	357182,40	1109524,80
399	357173,10	1109519,20
400	357171,20	1109518,00
401	357170,39	1109517,53
402	357172,72	1109518,47
403	357182,80	1109504,78
404	357186,10	1109506,50
405	357196,10	1109513,00
406	357203,10	1109514,40
407	357214,50	1109517,40
408	357224,50	1109518,70
409	357231,80	1109520,50
410	357235,90	1109522,20

411	357241,30	1109521,90
412	357248,80	1109522,10
413	357264,90	1109522,90
414	357291,00	1109527,00
415	357317,00	1109528,10
416	357338,60	1109529,20
417	357345,50	1109530,40
418	357357,50	1109533,90
419	357387,30	1109545,50
420	357398,10	1109553,00
421	357409,80	1109563,40
422	357418,00	1109569,70
423	357428,80	1109577,70
424	357448,80	1109595,30
425	357459,70	1109604,10
426	357464,70	1109607,60
427	357469,00	1109611,80
428	357477,30	1109620,50
429	357483,40	1109627,80
430	357488,10	1109633,70
431	357497,20	1109648,70
432	357499,70	1109653,90
433	357502,70	1109662,70
434	357506,40	1109674,00
435	357508,00	1109679,80
436	357509,50	1109687,30
437	357511,70	1109698,40
438	357514,30	1109712,10
439	357518,20	1109725,00
440	357523,60	1109737,50
441	357528,10	1109745,60
442	357535,10	1109756,70
443	357547,10	1109771,30
444	357556,20	1109779,90
445	357583,40	1109797,10
446	357597,80	1109803,80
447	357606,90	1109807,80
448	357623,20	1109814,50
449	357652,30	1109828,30
450	357661,30	1109831,20
451	357667,80	1109833,60
452	357675,10	1109836,40
453	357680,30	1109838,10
454	357690,10	1109839,60
455	357696,50	1109840,30
456	357717,90	1109841,40

457	357739,30	1109840,80
458	357757,90	1109841,50
459	357768,80	1109845,00
460	357783,50	1109847,20
461	357802,80	1109853,60
462	357809,70	1109855,50
463	357818,10	1109859,30
464	357825,30	1109863,30
465	357841,30	1109872,40
466	357848,30	1109876,60
467	357885,20	1109905,20
468	357938,30	1109941,80
469	357952,20	1109953,30
470	357967,90	1109967,30
471	357987,40	1109985,50
472	358004,50	1109998,70
473	358018,90	1110009,70
474	358030,80	1110019,20
475	358053,20	1110035,90
476	358059,80	1110039,70
477	358065,00	1110042,00
478	358071,20	1110043,90
479	358075,20	1110044,60
480	358082,20	1110044,00
481	358085,90	1110042,60
482	358089,60	1110040,70
483	358093,20	1110038,40
484	358092,30	1110037,20
485	358090,20	1110034,90
486	358088,10	1110032,60
487	358084,50	1110028,20
488	358079,90	1110022,80
489	358078,00	1110020,50
490	358077,10	1110019,20
491	358076,70	1110018,10
492	358076,20	1110018,10
493	358074,80	1110016,90
494	358074,70	1110015,00
495	358076,00	1110013,60
496	358077,90	1110013,80
497	358079,20	1110015,00
498	358079,20	1110015,80
499	358080,50	1110016,40
500	358083,50	1110019,70
501	358090,20	1110027,10
502	358092,50	1110029,70

503	358096,90	1110035,20
504	358103,20	1110029,60
505	358109,10	1110024,10
506	358117,00	1110014,50
507	358127,00	1110002,20
508	358137,80	1109988,40
509	358141,80	1109983,60
510	358149,20	1109977,20
511	358154,00	1109973,30
512	358158,20	1109971,00
513	358166,40	1109968,10
514	358170,40	1109966,20
515	358191,40	1109959,40
516	358198,90	1109958,00
517	358208,30	1109957,30
518	358230,90	1109958,50
519	358239,50	1109959,70
520	358248,70	1109963,00
521	358255,40	1109966,00
522	358270,30	1109973,70
523	358277,20	1109977,90
524	358279,40	1109979,50
525	358281,50	1109981,20
526	358289,10	1109989,40
527	358304,30	1110003,70
528	358310,10	1110010,50
529	358322,00	1110023,20
530	358337,60	1110035,80
531	358344,70	1110043,00
532	358358,80	1110058,00
533	358364,50	1110064,50
534	358373,40	1110075,70
535	358375,70	1110079,40
536	358390,80	1110095,70
537	358395,80	1110100,40
538	358404,30	1110110,60
539	358413,80	1110121,20
540	358424,60	1110132,30
541	358441,00	1110146,50
542	358463,40	1110165,60
543	358475,00	1110173,40
544	358489,70	1110185,60
545	358493,80	1110188,40
546	358508,60	1110199,50
547	358525,70	1110212,60
548	358554,90	1110234,60

549	358566,20	1110242,00
550	358577,60	1110251,50
551	358589,40	1110259,10
552	358597,30	1110266,00
553	358607,50	1110273,50
554	358615,70	1110280,80
555	358628,90	1110291,70
556	358653,10	1110309,20
557	358661,50	1110314,70
558	358686,70	1110332,10
559	358702,30	1110343,80
560	358710,10	1110350,20
561	358717,80	1110356,60
562	358725,70	1110363,60
563	358730,10	1110367,80
564	358733,90	1110356,30
565	358736,80	1110349,50
566	358738,10	1110346,50
567	358739,90	1110340,10
568	358741,00	1110336,40
569	358742,80	1110330,50
570	358744,20	1110326,50
571	358746,40	1110321,10
572	358748,00	1110316,70
573	358749,70	1110311,70
574	358750,70	1110308,70
575	358750,40	1110307,70
576	358751,20	1110306,00
577	358752,90	1110305,80
578	358754,20	1110306,30
579	358754,90	1110307,90
580	358754,20	1110309,40
581	358753,60	1110309,80
582	358751,10	1110317,70
583	358750,20	1110321,80
584	358748,70	1110328,00
585	358747,50	1110332,00
586	358744,30	1110341,50
587	358742,30	1110347,80
588	358740,10	1110358,30
589	358735,50	1110372,00
590	358747,70	1110381,40
591	358755,10	1110388,90
592	358759,70	1110395,50
593	358766,50	1110408,80
594	358770,10	1110425,70

595	358770,40	1110432,80
596	358768,90	1110450,90
597	358769,10	1110466,10
598	358767,70	1110482,60
599	358767,20	1110495,90
600	358768,10	1110507,30
601	358764,50	1110532,60
602	358764,50	1110546,00
603	358762,80	1110589,30
604	358762,90	1110612,40
605	358760,40	1110633,20
606	358761,10	1110640,90
607	358759,00	1110657,40
608	358758,90	1110682,50
609	358758,30	1110692,50
610	358756,90	1110707,40
611	358756,60	1110722,40
612	358754,70	1110752,30
613	358753,80	1110772,30
614	358752,90	1110782,30
615	358752,00	1110802,30
616	358751,30	1110817,70
617	358751,90	1110836,50
618	358750,80	1110842,40
619	358749,30	1110866,10
620	358749,20	1110882,30
621	358747,50	1110893,80
622	358746,60	1110912,10
623	358748,10	1110944,10
624	358748,00	1110975,30
625	358743,40	1111004,20
626	358743,70	1111008,20
627	358744,80	1111010,90
628	358744,60	1111012,90
629	358746,60	1111017,80
630	358745,30	1111035,40
631	358744,70	1111042,20
632	358744,50	1111052,20
633	358743,40	1111082,20
634	358742,60	1111102,20
635	358740,20	1111143,50
636	358738,80	1111159,60
637	358738,70	1111172,00
638	358737,60	1111192,10
639	358736,10	1111202,00
640	358735,50	1111212,50

641	358735,80	1111216,30
642	358735,80	1111231,90
643	358735,30	1111242,00
644	358733,90	1111253,00
645	358734,10	1111258,80
646	358734,00	1111267,10
647	358733,20	1111283,30
648	358731,40	1111297,00
649	358731,10	1111312,60
650	358728,70	1111331,80
651	358729,00	1111351,80
652	358728,20	1111359,00
653	358724,90	1111411,70
654	358724,80	1111423,00
655	358726,30	1111435,10
656	358727,80	1111440,40
657	358732,70	1111450,60
658	358736,10	1111455,40
659	358748,80	1111468,80
660	358762,50	1111481,10
661	358769,20	1111487,30
662	358808,70	1111518,40
663	358811,20	1111520,90
664	358817,40	1111527,90
665	358822,60	1111531,60
666	358827,20	1111537,80
667	358833,60	1111544,50
668	358843,10	1111554,80
669	358855,10	1111566,50
670	358857,40	1111568,70
671	358862,20	1111572,30
672	358872,50	1111581,90
673	358879,80	1111589,00
674	358884,40	1111594,60
675	358894,00	1111602,80
676	358904,50	1111611,80
677	358916,30	1111622,00
678	358919,50	1111625,30
679	358931,20	1111636,30
680	358953,70	1111656,10
681	358962,30	1111663,90
682	358967,50	1111668,40
683	358973,00	1111676,90
684	358981,20	1111687,80
685	358987,20	1111697,70
686	359002,40	1111722,10

687	359008,80	1111732,40
688	359013,70	1111740,90
689	359023,90	1111755,80
690	359029,00	1111764,40
691	359033,50	1111771,60
692	359044,80	1111787,00
693	359048,90	1111793,40
694	359053,30	1111799,20
695	359058,70	1111804,70
696	359070,90	1111823,40
697	359085,10	1111847,40
698	359086,40	1111851,80
699	359094,10	1111863,90
700	359102,40	1111874,80
701	359112,50	1111886,70
702	359119,70	1111893,00
703	359133,60	1111907,00
704	359141,10	1111915,00
705	359151,40	1111922,10
706	359169,20	1111939,10
707	359175,30	1111946,60
708	359178,20	1111950,90
709	359186,00	1111967,30
710	359188,70	1111974,40
711	359192,60	1111989,50
712	359193,50	1111995,10
713	359194,30	1111998,90
714	359196,50	1112005,90
715	359197,30	1112011,70
716	359197,90	1112016,20
717	359199,20	1112020,90
718	359199,20	1112022,20
719	359197,80	1112024,10
720	359197,70	1112024,80
721	359199,20	1112031,20
722	359199,90	1112035,20
723	359199,30	1112036,40
724	359202,00	1112048,50
725	359202,90	1112049,10
726	359203,60	1112050,00
727	359206,00	1112052,50
728	359207,80	1112055,70
729	359209,30	1112059,00
730	359211,50	1112061,40
731	359213,20	1112062,60
732	359218,60	1112065,00

733	359223,60	1112066,00
734	359233,40	1112065,70
735	359242,80	1112066,80
736	359247,40	1112066,50
737	359252,90	1112066,00
738	359260,50	1112065,60
739	359268,10	1112066,00
740	359274,70	1112067,00
741	359282,50	1112068,20
742	359292,60	1112070,50
743	359301,90	1112073,80
744	359309,30	1112077,20
745	359322,00	1112084,80
746	359333,40	1112093,90
747	359339,30	1112099,60
748	359346,00	1112107,80
749	359354,00	1112117,30
750	359360,50	1112124,90
751	359366,90	1112132,70
752	359369,90	1112139,50
753	359370,50	1112140,80
754	359383,20	1112155,80
755	359404,40	1112180,30
756	359417,00	1112194,90
757	359425,30	1112202,90
758	359441,90	1112218,90
759	359464,80	1112246,30
760	359468,60	1112252,70
761	359483,50	1112270,60
762	359491,40	1112281,50
763	359501,80	1112293,50
764	359522,20	1112315,50
765	359528,90	1112323,00
766	359535,40	1112330,70
767	359537,30	1112333,20
768	359538,20	1112334,70
769	359547,90	1112346,20
770	359574,30	1112376,70
771	359597,10	1112403,30
772	359611,90	1112419,70
773	359619,50	1112429,80
774	359625,70	1112437,60
775	359638,80	1112452,70
776	359658,00	1112476,00
777	359674,80	1112493,60
778	359684,10	1112506,50

779	359693,20	1112518,40
780	359702,30	1112530,70
781	359710,60	1112542,80
782	359720,90	1112559,40
783	359736,80	1112586,80
784	359737,60	1112589,10
785	359744,90	1112599,00
786	359759,70	1112625,10
787	359775,80	1112652,60
788	359780,10	1112660,50
789	359785,60	1112667,70
790	359792,20	1112675,40
791	359797,40	1112683,30
792	359801,10	1112689,30
793	359806,30	1112697,60
794	359814,20	1112708,90
795	359819,50	1112717,50
796	359824,30	1112726,30
797	359828,40	1112735,60
798	359832,60	1112744,70
799	359842,10	1112761,60
800	359853,10	1112780,50
801	359862,70	1112796,50
802	359871,20	1112809,80
803	359881,20	1112825,30
804	359886,00	1112833,60
805	359898,90	1112856,50
806	359907,20	1112868,70
807	359914,00	1112881,10
808	359922,90	1112895,30
809	359927,80	1112903,50
810	359930,70	1112907,40
811	359937,10	1112920,10
812	359939,90	1112925,10
813	359945,90	1112933,20
814	359950,90	1112941,80
815	359954,40	1112947,20
816	359955,50	1112949,20
817	359962,00	1112961,30
818	359969,10	1112972,50
819	359973,80	1112980,30
820	359976,90	1112985,20
821	359978,20	1112986,80
822	359981,10	1112988,90
823	359983,70	1112989,90
824	359988,10	1112989,80

825	359992,40	1112988,60
826	359996,40	1112986,40
827	360007,80	1112980,90
828	360016,80	1112976,50
829	360025,90	1112972,40
830	360027,80	1112971,20
831	360028,70	1112970,70
832	360036,20	1112968,10
833	360041,40	1112964,60
834	360048,60	1112961,60
835	360056,00	1112958,90
836	360062,80	1112956,80
837	360070,10	1112953,30
838	360070,61	1112953,07
1	360093,69	1112956,46
13:08:000000:408:3У1(2)		
Площадь: 29235,74 кв.м.		
1	357171,70	1109512,57
2	357154,61	1109506,41
3	357151,80	1109503,00
4	357147,60	1109499,30
5	357146,10	1109498,80
6	357132,10	1109490,00
7	357120,20	1109480,70
8	357109,30	1109471,10
9	357105,00	1109468,60
10	357097,90	1109462,20
11	357094,10	1109455,60
12	357070,80	1109437,10
13	357061,80	1109429,90
14	357041,00	1109411,80
15	357015,70	1109393,90
16	357000,30	1109381,00
17	356989,50	1109372,10
18	356977,10	1109362,10
19	356970,10	1109356,30
20	356961,50	1109349,60
21	356953,60	1109343,40
22	356946,10	1109336,90
23	356929,80	1109325,10
24	356906,50	1109306,20
25	356892,10	1109294,10
26	356874,60	1109280,40
27	356867,70	1109274,70
28	356854,50	1109265,20
29	356843,00	1109254,90

30	356836,40	1109249,90
31	356823,50	1109240,50
32	356797,60	1109218,20
33	356791,50	1109212,90
34	356785,30	1109206,70
35	356778,70	1109199,80
36	356773,10	1109193,00
37	356767,20	1109185,00
38	356759,70	1109172,60
39	356755,50	1109161,80
40	356748,90	1109135,40
41	356748,00	1109119,10
42	356748,30	1109110,40
43	356748,80	1109103,70
44	356749,50	1109095,60
45	356750,00	1109087,90
46	356750,40	1109079,00
47	356750,50	1109073,80
48	356751,00	1109065,30
49	356751,40	1109057,10
50	356752,90	1109032,50
51	356753,60	1109017,20
52	356755,50	1108987,20
53	356756,70	1108967,30
54	356757,30	1108940,20
55	356759,60	1108915,10
56	356759,80	1108899,30
57	356760,70	1108877,30
58	356762,90	1108844,10
59	356764,10	1108816,20
60	356765,20	1108797,50
61	356765,40	1108787,50
62	356765,50	1108779,20
63	356767,30	1108767,50
64	356767,00	1108764,40
65	356768,60	1108746,20
66	356769,00	1108727,50
67	356769,90	1108717,60
68	356769,90	1108701,30
69	356770,90	1108690,20
70	356772,00	1108675,50
71	356772,40	1108660,00
72	356772,90	1108647,60
73	356774,50	1108631,80
74	356774,40	1108627,80
75	356773,80	1108624,00

76	356774,50	1108607,60
77	356775,60	1108594,80
78	356776,60	1108578,70
79	356776,60	1108568,00
80	356777,80	1108558,90
81	356776,60	1108549,00
82	356777,70	1108528,30
83	356778,40	1108505,40
84	356780,40	1108497,80
85	356779,90	1108474,70
86	356781,50	1108467,80
87	356781,80	1108457,80
88	356784,00	1108440,50
89	356784,90	1108428,00
90	356786,20	1108400,70
91	356786,60	1108381,60
92	356788,10	1108373,80
93	356787,70	1108354,00
94	356788,60	1108351,60
95	356788,30	1108348,10
96	356790,70	1108328,20
97	356789,50	1108315,80
98	356791,50	1108292,50
99	356791,00	1108273,00
100	356792,10	1108267,30
101	356792,90	1108259,20
102	356792,60	1108252,00
103	356794,70	1108242,60
104	356794,80	1108241,00
105	356795,30	1108238,50
106	356793,60	1108235,30
107	356792,70	1108228,20
108	356793,50	1108218,10
109	356794,70	1108208,10
110	356796,60	1108198,20
111	356796,80	1108192,60
112	356796,60	1108187,50
113	356796,80	1108178,00
114	356798,10	1108167,50
115	356798,50	1108166,30
116	356799,50	1108158,90
117	356801,90	1108150,40
118	356803,40	1108147,30
119	356804,70	1108143,10
120	356809,60	1108122,80
121	356810,60	1108119,40

122	356816,90	1108099,30
123	356821,10	1108084,80
124	356824,70	1108071,50
125	356825,70	1108065,10
126	356827,10	1108060,60
127	356831,00	1108047,90
128	356832,60	1108043,20
129	356836,80	1108032,10
130	356839,40	1108022,50
131	356841,50	1108016,90
132	356842,00	1108016,20
133	356842,80	1108013,10
134	356845,50	1108004,00
135	356848,40	1107993,90
136	356849,50	1107988,60
137	356850,90	1107982,50
138	356852,00	1107975,60
139	356852,80	1107968,70
140	356853,10	1107962,20
141	356852,80	1107952,60
142	356851,30	1107940,70
143	356848,20	1107928,60
144	356843,80	1107920,60
145	356839,50	1107912,00
146	356835,00	1107903,80
147	356829,20	1107896,50
148	356818,70	1107886,40
149	356796,20	1107867,40
150	356792,43	1107864,61
151	356799,23	1107855,13
152	356803,40	1107859,00
153	356807,90	1107860,60
154	356827,70	1107876,80
155	356835,10	1107883,50
156	356849,60	1107901,90
157	356857,20	1107914,30
158	356857,40	1107917,40
159	356862,00	1107931,30
160	356864,80	1107945,20
161	356865,40	1107955,80
162	356865,00	1107966,40
163	356864,20	1107973,30
164	356861,00	1107987,00
165	356859,10	1107992,70
166	356856,20	1108002,70
167	356851,40	1108019,90

168	356846,80	1108040,10
169	356843,00	1108055,60
170	356840,50	1108062,40
171	356836,70	1108074,80
172	356831,80	1108093,10
173	356824,40	1108122,20
174	356819,70	1108135,80
175	356811,80	1108169,40
176	356812,40	1108177,70
177	356810,60	1108188,20
178	356808,70	1108208,90
179	356807,60	1108235,60
180	356807,80	1108248,90
181	356808,50	1108252,80
182	356808,30	1108268,20
183	356807,10	1108278,90
184	356806,50	1108293,30
185	356804,80	1108304,00
186	356804,60	1108311,30
187	356805,80	1108318,70
188	356806,20	1108324,30
189	356806,30	1108328,90
190	356805,70	1108334,90
191	356806,40	1108338,90
192	356803,60	1108362,00
193	356802,00	1108378,70
194	356802,40	1108382,40
195	356801,50	1108388,90
196	356798,00	1108408,70
197	356797,70	1108416,90
198	356798,00	1108431,20
199	356796,80	1108436,20
200	356796,80	1108438,40
201	356797,20	1108441,10
202	356796,00	1108458,60
203	356795,10	1108468,60
204	356794,80	1108475,50
205	356795,20	1108481,50
206	356794,00	1108499,20
207	356794,00	1108506,30
208	356794,30	1108512,30
209	356793,20	1108527,00
210	356792,30	1108529,70
211	356791,70	1108538,40
212	356793,20	1108549,60
213	356791,30	1108568,50

214	356790,40	1108587,90
215	356788,80	1108595,60
216	356789,00	1108598,40
217	356788,70	1108608,40
218	356788,20	1108620,10
219	356787,90	1108621,40
220	356788,40	1108624,00
221	356788,70	1108628,50
222	356787,80	1108632,50
223	356787,90	1108638,40
224	356787,60	1108641,30
225	356788,10	1108648,10
226	356787,70	1108657,80
227	356786,80	1108683,80
228	356787,70	1108691,00
229	356786,30	1108712,00
230	356783,00	1108748,20
231	356783,70	1108760,70
232	356780,30	1108788,20
233	356778,40	1108844,90
234	356775,70	1108898,10
235	356774,90	1108908,10
236	356775,60	1108928,00
237	356777,70	1108943,50
238	356777,40	1108956,90
239	356777,10	1108972,80
240	356774,70	1108984,60
241	356773,20	1108997,60
242	356770,20	1109012,50
243	356772,40	1109017,90
244	356770,30	1109038,20
245	356768,00	1109048,00
246	356765,80	1109074,30
247	356765,50	1109096,50
248	356764,60	1109099,60
249	356764,10	1109107,80
250	356764,70	1109123,30
251	356765,70	1109132,30
252	356767,80	1109142,60
253	356771,60	1109155,90
254	356782,00	1109176,70
255	356789,00	1109185,40
256	356794,70	1109191,70
257	356803,30	1109201,70
258	356819,00	1109215,10
259	356831,30	1109224,30

7	345830,16	2256216,35
8	345830,31	2256215,78
9	345830,73	2256215,36
10	345831,30	2256215,21
11	345831,87	2256215,36
12	345832,29	2256215,78
1	345832,44	2256216,35
52:59:0130101:3У1(4)		
Площадь: 1248,82 кв.м.		
1	345627,33	2255866,56
2	345650,10	2255907,60
3	345692,70	2255978,20
4	345734,88	2256042,51
5	345729,41	2256045,40
6	345687,60	2255981,40
7	345644,90	2255910,60
8	345621,70	2255868,92
1	345627,33	2255866,56
52:59:0130101:3У1(5)		
Площадь: 1656,91 кв.м.		
1	345445,27	2255350,98
2	345446,30	2255362,20
3	345470,20	2255426,40
4	345472,10	2255425,60
5	345505,50	2255514,00
6	345529,30	2255575,60
7	345540,28	2255604,27
8	345534,82	2255606,58
9	345530,90	2255596,30
10	345492,80	2255498,20
11	345468,60	2255433,40
12	345466,70	2255434,10
13	345440,40	2255363,50
14	345439,38	2255352,29
15	345439,94	2255352,14
1	345445,27	2255350,98
52:59:0000000:159/чзу1		
Площадь: 1446 кв.м.		
52:59:0000000:159/чзу1(1)		
Площадь: 13,40 кв.м.		
1	345832,60	2256211,47
2	345838,81	2256221,56
3	345836,83	2256222,66
1	345832,60	2256211,47
52:59:0000000:159/чзу1(2)		
Площадь: 1432,96 кв.м.		

1	345841,28	2256225,57
2	345850,60	2256240,70
3	345847,60	2256242,70
4	345858,00	2256259,50
5	345880,11	2256294,73
6	345879,74	2256294,83
7	345879,32	2256295,25
8	345879,17	2256295,81
9	345879,32	2256296,38
10	345879,75	2256296,80
11	345880,31	2256296,95
12	345880,88	2256296,80
13	345881,21	2256296,47
14	345898,50	2256324,00
15	345907,70	2256339,04
16	345907,38	2256339,12
17	345906,95	2256339,54
18	345906,80	2256340,11
19	345906,95	2256340,67
20	345907,38	2256341,10
21	345907,94	2256341,25
22	345908,51	2256341,10
23	345908,79	2256340,82
24	345934,95	2256383,57
25	345934,56	2256383,67
26	345934,14	2256384,09
27	345933,99	2256384,66
28	345934,14	2256385,22
29	345934,56	2256385,65
30	345935,13	2256385,80
31	345935,69	2256385,65
32	345936,02	2256385,32
33	345938,10	2256388,70
34	346000,40	2256377,20
35	346001,36	2256383,49
36	345995,74	2256385,69
37	345995,50	2256384,10
38	345935,10	2256395,40
39	345924,30	2256376,90
40	345893,40	2256327,20
41	345876,40	2256300,30
42	345860,08	2256274,56
43	345838,52	2256227,12
1	345841,28	2256225,57
52:59:0130101:418/чзУ1		
Площадь: 28 кв.м.		

1	345841,27	2256225,56
2	345838,51	2256227,11
3	345836,05	2256228,49
4	345833,59	2256224,49
5	345836,83	2256222,68
6	345838,81	2256221,57
1	345841,27	2256225,56
52:59:0000000:100/чзу1		
Площадь: 24 кв.м.		
52:59:0000000:100/чзу1(1)		
Площадь: 5,93 кв.м.		
1	345896,14	2258115,35
2	345897,00	2258117,13
3	345894,31	2258118,44
4	345893,44	2258116,66
1	345896,14	2258115,35
52:59:0000000:100/чзу1(2)		
Площадь: 0,31 кв.м.		
1	345894,62	2258113,68
2	345894,23	2258114,43
3	345893,57	2258114,09
1	345894,62	2258113,68
52:59:0000000:100/чзу1(3)		
Площадь: 5,76 кв.м.		
1	345891,32	2258125,06
2	345892,07	2258126,90
3	345889,37	2258127,99
4	345888,64	2258126,15
1	345891,32	2258125,06
52:59:0000000:100/чзу1(4)		
Площадь: 0,06 кв.м.		
1	345876,42	2258033,70
2	345876,43	2258034,19
3	345876,18	2258033,95
1	345876,42	2258033,70
52:59:0000000:100/чзу1(5)		
Площадь: 2,79 кв.м.		
1	345936,02	2256385,30
2	345935,69	2256385,63
3	345935,13	2256385,78
4	345934,56	2256385,63
5	345934,16	2256385,22
6	345934,01	2256384,66
7	345934,16	2256384,09
8	345934,57	2256383,68
9	345934,96	2256383,58

1	345936,02	2256385,30
52:59:0000000:100/чзу1(6)		
Площадь: 2,65 кв.м.		
1	345907,71	2256339,05
2	345907,38	2256339,14
3	345906,97	2256339,54
4	345906,82	2256340,11
5	345906,97	2256340,67
6	345907,38	2256341,08
7	345907,94	2256341,23
8	345908,51	2256341,08
9	345908,78	2256340,81
1	345907,71	2256339,05
52:59:0000000:100/чзу1(7)		
Площадь: 2,76 кв.м.		
1	345881,20	2256296,46
2	345880,87	2256296,79
3	345880,31	2256296,93
4	345879,75	2256296,78
5	345879,34	2256296,38
6	345879,19	2256295,81
7	345879,33	2256295,26
8	345879,75	2256294,84
9	345880,12	2256294,74
1	345881,20	2256296,46
52:59:0000000:100/чзу1(8)		
Площадь: 3,77 кв.м.		
1	345832,42	2256216,35
2	345832,27	2256216,91
3	345831,87	2256217,32
4	345831,30	2256217,47
5	345830,74	2256217,32
6	345830,33	2256216,91
7	345830,18	2256216,35
8	345830,33	2256215,79
9	345830,74	2256215,38
10	345831,30	2256215,23
11	345831,87	2256215,38
12	345832,27	2256215,80
1	345832,42	2256216,35
52:59:0130101:530/чзу1		
Площадь: 993 кв.м.		
1	346001,36	2256383,50
2	346003,80	2256399,50
3	346013,70	2256464,60
4	346021,30	2256518,40

5	346025,47	2256546,76
6	346019,59	2256548,37
7	346015,30	2256519,50
8	346007,70	2256465,50
9	345995,74	2256385,70
1	346001,36	2256383,50
52:59:0130101:735/чзy1		
Площадь: 5963 кв.м.		
1	346019,59	2256548,38
2	346025,47	2256546,77
3	346038,00	2256631,80
4	346078,30	2256904,90
5	346087,90	2256968,30
6	346110,20	2257017,70
7	346098,80	2257043,80
8	346109,70	2257118,80
9	346124,30	2257218,90
10	346138,70	2257314,10
11	346152,10	2257404,10
12	346156,50	2257403,50
13	346171,20	2257503,80
14	346166,80	2257504,40
15	346168,18	2257513,83
16	346162,51	2257516,39
17	346160,00	2257499,30
18	346164,40	2257498,70
19	346151,40	2257410,30
20	346147,00	2257411,00
21	346132,70	2257315,00
22	346118,40	2257219,80
23	346092,60	2257043,00
24	346103,70	2257017,70
25	346082,10	2256970,00
26	346073,90	2256916,00
27	346059,60	2256819,50
28	346044,90	2256719,60
29	346032,10	2256632,70
1	346019,59	2256548,38
52:59:0130102:31/чзy1		
Площадь: 746 кв.м.		
1	346163,56	2257695,66
2	346147,80	2257763,20
3	346104,19	2257808,04
4	346103,35	2257800,27
5	346142,30	2257760,20
6	346155,89	2257702,04

1	346163,56	2257695,66
52:59:0130102:3У1		
Площадь: 2251 кв.м.		
1	346104,18	2257808,05
2	346077,20	2257835,80
3	346011,20	2257904,00
4	345945,00	2257971,10
5	345881,60	2258037,00
6	345900,70	2258077,00
7	345901,86	2258079,40
8	345898,75	2258086,60
9	345888,40	2258065,10
10	345874,30	2258035,90
11	345876,17	2258033,96
12	345876,45	2258034,23
13	345876,44	2258033,69
14	345959,30	2257947,90
15	346006,90	2257899,80
16	346072,90	2257831,60
17	346103,34	2257800,28
1	346104,18	2257808,05
52:59:0130102:1/чзУ1		
Площадь: 1027 кв.м.		
1	345901,87	2258079,41
2	345913,70	2258103,70
3	345944,50	2258167,60
4	345920,60	2258201,70
5	345900,20	2258196,80
6	345893,00	2258191,40
7	345889,80	2258188,90
8	345897,20	2258179,60
9	345899,00	2258177,30
10	345903,50	2258181,20
11	345898,10	2258188,00
12	345902,50	2258191,50
13	345904,00	2258191,50
14	345918,10	2258194,90
15	345937,50	2258167,10
16	345898,76	2258086,61
1	345901,87	2258079,41
52:59:0130102:1/чзУ2		
Площадь: 201 кв.м.		
1	345889,80	2258188,90
2	345893,00	2258191,40
3	345892,40	2258192,20
4	345899,90	2258198,70

5	345895,90	2258203,20
6	345883,90	2258192,60
7	345896,20	2258178,70
8	345885,50	2258169,10
9	345893,00	2258160,50
10	345896,10	2258163,20
11	345890,50	2258169,60
12	345898,20	2258176,50
13	345899,00	2258177,30
14	345897,20	2258179,60
1	345889,80	2258188,90
52:59:0130102:1/чзз3		
Площадь: 347 кв.м.		
1	345905,50	2258151,20
2	345900,30	2258146,20
3	345886,70	2258126,30
4	345891,60	2258122,80
5	345897,60	2258131,50
6	345891,00	2258115,10
7	345893,56	2258114,10
8	345894,23	2258114,45
9	345894,64	2258113,67
10	345896,60	2258112,90
11	345909,80	2258145,90
1	345905,50	2258151,20
вкрапленный участок		
1	345896,14	2258115,33
2	345897,02	2258117,13
3	345894,31	2258118,46
4	345893,42	2258116,66
1	345896,14	2258115,33
вкрапленный участок		
1	345891,33	2258125,04
2	345892,09	2258126,90
3	345889,37	2258128,01
4	345888,61	2258126,15
1	345891,33	2258125,04
52:59:0130102:1/чзз4		
Площадь: 36 кв.м.		
1	345914,70	2258180,10
2	345909,50	2258185,90
3	345906,10	2258182,90
4	345911,40	2258176,90
1	345914,70	2258180,10
52:59:0130102:1/чзз5		
Площадь: 649 кв.м.		

1	345905,80	2258183,20
2	345903,50	2258181,20
3	345899,00	2258177,30
4	345898,20	2258176,50
5	345890,50	2258169,60
6	345896,10	2258163,20
7	345905,50	2258151,20
8	345909,80	2258145,90
9	345910,00	2258145,60
10	345912,40	2258147,70
11	345926,30	2258160,00
12	345917,80	2258169,60
13	345911,40	2258176,90
14	345906,10	2258182,90
1	345905,80	2258183,20
52:59:0130102:1/чзуб		
Площадь: 618 кв.м.		
1	345878,91	2258124,92
2	345900,30	2258146,20
3	345905,50	2258151,20
4	345896,10	2258163,20
5	345893,00	2258160,50
6	345872,50	2258142,30
7	345867,60	2258138,00
8	345866,98	2258137,37
1	345878,91	2258124,92
52:59:0130102:1/чзуб7		
Площадь: 583 кв.м.		
52:59:0130102:1/чзуб7(1)		
Площадь: 399,47 кв.м.		
1	345917,80	2258169,60
2	345926,30	2258160,00
3	345912,40	2258147,70
4	345918,50	2258130,80
5	345930,90	2258157,10
6	345934,80	2258167,70
7	345925,40	2258176,10
1	345917,80	2258169,60
52:59:0130102:1/чзуб7(2)		
Площадь: 183,69 кв.м.		
1	345867,60	2258138,00
2	345872,50	2258142,30
3	345864,00	2258156,80
4	345850,20	2258147,40
5	345864,50	2258141,60
1	345867,60	2258138,00

52:59:0130102:3У2		
Площадь: 2058 кв.м.		
1	345793,50	2258066,96
2	345805,27	2258051,86
3	345811,19	2258045,80
4	345818,40	2258052,90
5	345817,60	2258055,80
6	345817,60	2258060,00
7	345818,50	2258063,00
8	345821,40	2258067,40
9	345824,30	2258071,00
10	345837,80	2258084,90
11	345850,10	2258096,40
12	345864,10	2258110,60
13	345878,90	2258124,91
14	345866,97	2258137,36
15	345863,60	2258133,80
16	345856,40	2258127,00
17	345844,40	2258116,60
18	345835,40	2258108,50
19	345828,00	2258100,70
20	345820,00	2258092,40
21	345808,60	2258081,30
22	345802,60	2258076,70
23	345799,30	2258075,80
24	345796,70	2258076,10
25	345794,74	2258077,60
26	345788,91	2258073,30
1	345793,50	2258066,96

Приложение 4
к Проектной документации
по изменению границ земель, на которых располагаются леса, указанные в
пунктах 3 и 4 части 1 статьи 114 лесного кодекса Российской Федерации
Вышинского территориального лесничества Министерства лесного,
охотничьего хозяйства и природопользования Республики Мордовия



**Координаты характерных точек границ лесничества Вышинского
участкового лесничества кварталов № 54 (части выделов 78, 79, 81, 82), №67
(части выделов 4, 5, 7, 8, 9, 10, 14, 15, 67)**

Система координат: МСК-13 зона 1 Республика Мордовия

Геоданные			МСК-13 зона 1 Республика Мордовия		
Номера характерных точек	Направление румбы (азимуты) линий, °	Длина линии метры	Номера характерных точек	X	Y
1-2	ЮВ: 84° 50' 8"	76.32	1	356834.57	1107800.79
2-3	СВ: 42° 9' 28"	9.98	2	356827.70	1107876.80
3-4	СВ: 51° 45' 37"	23.43	3	356835.10	1107883.50
4-5	СВ: 58° 29' 45"	14.54	4	356849.60	1107901.90
5-6	СВ: 86° 18' 31"	3.11	5	356857.20	1107914.30
6-7	СВ: 71° 41' 20"	14.64	6	356857.40	1107917.40
7-8	СВ: 78° 36' 39"	14.18	7	356862.00	1107931.30
8-9	СВ: 86° 45' 37"	10.62	8	356864.80	1107945.20
9-10	ЮВ: 87° 50' 20"	10.61	9	356865.40	1107955.80
10-11	ЮВ: 83° 23' 12"	6.37	10	356865.00	1107966.40
11-12	ЮВ: 83° 23' 12"	0.57	11	356864.27	1107972.73
12-13	ЮВ: 76° 51' 10"	14.07	12	356864.20	1107973.30
13-14	ЮВ: 71° 33' 54"	6.01	13	356861.00	1107987.00
14-15	ЮВ: 73° 49' 40"	10.41	14	356859.10	1107992.70
15-16	ЮВ: 74° 24' 26"	17.86	15	356856.20	1108002.70
16-17	ЮВ: 77° 10' 16"	10.54	16	356851.40	1108019.90
17-18	ЮВ: 77° 10' 16"	10.18	17	356849.06	1108030.18
18-19	ЮВ: 76° 13' 30"	15.96	18	356846.80	1108040.10
19-20	ЮВ: 69° 48' 51"	7.24	19	356843.00	1108055.60
20-21	ЮВ: 72° 57' 44"	12.97	20	356840.50	1108062.40
21-22	ЮВ: 75° 0' 36"	18.94	21	356836.70	1108074.80
22-23	ЮВ: 75° 43' 56"	4.29	22	356831.80	1108093.10
23-24	ЮВ: 75° 43' 56"	25.73	23	356830.74	1108097.26
24-25	ЮВ: 70° 56' 8"	14.39	24	356824.40	1108122.20
25-26	ЮВ: 76° 46' 8"	18.28	25	356819.70	1108135.80
26-27	ЮВ: 76° 46' 8"	16.24	26	356815.52	1108153.59
27-28	СВ: 85° 51' 55"	8.32	27	356811.80	1108169.40
28-29	ЮВ: 80° 16' 21"	10.65	28	356812.40	1108177.70
29-30	ЮВ: 84° 45' 20"	20.79	29	356810.60	1108188.20
30-31	ЮВ: 87° 38' 27"	26.72	30	356808.70	1108208.90
31-32	СВ: 89° 8' 19"	13.30	31	356807.60	1108235.60
32-33	СВ: 79° 49' 28"	3.96	32	356807.80	1108248.90
33-34	ЮВ: 89° 15' 21"	15.40	33	356808.50	1108252.80
34-35	ЮВ: 83° 36' 4"	10.77	34	356808.30	1108268.20
35-36	ЮВ: 87° 36' 51"	14.41	35	356807.10	1108278.90
36-37	ЮВ: 80° 58' 21"	10.83	36	356806.50	1108293.30
37-38	ЮВ: 88° 25' 50"	7.30	37	356804.80	1108304.00
38-39	СВ: 80° 47' 20"	7.50	38	356804.60	1108311.30
39-40	СВ: 85° 54' 52"	5.61	39	356805.80	1108318.70
40-41	СВ: 88° 45' 17"	4.60	40	356806.20	1108324.30
41-42	ЮВ: 84° 17' 22"	6.03	41	356806.30	1108328.90
42-43	СВ: 80° 4' 26"	4.06	42	356805.70	1108334.90
43-44	ЮВ: 83° 5' 20"	23.27	43	356806.40	1108338.90
44-45	ЮВ: 84° 31' 38"	16.78	44	356803.60	1108362.00
45-46	СВ: 83° 49' 47"	3.72	45	356802.00	1108378.70
46-47	ЮВ: 82° 7' 1"	6.56	46	356802.40	1108382.40
47-48	ЮВ: 79° 58' 32"	20.11	47	356801.50	1108388.90
48-49	ЮВ: 87° 54' 17"	8.21	48	356798.00	1108408.70
49-50	СВ: 88° 47' 53"	14.30	49	356797.70	1108416.90
50-51	ЮВ: 76° 30' 15"	5.14	50	356798.00	1108431.20
51-52	СВ: 90° 0' 0"	2.20	51	356796.80	1108436.20
52-53	СВ: 81° 34' 23"	2.73	52	356796.80	1108438.40

Геоданные		
Номера характерных точек	Направление румбы (азимуты) линий, °	Длина линии метры
53-54	ЮВ: 86° 4' 38"	17.54
54-55	ЮВ: 84° 51' 26"	1.93
55-56	ЮВ: 84° 51' 26"	8.11
56-57	ЮВ: 87° 30' 38"	6.91
57-58	СВ: 86° 11' 9"	6.01
58-59	ЮВ: 86° 7' 17"	17.74
59-60	ЮВ: 90° 0' 0"	7.10
60-61	СВ: 87° 8' 15"	6.01
61-62	ЮВ: 85° 43' 14"	14.74
62-63	ЮВ: 71° 33' 54"	2.85
63-64	ЮВ: 86° 3' 17"	8.72
64-65	СВ: 82° 22' 19"	11.30
65-66	ЮВ: 84° 15' 34"	11.44
66-67	ЮВ: 84° 15' 34"	7.56
67-68	ЮВ: 87° 20' 38"	12.97
68-69	ЮВ: 87° 20' 38"	6.45
69-70	ЮВ: 78° 15' 41"	7.86
70-71	СВ: 85° 54' 52"	2.81
71-72	ЮВ: 88° 16' 54"	10.00
72-73	ЮВ: 87° 33' 11"	9.93
73-74	ЮВ: 6° 30' 38"	5.86
74-75	ЮВ: 1° 41' 38"	8.46
75-76	СЗ: 87° 33' 21"	11.65
76-77	СЗ: 85° 5' 18"	12.85
77-78	СЗ: 86° 26' 45"	16.13
78-79	ЮЗ: 90° 0' 0"	1.09
79-80	ЮЗ: 90° 0' 0"	9.61
80-81	СЗ: 82° 29' 16"	9.18
81-82	ЮЗ: 83° 5' 20"	1.42
82-83	ЮЗ: 83° 5' 20"	8.55
83-84	СЗ: 86° 57' 29"	20.73
84-85	СЗ: 88° 14' 57"	22.91
85-86	СЗ: 75° 15' 23"	7.86
86-87	ЮЗ: 88° 45' 36"	23.11
87-88	СЗ: 76° 56' 41"	7.08
88-89	СЗ: 88° 16' 54"	10.00
89-90	СЗ: 82° 45' 10"	15.23
90-91	СЗ: 82° 45' 10"	2.21
91-92	СЗ: 85° 52' 55"	12.53
92-93	СЗ: 87° 16' 25"	27.33
93-94	СЗ: 88° 48' 1"	19.10
94-95	СЗ: 79° 6' 52"	7.94
95-96	ЮЗ: 88° 50' 34"	19.80
96-97	СЗ: 69° 26' 38"	2.56
97-98	ЮЗ: 85° 6' 3"	3.51
98-99	СЗ: 83° 7' 23"	20.04
99-100	ЮЗ: 84° 28' 21"	12.46
100-101	СЗ: 85° 5' 38"	23.39
101-102	ЮЗ: 88° 31' 52"	19.51
102-103	СЗ: 79° 4' 38"	5.81
103-104	СЗ: 84° 21' 34"	8.14
104-105	ЮЗ: 87° 36' 51"	7.21
105-106	СЗ: 77° 24' 24"	9.63
106-107	СЗ: 86° 25' 25"	1.60
107-108	СЗ: 78° 41' 24"	2.55
108-109	ЮЗ: 62° 1' 14"	3.62

МСК-13 зона I Республика Мордовия		
Номера характерных точек	X	Y
53	356797.20	1108441.10
54	356796.00	1108458.60
55	356795.83	1108460.52
56	356795.10	1108468.60
57	356794.80	1108475.50
58	356795.20	1108481.50
59	356794.00	1108499.20
60	356794.00	1108506.30
61	356794.30	1108512.30
62	356793.20	1108527.00
63	356792.30	1108529.70
64	356791.70	1108538.40
65	356793.20	1108549.60
66	356792.06	1108560.98
67	356791.30	1108568.50
68	356790.70	1108581.46
69	356790.40	1108587.90
70	356788.80	1108595.60
71	356789.00	1108598.40
72	356788.70	1108608.40
73	356788.28	1108618.32
74	356782.45	1108618.99
75	356774.00	1108619.24
76	356774.50	1108607.60
77	356775.60	1108594.80
78	356776.60	1108578.70
79	356776.60	1108577.61
80	356776.60	1108568.00
81	356777.80	1108558.90
82	356777.63	1108557.49
83	356776.60	1108549.00
84	356777.70	1108528.30
85	356778.40	1108505.40
86	356780.40	1108497.80
87	356779.90	1108474.70
88	356781.50	1108467.80
89	356781.80	1108457.80
90	356783.72	1108442.69
91	356784.00	1108440.50
92	356784.90	1108428.00
93	356786.20	1108400.70
94	356786.60	1108381.60
95	356788.10	1108373.80
96	356787.70	1108354.00
97	356788.60	1108351.60
98	356788.30	1108348.10
99	356790.70	1108328.20
100	356789.50	1108315.80
101	356791.50	1108292.50
102	356791.00	1108273.00
103	356792.10	1108267.30
104	356792.90	1108259.20
105	356792.60	1108252.00
106	356794.70	1108242.60
107	356794.80	1108241.00
108	356795.30	1108238.50

Геоданные		
Номера характерных точек	Направление румбы (азимуты) линий, °	Длина линии метры
109-110	ЮЗ: 82° 46' 32"	7.16
110-111	СЗ: 85° 28' 16"	10.13
111-112	СЗ: 83° 9' 26"	10.07
112-113	СЗ: 79° 8' 9"	10.08
113-114	СЗ: 87° 57' 17"	5.60
114-115	ЮЗ: 87° 45' 15"	5.10
115-116	СЗ: 88° 47' 38"	9.50
116-117	СЗ: 82° 56' 32"	9.17
117-118	СЗ: 82° 56' 32"	1.41
118-119	СЗ: 71° 33' 54"	1.26
119-120	СЗ: 82° 18' 14"	7.47
120-121	СЗ: 74° 13' 58"	8.83
121-122	СЗ: 64° 10' 44"	3.44
122-123	СЗ: 72° 48' 5"	4.40
123-124	СЗ: 76° 14' 59"	22.30
124-125	СЗ: 72° 43' 39"	16.52
125-126	СЗ: 72° 35' 50"	5.36
126-127	СЗ: 87° 31' 0"	0.97
127-128	СЗ: 18° 25' 53"	0.31
128-129	СЗ: 73° 50' 46"	15.28
129-130	СЗ: 74° 51' 15"	13.78
130-131	СЗ: 81° 7' 10"	6.48
131-132	СЗ: 72° 43' 7"	4.71
132-133	СЗ: 72° 55' 44"	13.29
133-134	СЗ: 71° 12' 0"	4.96
134-135	СЗ: 69° 16' 28"	11.87
135-136	СЗ: 74° 50' 45"	7.96
136-137	СЗ: 74° 50' 45"	1.98
137-138	СЗ: 69° 26' 38"	5.98
138-139	СЗ: 54° 27' 44"	0.86
139-140	СЗ: 75° 31' 47"	3.20
140-141	СЗ: 73° 28' 27"	9.49
141-142	СЗ: 73° 58' 47"	10.51
142-143	СЗ: 78° 16' 30"	5.41
143-144	СЗ: 77° 4' 26"	6.26
144-145	СЗ: 80° 56' 32"	6.99
145-146	СЗ: 83° 23' 12"	6.95
146-147	СЗ: 87° 21' 27"	5.89
147-148	ЮЗ: 88° 28' 44"	10.22
148-149	ЮЗ: 82° 48' 57"	11.99
149-150	ЮЗ: 75° 37' 48"	12.49
150-151	ЮЗ: 61° 11' 21"	9.13
151-152	ЮЗ: 63° 26' 6"	9.62
152-153	ЮЗ: 61° 14' 34"	9.35
153-154	ЮЗ: 51° 31' 56"	6.45
154-155	ЮЗ: 51° 31' 56"	2.88
155-156	ЮЗ: 43° 53' 15"	14.57
156-157	ЮВ: 50° 57' 52"	4.76
157-158	СВ: 40° 14' 11"	1.70
158-159	ЮВ: 26° 33' 54"	4.25
159-160	ЮВ: 51° 26' 30"	8.82
160-161	ЮЗ: 38° 53' 4"	3.98
161-162	ЮВ: 27° 11' 50"	48.64
162-163	ЮВ: 27° 11' 50"	89.20
163-164	СЗ: 48° 5' 35"	34.47
164-165	СЗ: 39° 3' 57"	13.88

МСК-13 зона I Республика Мордовия		
Номера характерных точек	X	Y
109	356793.60	1108235.30
110	356792.70	1108228.20
111	356793.50	1108218.10
112	356794.70	1108208.10
113	356796.60	1108198.20
114	356796.80	1108192.60
115	356796.60	1108187.50
116	356796.80	1108178.00
117	356797.93	1108168.90
118	356798.10	1108167.50
119	356798.50	1108166.30
120	356799.50	1108158.90
121	356801.90	1108150.40
122	356803.40	1108147.30
123	356804.70	1108143.10
124	356810.00	1108121.44
125	356814.91	1108105.66
126	356816.51	1108100.54
127	356816.55	1108099.57
128	356816.85	1108099.47
129	356821.10	1108084.80
130	356824.70	1108071.50
131	356825.70	1108065.10
132	356827.10	1108060.60
133	356831.00	1108047.90
134	356832.60	1108043.20
135	356836.80	1108032.10
136	356838.88	1108024.41
137	356839.40	1108022.50
138	356841.50	1108016.90
139	356842.00	1108016.20
140	356842.80	1108013.10
141	356845.50	1108004.00
142	356848.40	1107993.90
143	356849.50	1107988.60
144	356850.90	1107982.50
145	356852.00	1107975.60
146	356852.80	1107968.70
147	356853.07	1107962.82
148	356852.80	1107952.60
149	356851.30	1107940.70
150	356848.20	1107928.60
151	356843.80	1107920.60
152	356839.50	1107912.00
153	356835.00	1107903.80
154	356830.99	1107898.75
155	356829.20	1107896.50
156	356818.70	1107886.40
157	356815.70	1107890.10
158	356817.00	1107891.20
159	356813.20	1107893.10
160	356807.70	1107900.00
161	356804.60	1107897.50
162	356761.34	1107919.73
163	356682.00	1107960.50
164	356705.02	1107934.85


Геоданные		
Номера характерных точек	Направление румбы (азимуты) линий, °	Длина линии метры
165-166	СЗ: 34° 48' 22"	35.16
166-167	СЗ: 34° 52' 35"	20.37
167-168	СЗ: 43° 40' 53"	42.55
168-169	СЗ: 54° 36' 19"	0.47
169-170	СЗ: 54° 20' 53"	11.67
170-171	СЗ: 54° 24' 19"	39.64
171-1	СЗ: 60° 58' 19"	25.29
-	-	-

МСК-13 зона I Республика Мордовия		
Номера характерных точек	X	Y
165	356715.80	1107926.10
166	356744.67	1107906.03
167	356761.39	1107894.38
168	356792.16	1107864.99
169	356792.43	1107864.61
170	356799.23	1107855.13
171	356822.30	1107822.90
1	356834.57	1107800.79

Описательная часть границ лесного участка, проектируемого к исключению из границ земель, на которых располагаются леса, выполняющие функции защиты природных и иных объектов (леса, расположенные в зеленых зонах) и к включению в леса, выполняющие функции защиты природных и иных объектов (леса, расположенные в границах полос отвода железных дорог и придорожных полос автомобильных дорог, установленных в соответствии с законодательством Российской Федерации о железнодорожном транспорте, законодательством об автомобильных дорогах и о дорожной деятельности)

Геоданные		Описание прохождения границы
От точки	До точки	
1	2	проходит по краю выдела 4 квартала №67 Вышинского участкового лесничества Вышинского территориального лесничества
2	3	проходит в выделе 78 квартала №54 Вышинского участкового лесничества Вышинского территориального лесничества
3	4	проходит в выделе 78 квартала №54 Вышинского участкового лесничества Вышинского территориального лесничества
4	5	проходит в выделе 78 квартала №54 Вышинского участкового лесничества Вышинского территориального лесничества
5	6	проходит в выделе 78 квартала №54 Вышинского участкового лесничества Вышинского территориального лесничества
6	7	проходит в выделе 78 квартала №54 Вышинского участкового лесничества Вышинского территориального лесничества
7	8	проходит в выделе 78 квартала №54 Вышинского участкового лесничества Вышинского территориального лесничества
8	9	проходит в выделе 78 квартала №54 Вышинского участкового лесничества Вышинского территориального лесничества
9	10	проходит в выделе 78 квартала №54 Вышинского участкового лесничества Вышинского территориального лесничества
10	11	проходит в выделе 78 квартала №54 Вышинского участкового лесничества Вышинского территориального лесничества
11	12	проходит в выделе 79 квартала №54 Вышинского участкового лесничества Вышинского территориального лесничества
12	13	проходит в выделе 79 квартала №54 Вышинского участкового лесничества Вышинского территориального лесничества
13	14	проходит в выделе 79 квартала №54 Вышинского участкового лесничества Вышинского территориального лесничества
14	15	проходит в выделе 79 квартала №54 Вышинского участкового лесничества Вышинского территориального лесничества
15	16	проходит в выделе 79 квартала №54 Вышинского участкового лесничества Вышинского территориального лесничества
16	17	проходит в выделах 79, 82 квартала №54 Вышинского участкового лесничества Вышинского территориального лесничества
17	18	проходит в выделе 82 квартала №54 Вышинского участкового лесничества Вышинского территориального лесничества
18	19	проходит в выделе 82 квартала №54 Вышинского участкового лесничества Вышинского территориального лесничества
19	20	проходит в выделе 82 квартала №54 Вышинского участкового лесничества Вышинского территориального лесничества
20	21	проходит в выделе 82 квартала №54 Вышинского участкового лесничества Вышинского территориального лесничества
21	22	проходит в выделе 82 квартала №54 Вышинского участкового лесничества Вышинского территориального лесничества
22	23	проходит в выделах 82, 81 квартала №54 Вышинского участкового лесничества Вышинского территориального лесничества
23	24	проходит в выделе 81 квартала №54 Вышинского участкового лесничества Вышинского территориального лесничества

Приложение 5
к Проектной документации
по изменению границ земель, на которых располагаются леса, указанные в
пунктах 3 и 4 части 1 статьи 114 лесного кодекса Российской Федерации
Вышинского территориального лесничества Министерства лесного,
охотничьего хозяйства и природопользования Республики Мордовия



**Координаты характерных точек границ Вышинского лесничества Ширингушского
участкового лесничества квартала № 58, выдела 35-41
Система координат: МСК-13 зона 1 Республика Мордовия**

Геоданные		
Номера характерных точек	Направление румбы (азимуты) линий, °	Длина линии метры
1-2	СВ: 82° 23' 19"	59.84
2-3	СВ: 87° 43' 38"	57.16
3-4	СВ: 82° 35' 17"	78.76
4-5	СВ: 84° 7' 1"	16.53
5-6	СВ: 89° 33' 36"	23.28
6-7	СВ: 87° 37' 41"	72.45
7-8	ЮВ: 87° 42' 37"	11.18
8-9	ЮВ: 78° 7' 46"	85.37
9-10	ЮВ: 71° 25' 3"	51.87
10-11	ЮЗ: 82° 11' 3"	447.86
11-12	СЗ: 6° 21' 16"	53.05
12-1	СЗ: 3° 6' 36"	17.52
-	-	-

МСК-13 зона 1 Республика Мордовия		
Номера характерных точек	X	Y
1	356979.36	1131512.40
2	356987.29	1131571.72
3	356989.56	1131628.83
4	356999.72	1131706.93
5	357001.41	1131723.37
6	357001.59	1131746.64
7	357004.59	1131819.03
8	357004.14	1131830.20
9	356986.58	1131913.75
10	356970.05	1131962.92
11	356909.15	1131519.22
12	356961.87	1131513.35
1	356979.36	1131512.40

**Описательная часть границ лесного участка, проектируемого
к исключению из границ эксплуатационных лесов, и включению в земли, на которых
располагаются леса, выполняющие функции защиты природных и иных объектов
(леса, расположенные в зеленых зонах)**

Геоданные		Описание прохождения границы
От точки	До точки	
1	2	проходит по краю выдела 35 квартала №58 Ширингушского участкового лесничества Вышинского территориального лесничества
2	3	проходит по краю выдела 36 квартала №58 Ширингушского участкового лесничества Вышинского территориального лесничества
3	4	проходит по краю выдела 37 квартала №58 Ширингушского участкового лесничества Вышинского территориального лесничества
4	5	проходит по краю выдела 38 квартала №58 Ширингушского участкового лесничества Вышинского территориального лесничества
5	6	проходит по краю выдела 38 квартала №58 Ширингушского участкового лесничества Вышинского территориального лесничества
6	7	проходит по краю выдела 39 квартала №58 Ширингушского участкового лесничества Вышинского территориального лесничества
7	8	проходит по краю выдела 39 квартала №58 Ширингушского участкового лесничества Вышинского территориального лесничества
8	9	проходит по краю выделов 40, 41 квартала №58 Ширингушского участкового лесничества Вышинского территориального лесничества
9	10	проходит по краю выдела 41 квартала №58 Ширингушского участкового лесничества Вышинского территориального лесничества
10	11	проходит по краю выделов 41, 40, 38, 36, 35 квартала №58 Ширингушского участкового лесничества Вышинского территориального лесничества
11	12	проходит по краю выдела 35 квартала №58 Ширингушского участкового лесничества Вышинского территориального лесничества
12	1	проходит по краю выдела 35 квартала №58 Ширингушского участкового лесничества Вышинского территориального лесничества



**Администрация
Зубово-Полянского
муниципального района
Республики Мордовия**

Мордовия Республикань
Зубово-Полянскяй
муниципальной
районь
администрациясь

Мордовия Республикань
Зубово-Полянскяй
муниципальной
районь
администрациясь

Новикова Прибоя ул., д. 4, р.п. Зубова Поляна,
Зубово-Полянский район, Республика Мордовия
431110

Тел.8(834-58) 2-51-51, факс 8 (834-58)2-16-40

E-mail: adm_prim_zbp@zpolyana.e-mordovia.ru

ОКПО 04048386, ОГРН 1021300660523

ИНН/КПП1308049890/130801001

«19» июня 2023 года № 1790

На № 2377 от 19.05.2023 года

Первому заместителю Министра
лесного, охотничьего хозяйства и
природопользования
Республики Мордовия

И.В.Новикову

430005, г.Саранск,
ул.Коммунистическая, 50

Уважаемый Иван Васильевич!

Рассмотрев Ваше письмо № 2377 от 19.05.2023г. Администрация Зубово-Полянского муниципального района Республики Мордовия сообщает, что изучив предоставленную Проектную документацию по изменению границ земель, на которых расположены леса, указанные в пунктах 3 и 4 части 1 статьи 114 Лесного кодекса Российской Федерации Вышинского территориального лесничества Министерства лесного, охотничьего хозяйства и природопользования Республики Мордовия, согласовывает изменение границ земель, на которых расположены леса, указанные в пунктах 3 и 4 части 1 статьи 114 Лесного кодекса Российской Федерации Вышинского территориального лесничества Министерства лесного, охотничьего хозяйства и природопользования Республики Мордовия.

Глава Зубово-Полянского
муниципального района
Республики Мордовия

М.В.Лашманова
88345822668

В.А.Поршин



МИНИСТЕРСТВО ПРИРОДНЫХ РЕСУРСОВ
И ЭКОЛОГИИ РОССИЙСКОЙ ФЕДЕРАЦИИ

ФЕДЕРАЛЬНОЕ АГЕНТСТВО
ЛЕСНОГО ХОЗЯЙСТВА
(РОСЛЕСХОЗ)

Адрес: ул. Пятницкая, д. 59/19, Москва, 115184
Тел.: (495) 953-37-85, факс: (499) 230-85-30

30.01.2024 № ИС-03-27/2135

на № 5794 от 20.12.2023

Министерство лесного,
охотничьего хозяйства и
природопользования
Республики Мордовия

О согласовании
проектной документации

Федеральное агентство лесного хозяйства рассмотрело обращение Министерства лесного, охотничьего хозяйства и природопользования Республики Мордовия о согласовании проектной документации по изменению границ земель, на которых расположены леса, указанные в пункте 3 части 1 статьи 114 Лесного кодекса Российской Федерации (леса, расположенные в зеленых зонах), Вышинского территориального лесничества Республики Мордовия (далее – проектная документация), и сообщает следующее.

В соответствии с приказом Рослесхоза от 21 января 2020 года № 15 «О Комиссии Федерального агентства лесного хозяйства по рассмотрению материалов по отнесению лесов к защитным лесам (за исключением случая, предусмотренного пунктом 1.1 статьи 82 Лесного кодекса Российской Федерации), выделению особо защитных участков лесов, установлению и изменению границ земель, на которых располагаются защитные леса, особо защитные участки лесов, отнесению лесов к эксплуатационным лесам, резервным лесам, установлению и изменению границ земель, на которых располагаются эксплуатационные леса, резервные леса, а также проектной документации по изменению границ земель, на которых располагаются леса, указанные в пунктах 3 и 4 части 1 статьи 114 Лесного кодекса Российской Федерации» проектная документация рассмотрена на заседании Комиссии 23 января 2024 года.

Комиссией отмечено, что проектная документация представлена на рассмотрение повторно. Указанные ранее замечания устранены.

Участки, исключаемые из границ земель, на которых расположены леса в зеленых зонах, площадью 1,4831 га, расположены по адресу: Республика Мордовия, Вышинское территориальное лесничество, Вышинское участковое лесничество, кварталы 54 (части выделов 78, 79, 81, 82), 67 (части выделов 4, 5, 7-10, 14, 15, 67).

Целью изменения границ земель, на которых расположены леса в зеленых зонах, является предоставление лесного участка в пользование для строительства подъездных автомобильных дорог к существующим промежуточным радиорелейным станциям в составе объекта «Реконструкция системы связи газопроводов Уренгой-

Ужгород. 1 этап. Реконструкция РРЛ. КС Починковская – КС Торбеевская – ПРС 74, включая стык с ООО «Газпром трансгаз Москва», в соответствии с проектом документации по планировке территории, согласованным с заказчиком.

По результатам рассмотрения проектной документации утверждено заключение Комиссии, подтверждающее соответствие представленных материалов требованиям законодательства Российской Федерации. Учитывая заключение Комиссии, Рослесхоз согласовывает проектную документацию.

Одновременно сообщаем, что в соответствии с Правилами изменения границ земель, на которых располагаются леса, указанные в пунктах 3 и 4 части 1 статьи 114 Лесного кодекса Российской Федерации, и определения функциональных зон в лесах, расположенных в лесопарковых зонах, утвержденными постановлением Правительства Российской Федерации от 21 декабря 2019 года № 1755 (далее – Правила), уполномоченный орган в течение 15 рабочих дней со дня поступления согласованной в соответствии с пунктами 8 и 9 Правил проектной документации принимает решение о ее утверждении.

После утверждения проектной документации необходимо направить копию распорядительного документа, содержащего текстовое и графическое описание местоположения границ участков, исключаемых и включаемых в границы земель, на которых расположены леса в зеленых зонах, включающее в себя перечень географических координат характерных точек границ таких земель или перечень координат этих точек в системе координат, установленной для ведения Единого государственного реестра недвижимости в соответствии с Федеральным законом от 13 июля 2015 года № 218-ФЗ «О государственной регистрации недвижимости» (дополнительно в формате Microsoft Word посредством системы электронного документооборота или на CD-диске), для принятия решения об отнесении лесов на территории Вышинского территориального лесничества Республики Мордовия к эксплуатационным лесам и установлении их границ согласно пункту 5.4.4 Положения о Федеральном агентстве лесного хозяйства, утвержденного постановлением Правительства Российской Федерации от 23 сентября 2010 года № 736, и в установленном порядке внести изменения в материалы государственного лесного реестра в части уточнения границ и площади выделов, в которых проектируется изменение границ земель, на которых расположены леса в зеленых зонах (пункты 14, 15 Правил).

Необходимо отметить, что особенности осуществления лесовосстановления и лесоразведения отдельными категориями лиц установлены статьей 63.1 Лесного кодекса Российской Федерации.

Руководитель

И.В. Советников

