



**ПРАВИТЕЛЬСТВО
РЕСПУБЛИКИ МОРДОВИЯ**

ПОСТАНОВЛЕНИЕ

от 13.11.2023

№ 595

г. Саранск

Об утверждении границы охранной
зоны газораспределительной сети

В соответствии с постановлением Правительства Российской Федерации от 20 ноября 2000 г. № 878 «Об утверждении Правил охраны газораспределительных сетей» и на основании ходатайства акционерного общества «Газпром газораспределение Саранск» Правительство Республики Мордовия **п о с т а н о в л я е т**:

1. Утвердить границы охранной зоны объекта «Газопровод высокого давления к объекту капитального строительства «Свиноводческий комплекс на 4800 свиноматок (5 очередь) по адресу: РМ, Ковылкинский район, Токмовское сельское поселение (Площадка Репродуктор-Дорацивание)», назначение: 7.7. сооружения трубопроводного транспорта, протяженность 1 046 м, адрес объекта: Республика Мордовия, Ковылкинский район, Токмовское сельское поселение, кадастровый номер 13:12:0110004:2262, находящегося в собственности акционерного общества «Газпром газораспределение Саранск», площадью 4 206 кв. м согласно приложению.

2. Установить ограничения (обременения) на земельные участки, входящие в охранную зону газораспределительной сети, указанной в приложении к настоящему постановлению, определив условия их использования в соответствии с Правилами охраны газораспределительных сетей, утвержденными постановлением Правительства Российской Федерации от 20 ноября 2000 г. № 878.

3. Настоящее постановление вступает в силу со дня его официального опубликования.

Председатель Правительства
Республики Мордовия



Д. ПОЗДНЯКОВ

Приложение
к постановлению Правительства
Республики Мордовия
от 13 ноября 2023 г. № 395

ОПИСАНИЕ МЕСТОПОЛОЖЕНИЯ ГРАНИЦ
Зона с особыми условиями использования территории - Охранная зона газораспределительной сети «Газопровод высокого давления к объекту капитального строительства «Свиноводческий комплекс на 4800 свиноматок (5 очередь) по адресу: РМ, Ковылкинский район, Токмовское сельское поселение (Площадка Репродуктор - Дорацивание)»

(наименование объекта, местоположение границ которого описано далее - объект)

Раздел 1

Сведения об объекте		
№ п/п	Характеристики объекта	Описание характеристик
1	2	3
1	Местоположение объекта	Республика Мордовия, Ковылкинский р-н
2	Площадь объекта ± величина погрешности определения площади (Р ± ΔР)	4 206 м ² ± 23 м ²
3	Иные характеристики объекта	Вид объекта реестра границ: Зона с особыми условиями использования территории Содержание ограничений использования объектов недвижимости в пределах зоны или территории: Особые условия использования в соответствии с "Правилами охраны газораспределительных сетей", утвержденных постановлением Правительства РФ от 20.11.2000 года № 878. Наименование охраняемого объекта: Газопровод высокого давления к объекту капитального строительства «Свиноводческий комплекс на 4800 свиноматок (5 очередь) по адресу: РМ, Ковылкинский район, Токмовское сельское поселение (Площадка Репродуктор-Дорацивание)»


Раздел 2

Сведения о местоположении границ объекта					
1. Система координат МСК-13, зона 1					
2. Сведения о характерных точках границ объекта					
Обозначение характерных точек границ	Координаты, м		Метод определения координат характерной точки	Средняя квадратическая погрешность положения характерной точки (М), м	Описание обозначения точки на местности (при наличии)
	X	Y			
1	2	3	4	5	6
1	374 204,86	1 220 879,44	Метод спутниковых геодезических измерений (определений)	0,10	—
2	374 328,08	1 220 930,34		0,10	
3	374 326,56	1 220 934,04		0,10	
4	374 203,32	1 220 883,14		0,10	
5	374 142,36	1 220 857,76		0,10	
6	373 860,27	1 220 740,59		0,10	
7	373 772,59	1 220 703,68		0,10	
8	373 371,43	1 220 534,46		0,10	
9	373 357,51	1 220 528,75		0,10	
10	373 359,03	1 220 525,05		0,10	
11	373 372,97	1 220 530,76		0,10	
12	373 774,15	1 220 700,00		0,10	
13	373 861,81	1 220 736,89		0,10	
14	374 143,90	1 220 854,06		0,10	
1	374 204,86	1 220 879,44		0,10	
3. Сведения о характерных точках части (частей) границы объекта					
1	2	3	4	5	6
—	—	—	—	—	—


Прохождение границы		Описание прохождения границы
от точки	до точки	
1	2	3
1	1	На расстоянии 2 метров от оси газопровода

Раздел 4

План границ объекта



Используемые условные знаки и обозначения

 граница охранной зоны объекта

Подпись  кадастровый инженер, И.А. Казакова


Дата "25" "06" 2021 г.

Место для оттиска печати лица, составившего графическое описание объекта землеустройства



Раздел 4

План границ объекта



Раздел 4

План границ объекта

