



**ПРАВИТЕЛЬСТВО
РЕСПУБЛИКИ МОРДОВИЯ**

ПОСТАНОВЛЕНИЕ

от 02.10.2023

№ 505

г. Саранск

Об утверждении границы охранной
зоны газораспределительной сети

В соответствии с постановлением Правительства Российской Федерации от 20 ноября 2000 г. № 878 «Об утверждении Правил охраны газораспределительных сетей» и на основании ходатайства акционерного общества «Газпром газораспределение Саранск» Правительство Республики Мордовия **п о с т а н о в л я е т**:

1. Утвердить границы охранной зоны объекта «Газопровод высокого давления от с. Ефаево Краснослободского района до с. Рыбкино», назначение: производственное, протяженность 5840 м, адрес объекта: Республика Мордовия, Ковылкинский район, с. Ефаево Краснослободского района, с. Рыбкино, кадастровый номер 13:12:0000000:73, находящегося в собственности акционерного общества «Газпром газораспределение Саранск», площадью 22531 кв. м согласно приложению.

2. Установить ограничения (обременения) на земельные участки, входящие в охранную зону газораспределительной сети, указанной в приложении к настоящему постановлению, определив условия их использования в соответствии с Правилами охраны газораспределительных сетей, утвержденными постановлением Правительства Российской Федерации от 20 ноября 2000 г. № 878.

3. Настоящее постановление вступает в силу со дня его официального опубликования.

Председатель Правительства
Республики Мордовия



Д. ПОЗДНЯКОВ

Приложение
к постановлению Правительства
Республики Мордовия
от 2 октября 2023 г. № 505

ОПИСАНИЕ МЕСТОПОЛОЖЕНИЯ ГРАНИЦ
Газопровод высокого давления от с. Ефаево Краснослободского района
до с. Рыбкино

(наименование объекта, местоположение границ которого описано (далее - объект))

Раздел 1

Сведения об объекте

№ п/п	Характеристики объекта	Описание характеристик
1	2	3
1	Местоположение объекта	Республика Мордовия, Ковылкинский р-н
2	Площадь объекта ± величина погрешности определения площади (P ± ΔP)	22 531 м ² ± 53 м ²

ОПИСАНИЕ МЕСТОПОЛОЖЕНИЯ ГРАНИЦ

Газопровод высокого давления от с. Ефаево Краснослободского района до с.Рыбкино

(наименование объекта, местоположение границ которого описано (далее - объект))

Раздел 1

Сведения об объекте

№ п/п	Характеристики объекта	Описание характеристик
1	2	3
3	Иные характеристики объекта	<p>Вид объекта реестра границ: Зона с особыми условиями использования территории</p> <p>Содержание ограничений использования объектов недвижимости в пределах зоны или территории: Ограничения использования объектов недвижимости в границах зоны с особыми условиями использования территории предусмотрены Постановлением Правительства РФ от 20 ноября 2000 г. № 878 "Об утверждении Правил охраны газораспределительных сетей":</p> <p>"14. На земельные участки, входящие в охранные зоны газораспределительных сетей, в целях предупреждения их повреждения или нарушения условий их нормальной эксплуатации налагаются ограничения (обременения), которыми запрещается лицам, указанным в пункте 2 настоящих Правил:</p> <p>а) строить объекты жилищно-гражданского и производственного назначения;</p> <p>б) сносить и реконструировать мосты, коллекторы, автомобильные и железные дороги с расположенными на них газораспределительными сетями без предварительного выноса этих газопроводов по согласованию с эксплуатационными организациями;</p> <p>в) разрушать берегоукрепительные сооружения, водопропускные устройства, земляные и иные сооружения, предохраняющие газораспределительные сети от разрушений;</p> <p>г) перемещать, повреждать, засыпать и уничтожать опознавательные знаки, контрольно-измерительные пункты и другие устройства газораспределительных сетей;</p> <p>д) устраивать свалки и склады, разливать растворы кислот, солей, щелочей и других химически активных веществ;</p> <p>е) огораживать и перегораживать охранные зоны, препятствовать доступу персонала эксплуатационных организаций к газораспределительным сетям, проведению обслуживания и устранению повреждений газораспределительных сетей;</p> <p>ж) разводить огонь и размещать источники огня;</p> <p>з) рыть погребов, копать и обрабатывать почву сельскохозяйственными и мелиоративными орудиями и механизмами на глубину более 0,3 метра;</p> <p>и) открывать калитки и двери газорегуляторных пунктов, станций катодной и дренажной защиты, люки подземных колодцев, включать или отключать электроснабжение средств связи, освещения и систем телемеханики;</p> <p>к) набрасывать, приставлять и привязывать к опорам и надземным газопроводам, ограждениям и зданиям газораспределительных сетей посторонние предметы, лестницы, влезать на них;</p> <p>л) самовольно подключаться к газораспределительным сетям.</p> <p>Наименование охраняемого объекта: "Газопровод высокого давления от с. Ефаево Краснослободского района до с.Рыбкино"</p>

Раздел 2

Сведения о местоположении границ объекта					
1. Система координат МСК-13, зона 1					
2. Сведения о характерных точках границ объекта					
Обозначение характерных точек границ	Координаты, м		Метод определения координат характерной точки	Средняя квадратическая погрешность положения характерной точки (М), м	Описание обозначения точки на местности (при наличии)
	X	Y			
1	2	3	4	5	6
1	402 210,69	1 197 141,55	Метод спутниковых геодезических измерений (определений)	0,10	—
2	402 211,43	1 197 145,49		0,10	
3	402 207,54	1 197 146,22		0,10	
4	401 068,36	1 197 370,21		0,10	
5	401 022,29	1 197 376,88		0,10	
6	400 421,50	1 197 443,30		0,10	
7	399 885,32	1 197 541,64		0,10	
8	399 238,54	1 197 613,91		0,10	
9	398 502,15	1 197 811,78		0,10	
10	398 554,41	1 197 930,51		0,10	
11	398 575,92	1 197 996,08		0,10	
12	398 711,54	1 198 261,23		0,10	
13	399 140,82	1 198 693,93		0,10	
14	399 259,91	1 198 821,75		0,10	
15	399 291,31	1 198 855,66		0,10	
16	399 295,33	1 198 860,00		0,10	
17	399 328,20	1 198 890,08		0,10	
18	399 351,93	1 198 917,64		0,10	
19	399 366,11	1 198 938,42		0,10	
20	399 380,65	1 198 966,39		0,10	
21	399 396,25	1 199 002,07		0,10	
22	399 425,48	1 199 067,99		0,10	
23	399 442,67	1 199 112,69		0,10	
24	399 441,62	1 199 127,65		0,10	
25	399 439,41	1 199 134,45		0,10	
26	399 435,99	1 199 140,13		0,10	
27	399 427,98	1 199 158,87		0,10	
28	399 435,72	1 199 161,55		0,10	
29	399 426,55	1 199 187,46		0,10	
30	399 402,80	1 199 179,49		0,10	
31	399 411,93	1 199 153,31		0,10	
32	399 424,19	1 199 157,56		0,10	
33	399 432,42	1 199 138,31		0,10	
34	399 435,74	1 199 132,78		0,10	
35	399 437,67	1 199 126,88		0,10	
36	399 438,62	1 199 113,30		0,10	
37	399 421,78	1 199 069,52		0,10	
38	399 392,59	1 199 003,68		0,10	
39	399 377,04	1 198 968,12		0,10	
40	399 362,67	1 198 940,48		0,10	
41	399 348,76	1 198 920,07		0,10	
42	399 325,33	1 198 892,87		0,10	
43	399 292,50	1 198 862,84		0,10	
44	399 288,37	1 198 858,38		0,10	
45	399 256,98	1 198 824,47		0,10	
46	399 137,93	1 198 696,70		0,10	
47	398 708,26	1 198 263,60		0,10	
48	398 572,21	1 197 997,63		0,10	

Раздел 2

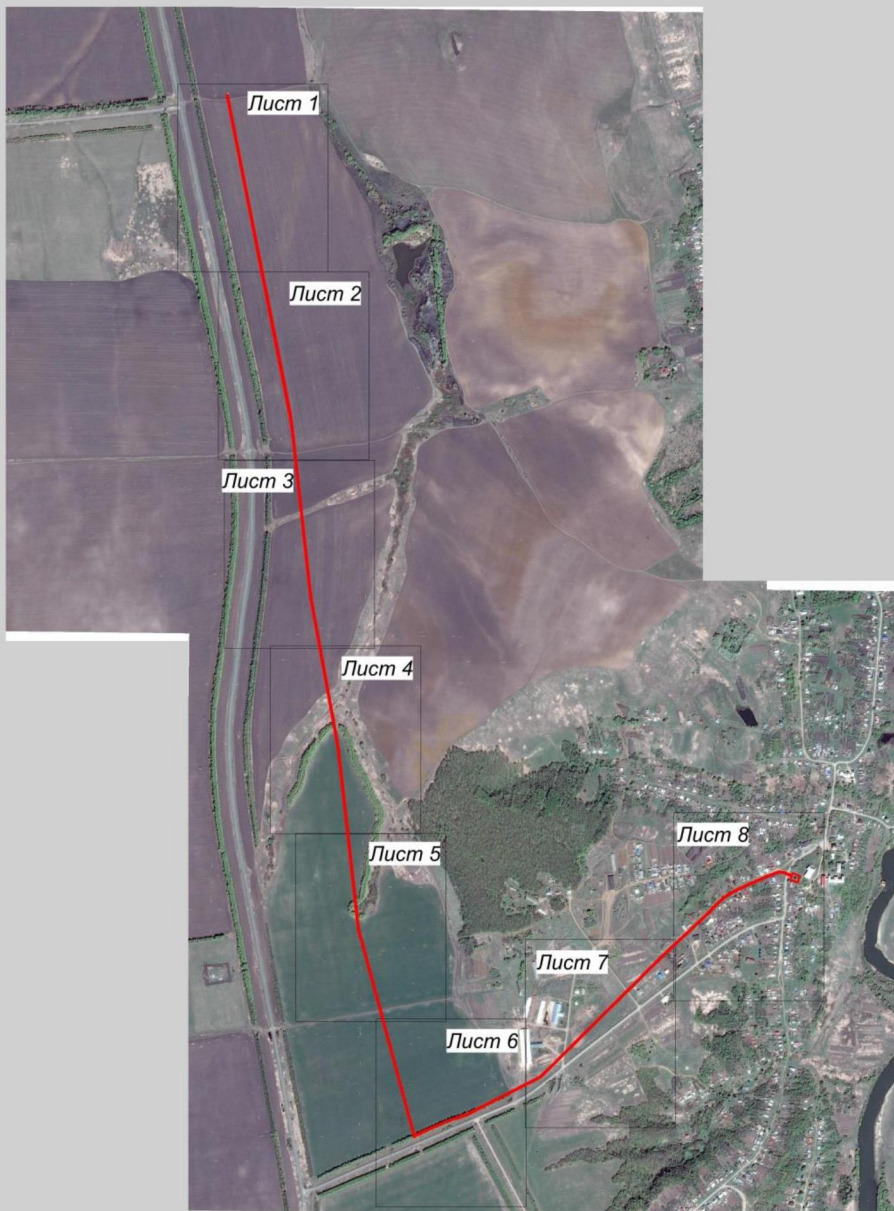
Сведения о местоположении границ объекта					
1	2	3	4	5	6
49	398 550,68	1 197 931,95	Метод спутниковых геодезических измерений (определений)	0,10	—
50	398 498,33	1 197 813,03		0,10	
51	398 494,94	1 197 813,98		0,10	
52	398 493,86	1 197 810,13		0,10	
53	398 497,47	1 197 809,11		0,10	
54	398 498,76	1 197 808,55		0,10	
55	399 237,79	1 197 609,97		0,10	
56	399 884,74	1 197 537,68		0,10	
57	400 420,92	1 197 439,34		0,10	
58	401 021,79	1 197 372,91		0,10	
59	401 067,68	1 197 366,27		0,10	
60	402 206,78	1 197 142,29		0,10	
1	402 210,69	1 197 141,55		0,10	
3. Сведения о характерных точках части (частей) границы объекта					
1	2	3	4	5	6
—	—	—	—	—	—

Прохождение границы		Описание прохождения границы
от точки	до точки	
1	2	3
1	27	на расстоянии 2 метров от оси газопровода
27	32	на расстоянии 10 метров от ограждения ГРПШ
32	1	на расстоянии 2 метров от оси газопровода

Раздел 4

План границ объекта

Обзорная схема



Используемые условные знаки и обозначения

Масштаб 1:15000



границы охранной зоны объекта

Подпись  кадастровый инженер, И.А.Казакова

Дата "14" июля 2022 г.

Место для оттиска печати лица, составившего графическое описание объекта землеустройства



Раздел 4

План границ объекта



Раздел 4

План границ объекта

Лист 2



Масштаб 1:2000

Используемые условные знаки и обозначения

- граница охранной зоны объекта
- элементы газопровода
- здания, строения, сооружения
- зона с особыми условиями использования территории

- 13:12:0326001 номер кадастрового квартала
- граница кадастрового квартала
- граница земельных участков по сведениям ЕГРН
- 13:12:0326001:56 кадастровый номер земельного участка

Подпись кадастровый инженер, И.А.Казакова

Дата " 12 " 01 2022 г.

Место для оптического печатки лица, составившего графическое описание объекта землеустройства



Раздел 4

План границ объекта

Лист 3



Масштаб 1:2000

Используемые условные знаки и обозначения

	граница охранной зоны объекта		13:12:0326001	номер кадастрового квартала
	элементы газопровода			граница кадастрового квартала
	здания, строения, сооружения			граница земельных участков по сведениям ЕГРН
	зона с особыми условиями использования территории		13:12:0326001:56	кадастровый номер земельного участка

Подпись  кадастровый инженер, И.А.Казакова
 Дата " 18 " 01 " 2022 г.

Место для оттиска печати лица, составившего графическое описание объекта землеустройства

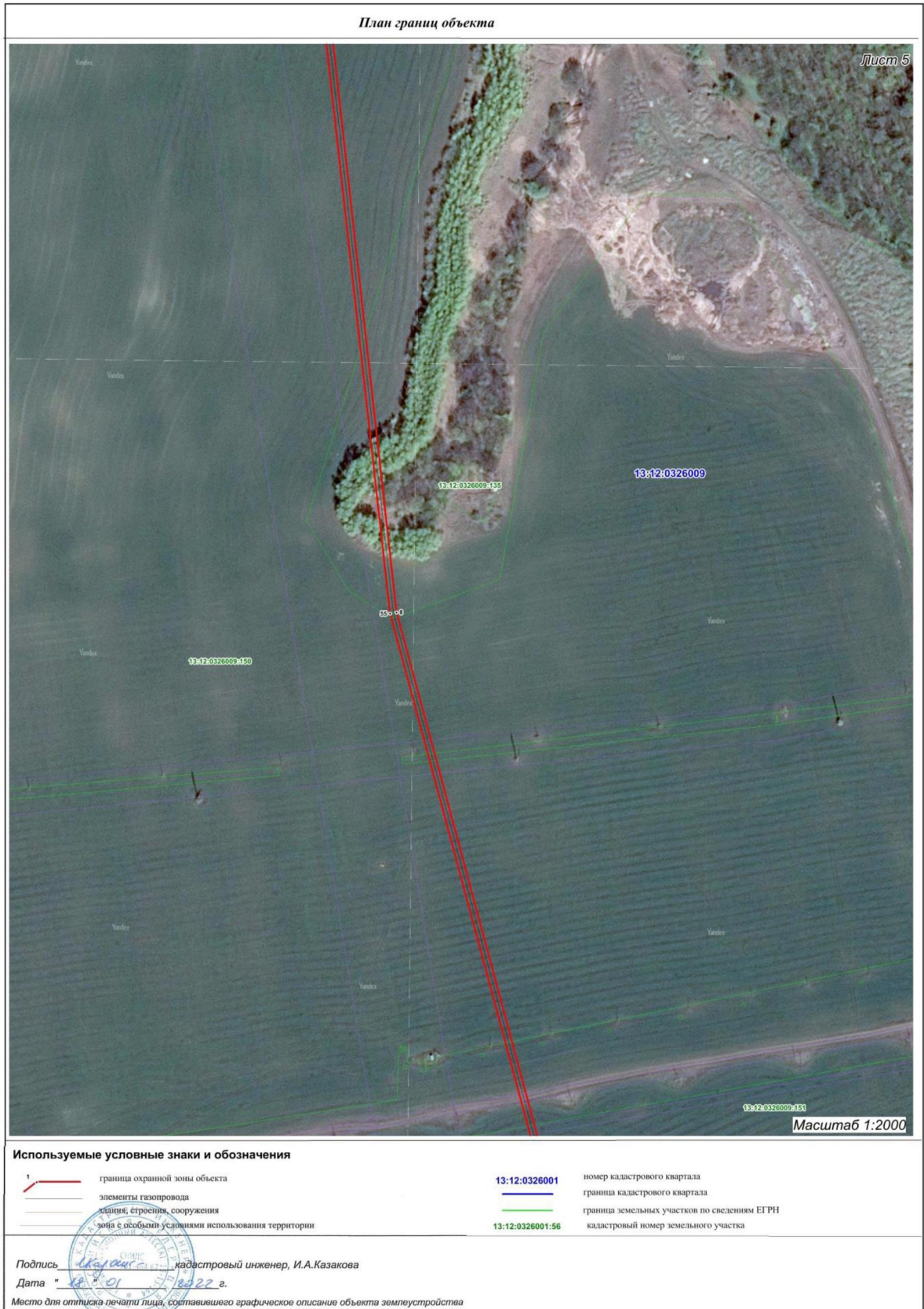
Раздел 4

План границ объекта




Раздел 4

План границ объекта



Раздел 4

План границ объекта



Масштаб 1:2000

Используемые условные знаки и обозначения

	граница охранной зоны объекта	13:12:0326001	номер кадастрового квартала
	элементы газопровода		граница кадастрового квартала
	здания, строения, сооружения		граница земельных участков по сведениям ЕГРН
	зона с особыми условиями использования территории	13:12:0326001:56	кадастровый номер земельного участка

Подпись кадастровый инженер, И.А.Казакова
 Дата " 12 " 01 " 2022 г.

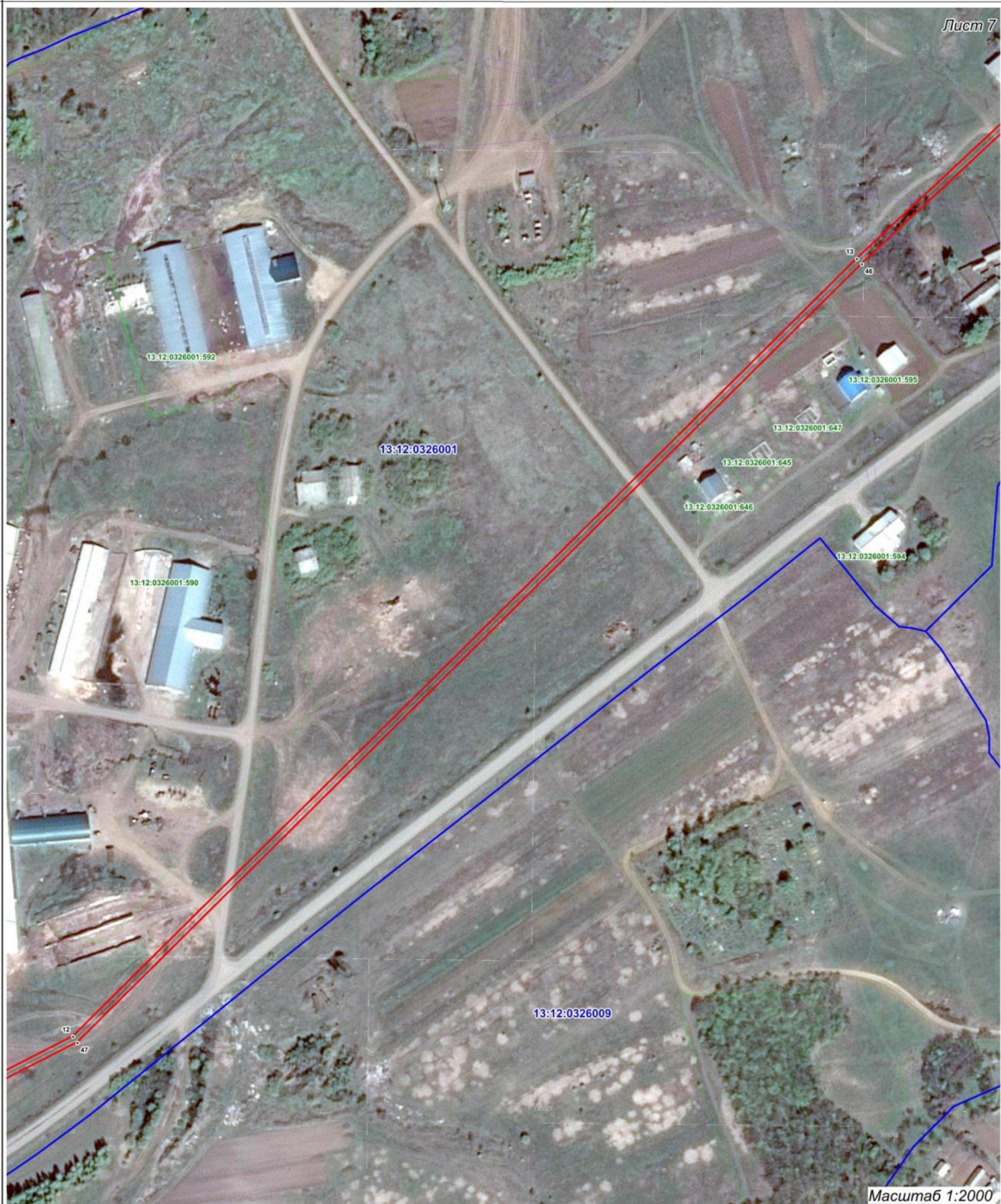
Место для оптического печатки лица, составившего графическое описание объекта землеустройства



Раздел 4





План границ объекта



Лист 7



Масштаб 1:2000

Используемые условные знаки и обозначения

-  граница охранной зоны объекта
-  элементы газопровода
-  здания, строения, сооружения
-  зона с особыми условиями использования территории

- 13:12:0326001** номер кадастрового квартала
-  граница кадастрового квартала
-  граница земельных участков по сведениям ЕГРН
- 13:12:0326001:56** кадастровый номер земельного участка

Подпись  кадастровый инженер, И.А. Казакова

Дата " 18 " 01 2022 г.

Место для отписки печати лица, составившего графическое описание объекта землеустройства

Раздел 4

План границ объекта



Используемые условные знаки и обозначения

	граница охранной зоны объекта	13:12:0326001	номер кадастрового квартала
	элементы газопровода		граница кадастрового квартала
	здания, строения, сооружения		граница земельных участков по сведениям ЕГРН
	зона с особыми условиями использования территории	13:12:0326001:56	кадастровый номер земельного участка

Подпись кадастровый инженер, И.А.Казакова

Дата " 18 " 01 2022 г.

Место для оптической печати лица, составившего графическое описание объекта землеустройства