



**ПРАВИТЕЛЬСТВО
РЕСПУБЛИКИ МОРДОВИЯ
ПОСТАНОВЛЕНИЕ**

от 04.09.2023

№ 455

г. Саранск

Об утверждении границы охранной
зоны газораспределительной сети

В соответствии с постановлением Правительства Российской Федерации от 20 ноября 2000 г. № 878 «Об утверждении Правил охраны газораспределительных сетей» и на основании ходатайства акционерного общества «Газпром газораспределение Саранск» Правительство Республики Мордовия **п о с т а н о в л я е т**:

1. Утвердить границы охранной зоны объекта «Строительство газопровода-ввода по ул. Гагарина, ул. Октябрьская в с. Редкодубье, Ардатовского района, РМ: РМ, Ардатовский район, с. Редкодубье, ул. Гагарина, д. 50», назначение: 7.7. Сооружения трубопроводного транспорта, протяженность 131 м, адрес объекта: Республика Мордовия, Ардатовский район, с. Редкодубье, ул. Гагарина, кадастровый номер 13:01:0223002:1242, находящегося в собственности акционерного общества «Газпром газораспределение Саранск», площадью 621 кв. м согласно приложению.

2. Установить ограничения (обременения) на земельные участки, входящие в охранную зону газораспределительной сети, указанной в приложении к настоящему постановлению, определив условия их использования в соответствии с Правилами охраны газораспределительных сетей, утвержденными постановлением Правительства Российской Федерации от 20 ноября 2000 г. № 878.

3. Настоящее постановление вступает в силу со дня его официального опубликования.

Председатель Правительства
Республики Мордовия



Д. ПОЗДНЯКОВ

Приложение
к постановлению Правительства
Республики Мордовия
от 4 сентября 2023 г. № 455

ГРАФИЧЕСКОЕ ОПИСАНИЕ
местоположения границ населенных пунктов, территориальных
зон, особо охраняемых природных территорий, зон с особыми
условиями использования территории

**Строительство газопровода-ввода по ул. Гагарина, ул. Октябрьская в с. Редкодубье Ардатовского района, РМ:
РМ, Ардатовский район, с. Редкодубье, ул. Гагарина, д. 50**

(наименование объекта, местоположение границ которого описано (далее - объект))

Раздел 1

Сведения об объекте

№ п/п	Характеристики объекта	Описание характеристик
1	2	3
1	Местоположение объекта	Республика Мордовия, Ардатовский р-н, Редкодубье с
2	Площадь объекта ± величина погрешности определения площади (P ± ΔP)	621 м ² ± 9 м ²
3	Иные характеристики объекта	<p>Вид объекта реестра границ: Зона с особыми условиями использования территории</p> <p>Вид объекта по документу: Строительство газопровода-ввода по ул. Гагарина, ул. Октябрьская в с. Редкодубье Ардатовского района: РМ, РМ Ардатовский район, с. Редкодубье, ул. Гагарина, д. 50</p> <p>Содержание ограничений использования объектов недвижимости в пределах зоны или территории: В границах зоны с особыми условиями использования территории, режим использования земельных участков устанавливается с учетом правил охраны газораспределительных сетей, утвержденных постановлением Правительства Российской Федерации от 20 ноября 2000 года № 878. Согласно пункту 14 на земельные участки, входящие в охранные зоны газораспределительных сетей, в целях предупреждения их повреждения или нарушения условий их нормальной эксплуатации налагаются ограничения (обременения), которыми запрещается лицам, указанным в пункте 2 настоящих Правил:</p> <p>а) строить объекты жилищно-гражданского и производственного назначения;</p> <p>б) сносить и реконструировать мосты, коллекторы, автомобильные и железные дороги с расположенными на них газораспределительными сетями без предварительного выноса этих газопроводов по согласованию с эксплуатационными организациями;</p> <p>в) разрушать берегоукрепительные сооружения, водопропускные устройства, земляные и иные сооружения, предохраняющие газораспределительные сети от разрушений;</p> <p>г) перемещать, повреждать, засыпать и уничтожать опознавательные знаки, контрольно-измерительные пункты и другие устройства газораспределительных сетей;</p> <p>д) устраивать свалки и склады, разливать растворы кислот, солей, щелочей и других химически активных веществ;</p> <p>е) огораживать и перегораживать охранные зоны, препятствовать доступу персонала эксплуатационных организаций к газораспределительным сетям, проведению обслуживания и устранению повреждений газораспределительных сетей;</p> <p>ж) разводить огонь и размещать источники огня;</p> <p>з) рыть погребов, копать и обрабатывать почву сельскохозяйственными и мелиоративными орудиями и механизмами на глубину более 0,3 метра;</p> <p>и) открывать калитки и двери газорегуляторных пунктов, станций катодной и дренажной защиты, люки подземных колодцев, включать или отключать электроснабжение средств связи, освещения и систем телемеханики;</p> <p>к) набрасывать, приставлять и привязывать к опорам и надземным газопроводам, ограждениям и зданиям газораспределительных сетей посторонние предметы, лестницы, влезать на них;</p> <p>л) самовольно подключаться к газораспределительным сетям.</p>

Раздел 2

Сведения о местоположении границ объекта					
1. Система координат МСК-13, зона 1					
2. Сведения о характерных точках границ объекта					
Обозначение характерных точек границ	Координаты, м		Метод определения координат характерной точки	Средняя квадратическая погрешность положения характерной точки (Мт), м	Описание обозначения точки на местности (при наличии)
	X	Y			
1	2	3	4	5	6
1	463 566,66	1 354 296,10	Аналитический метод	0,10	—
2	463 562,92	1 354 294,41		0,10	
3	463 558,79	1 354 303,22		0,10	
4	463 554,20	1 354 316,21		0,10	
5	463 544,99	1 354 339,09		0,10	
6	463 541,74	1 354 347,73		0,10	
7	463 536,65	1 354 359,85		0,10	
8	463 534,65	1 354 367,75		0,10	
9	463 531,87	1 354 375,54		0,10	
10	463 525,53	1 354 381,69		0,10	
11	463 521,03	1 354 387,57		0,10	
12	463 517,13	1 354 398,54		0,10	
13	463 512,43	1 354 396,87		0,10	
14	463 516,58	1 354 385,15		0,10	
15	463 521,78	1 354 378,36		0,10	
16	463 527,55	1 354 372,76		0,10	
17	463 529,85	1 354 366,30		0,10	
18	463 531,90	1 354 358,25		0,10	
19	463 537,09	1 354 345,88		0,10	
20	463 540,34	1 354 337,27		0,10	
21	463 549,52	1 354 314,44		0,10	
22	463 554,16	1 354 301,32		0,10	
23	463 560,50	1 354 287,81		0,10	
24	463 568,73	1 354 291,56		0,10	
1	463 566,66	1 354 296,10	0,10		
3. Сведения о характерных точках части (частей) границы объекта					
1	2	3	4	5	6
—	—	—	—	—	—

ТЕКСТОВОЕ ОПИСАНИЕ
местоположения границ населенных пунктов, территориальных зон




Прохождение границы		Описание прохождения границы
от точки	до точки	
1	2	3
1	12	на расстоянии 3 метров от оси газопровода
12	1	на расстоянии 2 метров от оси газопровода

План границ объекта



Масштаб 1:800

Используемые условные знаки и обозначения:

- 1** - Характерная точка границы
-  - Граница охранной зоны
-  - Граница земельного участка, содержащаяся в ЕГРН
-  - Граница кадастрового квартала, содержащаяся в ЕГРН