



**ПРАВИТЕЛЬСТВО  
РЕСПУБЛИКИ МОРДОВИЯ  
ПОСТАНОВЛЕНИЕ**

от 04.09.2023

№ 433

г. Саранск

Об утверждении границы охранной  
зоны газораспределительной сети

В соответствии с постановлением Правительства Российской Федерации от 20 ноября 2000 г. № 878 «Об утверждении Правил охраны газораспределительных сетей» и на основании ходатайства акционерного общества «Газпром газораспределение Саранск» Правительство Республики Мордовия **п о с т а н о в л я е т**:

1. Утвердить границы охранной зоны объекта «Строительство газопроводов-вводов по ул. Подпойменная в д. Суподеевка, Ардатовского района, РМ: РМ, Ардатовский район, д. Суподеевка, ул. Подпойменная, д. 3А», назначение: 7.7. Сооружения трубопроводного транспорта, протяженность 25 м, адрес объекта: Республика Мордовия, р-н Ардатовский, д. Суподеевка, ул. Подпойменная, кадастровый номер 13:01:0306004:201, находящегося в собственности акционерного общества «Газпром газораспределение Саранск», площадью 144 кв. м согласно приложению.

2. Установить ограничения (обременения) на земельные участки, входящие в охранную зону газораспределительной сети, указанной в приложении к настоящему постановлению, определив условия их использования в соответствии с Правилами охраны газораспределительных сетей, утвержденными постановлением Правительства Российской Федерации от 20 ноября 2000 г. № 878.

3. Настоящее постановление вступает в силу со дня его официального опубликования.

**Председатель Правительства  
Республики Мордовия**



**Д. ПОЗДНЯКОВ**

**Приложение**  
к постановлению Правительства  
Республики Мордовия  
от 4 сентября 2023 г. № 433

**ГРАФИЧЕСКОЕ ОПИСАНИЕ**  
местоположения границ населенных пунктов, территориальных  
зон, особо охраняемых природных территорий, зон с особыми  
условиями использования территории

**Строительство газопроводов-вводов по ул. Подпойменная в д. Суподеевка, Ардатовского района, РМ:  
РМ, Ардатовский район, д. Суподеевка, ул. Подпойменная, д. 3А**  
(наименование объекта, местоположение границ которого описано (далее - объект))

**Раздел 1**

Сведения об объекте		
№ п/п	Характеристики объекта	Описание характеристик
1	2	3
1	Местоположение объекта	Республика Мордовия, Ардатовский р-н, Суподеевка д
2	Площадь объекта ± величина погрешности определения площади (Р ± ΔР)	144 м <sup>2</sup> ± 4 м <sup>2</sup>
3	Иные характеристики объекта	<p>Вид объекта реестра границ: Зона с особыми условиями использования территории</p> <p>Вид объекта по документу: Строительство газопроводов-вводов по ул. Подпойменная в д. Суподеевка Ардатовского района РМ: РМ, Ардатовский район, д. Суподеевка, ул. Подпойменная, д. 3А</p> <p>Содержание ограничений использования объектов недвижимости в пределах зоны или территории: В границах зоны с особыми условиями использования территории, режим использования земельных участков устанавливается с учетом правил охраны газораспределительных сетей, утвержденных постановлением Правительства Российской Федерации от 20 ноября 2000 года № 878. Согласно пункту 14 на земельные участки, входящие в охранные зоны газораспределительных сетей, в целях предупреждения их повреждения или нарушения условий их нормальной эксплуатации налагаются ограничения (обременения), которыми запрещается лицам, указанным в пункте 2 настоящих Правил:</p> <p>а) строить объекты жилищно-гражданского и производственного назначения;</p> <p>б) сносить и реконструировать мосты, коллекторы, автомобильные и железные дороги с расположенными на них газораспределительными сетями без предварительного выноса этих газопроводов по согласованию с эксплуатационными организациями;</p> <p>в) разрушать берегоукрепительные сооружения, водопропускные устройства, земляные и иные сооружения, предохраняющие газораспределительные сети от разрушений;</p> <p>г) перемещать, повреждать, засыпать и уничтожать опознавательные знаки, контрольно-измерительные пункты и другие устройства газораспределительных сетей;</p> <p>д) устраивать свалки и склады, разливать растворы кислот, солей, щелочей и других химически активных веществ;</p> <p>е) огораживать и перегораживать охранные зоны, препятствовать доступу персонала эксплуатационных организаций к газораспределительным сетям, проведению обслуживания и устранению повреждений газораспределительных сетей;</p> <p>ж) разводить огонь и размещать источники огня;</p> <p>з) рыть погребов, копать и обрабатывать почву сельскохозяйственными и мелиоративными орудиями и механизмами на глубину более 0,3 метра;</p> <p>и) открывать калитки и двери газорегуляторных пунктов, станций катодной и дренажной защиты, люки подземных колодцев, включать или отключать электроснабжение средств связи, освещения и систем телемеханики;</p> <p>к) набрасывать, приставлять и привязывать к опорам и надземным газопроводам, ограждениям и зданиям газораспределительных сетей посторонние предметы, лестницы, влезать на них;</p> <p>л) самовольно подключаться к газораспределительным сетям.</p>

## Раздел 2

Сведения о местоположении границ объекта					
1. Система координат МСК-13, зона 1					
2. Сведения о характерных точках границ объекта					
Обозначение характерных точек границ	Координаты, м		Метод определения координат характерной точки	Средняя квадратическая погрешность положения характерной точки (Мт), м	Описание обозначения точки на местности (при наличии)
	X	Y			
1	2	3	4	5	6
1	462 037,33	1 349 596,61	Аналитический метод	0,10	—
2	462 033,24	1 349 601,84		0,10	
3	462 028,35	1 349 608,11		0,10	
4	462 024,80	1 349 612,66		0,10	
5	462 022,31	1 349 616,07		0,10	
6	462 020,13	1 349 619,20		0,10	
7	462 015,93	1 349 616,52		0,10	
8	462 017,99	1 349 613,25		0,10	
9	462 020,85	1 349 609,59		0,10	
10	462 024,40	1 349 605,04		0,10	
11	462 029,29	1 349 598,76		0,10	
12	462 033,39	1 349 593,53		0,10	
1	462 037,33	1 349 596,61		0,10	
3. Сведения о характерных точках части (частей) границы объекта					
1	2	3	4	5	6
—	—	—	—	—	—



**ТЕКСТОВОЕ ОПИСАНИЕ****местоположения границ населенных пунктов, территориальных зон**




Прохождение границы		Описание прохождения границы
от точки	до точки	
1	2	3
1	7	на расстоянии 2 метров от оси газоровода
7	12	на расстоянии 3 метров от оси газоровода
12	1	на расстоянии 2 метров от оси газоровода

## План границ объекта



Масштаб 1:500

### Используемые условные знаки и обозначения:

- 1** - Характерная точка границы
-  - Граница охранной зоны
-  - Граница земельного участка, содержащаяся в ЕГРН
-  - Граница кадастрового квартала, содержащаяся в ЕГРН