



**ПРАВИТЕЛЬСТВО  
РЕСПУБЛИКИ МОРДОВИЯ  
ПОСТАНОВЛЕНИЕ**

от 17.02.2023

№ 90

г. Саранск

О внесении изменений в отдельные  
нормативные правовые акты  
Мордовской АССР

В соответствии со статьей 26 Федерального закона от 14 марта 1995 г. № 33-ФЗ «Об особо охраняемых природных территориях» и пунктом 9 Положения о памятниках природы регионального значения Республики Мордовия, утвержденного постановлением Правительства Республики Мордовия от 28 сентября 2009 г. № 406 «Об особо охраняемых природных территориях Республики Мордовия» Правительство Республики Мордовия **п о с т а н о в л я е т:**

1. Внести в постановление Совета Министров Мордовской АССР от 30 октября 1974 г. № 718 «О признании водных объектов памятниками природы» (с изменениями, внесенными постановлением Правительства Республики Мордовия от 27 сентября 2021 г. № 456) следующие изменения:

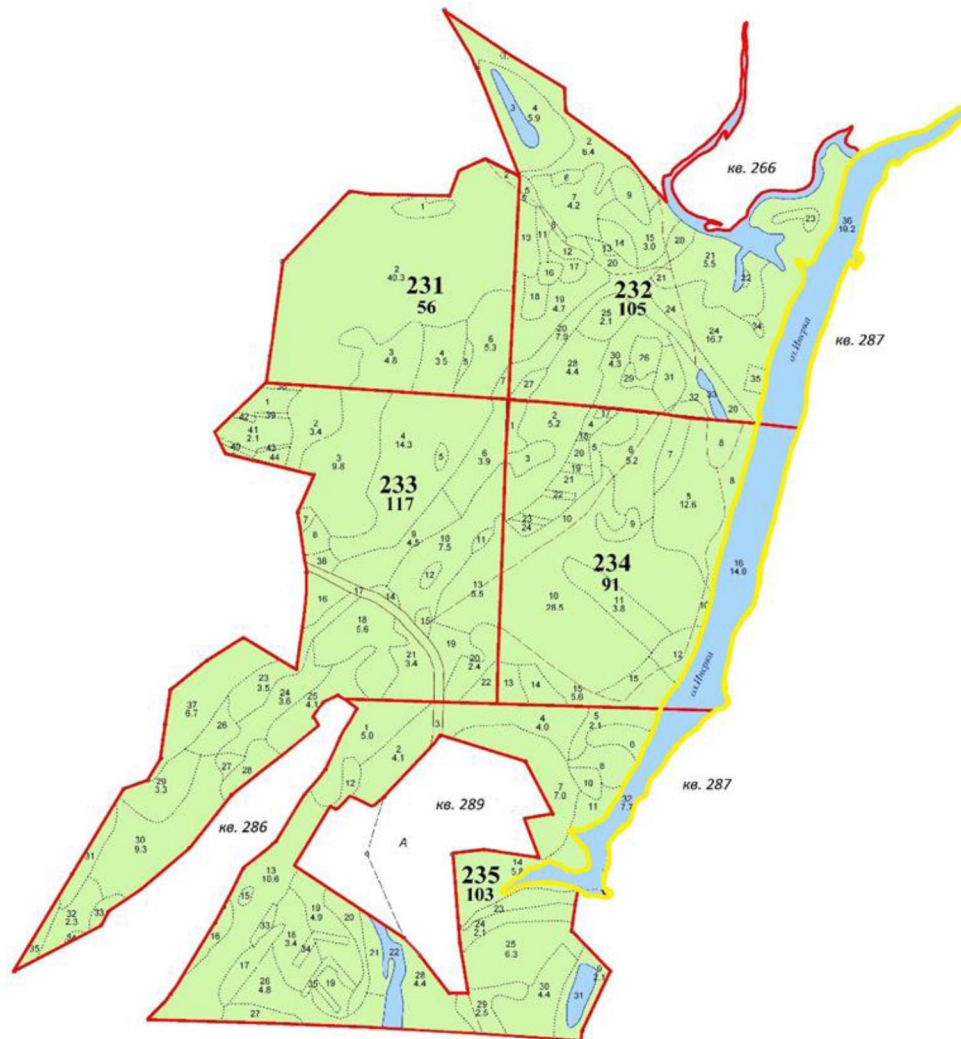
1) в пункте 1:

слова «озеро Инерка Большеберезниковского района и» заменить словами «озеро Инерка, площадью 41,41 га, расположенное в части кварталов 232, 234, 235 Березниковского участкового лесничества Березниковского территориального лесничества Большеберезниковского муниципального района Республики Мордовия (приложение 1)», слова «расположенные в пойме р. Сура» заменить словами «расположенное в пойме р. Сура»;

2) дополнить приложением следующего содержания:

**«Приложение**  
к постановлению Совета  
Министров Мордовской АССР  
от 30 октября 1974 г. № 718

## Схема границ особо охраняемой природной территории регионального значения, памятника природы «Озеро Инерка»



Используемые условные знаки и обозначения:

— границы лесных кварталов

— границы особо охраняемой природной территории регионального значения, памятника природы «Озеро Инерка»

»).

2. Внести в Список природных объектов, признанных памятниками природы на территории Мордовской АССР, утвержденный постановлением Совета Министров МАССР от 29 июня 1979 г. № 473 «О признании природных объектов памятниками природы» (с изменениями, внесенными постановлением Правительства Республики Мордовия от 27 сентября 2021 г. № 456, от 11 апреля 2022 г. № 361), следующие изменения:

1) раздел «По Кочкуровскому району» изложить в следующей редакции:

«Озеро Чавынь Эрке, площадью 9,0 га, расположенное в Кочкуровском муниципальном районе Республики Мордовия.»;

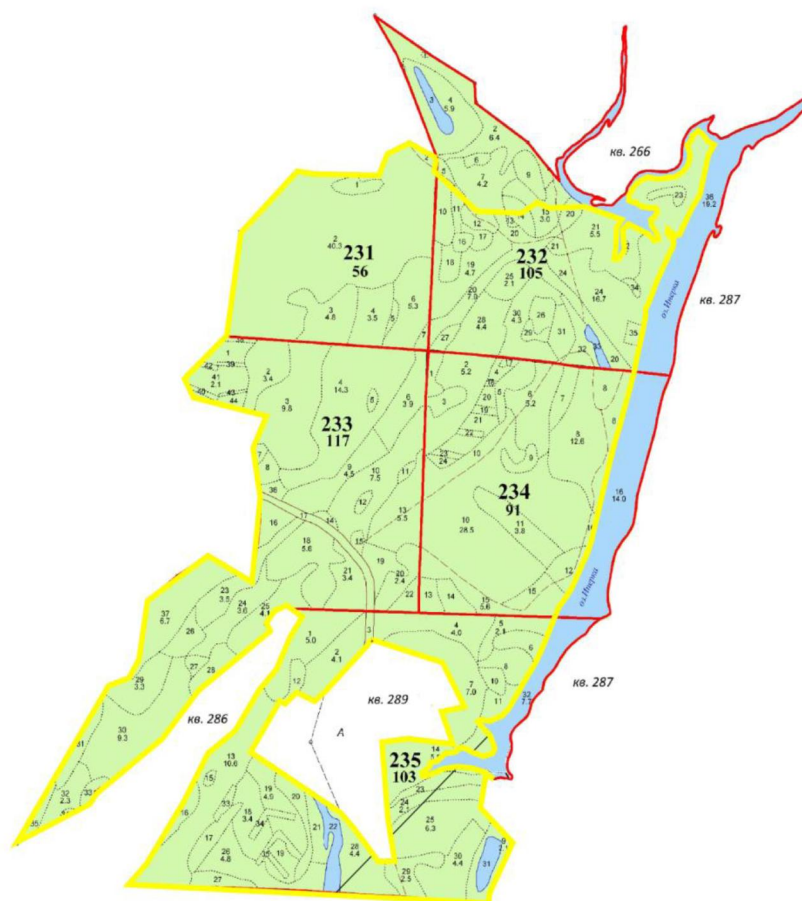
2) дополнить разделом «По Большеберезниковскому району» следующего содержания:

«Участок соснового леса, площадью 402,28 га, расположенный в кварталах 231, 233, в части кварталов 232, 234, 235 Березниковского

участкового лесничества Березниковского территориального лесничества Большеберезниковского муниципального района Республики Мордовия.

В границы памятника природы не включен квартал 289 Березниковского участкового лесничества Березниковского территориального лесничества Большеберезниковского муниципального района Республики Мордовия площадью 32,0 гектара.

**Схема границ особо охраняемой природной территории регионального значения, памятника природы «Участок соснового леса»**



Используемые условные знаки и обозначения:

- границы лесных кварталов
- границы особо охраняемой природной территории регионального значения, памятника природы «Участок соснового леса»

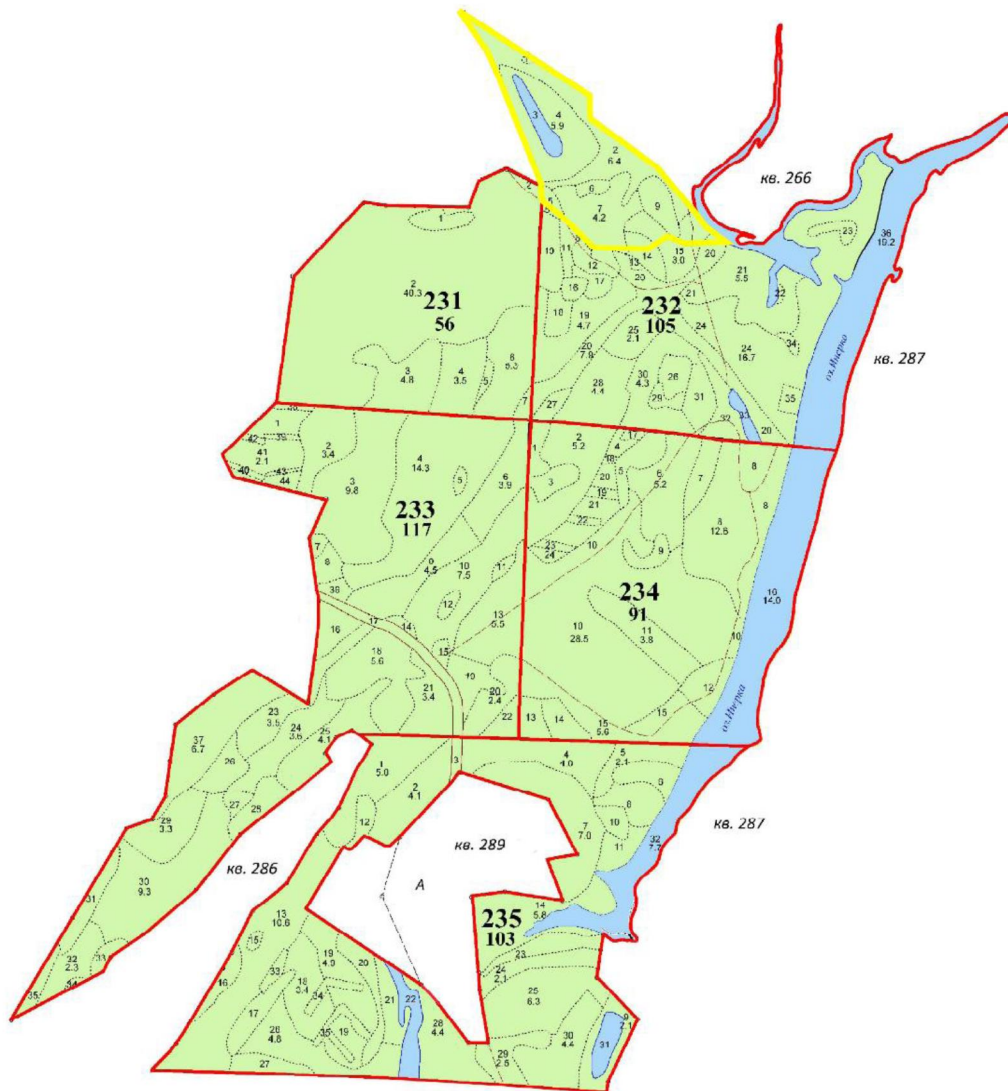
».

3. Внести в Список природных объектов, признанных государственными памятниками природы республиканского (АССР) значения, на территории Мордовской АССР, утвержденный постановлением Совета Министров Мордовской АССР от 6 октября 1983 г. № 374 «О признании природных объектов Мордовской АССР государственными памятниками природы» (с изменениями, внесенными постановлением Правительства Республики Мордовия от 22 сентября 2021 г. № 442, от 27 сентября 2021 г. № 456), изменение, изложив пункт 3 раздела «По Большеберезниковскому району» в следующей редакции:

«3. Торфяное болото без названия № 1, площадью 24,51 га, расположенное в части квартала 232 Березниковского участкового

лесничества Березниковского территориального лесничества  
 Большеберезниковского муниципального района Республики Мордовия.

**Схема границ особо охраняемой природной территории регионального  
 значения, памятника природы «Торфяное болото без названия № 1»**



Используемые условные знаки и обозначения:

- границы лесных кварталов
- границы особо охраняемой природной территории регионального значения, памятника природы «Торфяное болото без названия № 1»

».

4. Настоящее постановление вступает в силу со дня его официального опубликования.

**Председатель Правительства  
Республики Мордовия**



**Д. ПОЗДНЯКОВ**