



ЗАКОН

РЕСПУБЛИКИ МОРДОВИЯ

Мордовия Республикань
Законось

Мордовия Республикань
Законць

**О ВНЕСЕНИИ ИЗМЕНЕНИЙ В ЗАКОН РЕСПУБЛИКИ МОРДОВИЯ
«ОБ УСТАНОВЛЕНИИ ГРАНИЦ МУНИЦИПАЛЬНЫХ ОБРАЗОВАНИЙ
ДУБЕНСКОГО МУНИЦИПАЛЬНОГО РАЙОНА РЕСПУБЛИКИ МОРДОВИЯ,
ДУБЕНСКОГО МУНИЦИПАЛЬНОГО РАЙОНА РЕСПУБЛИКИ МОРДОВИЯ И
НАДЕЛЕНИИ ИХ СТАТУСОМ СЕЛЬСКОГО ПОСЕЛЕНИЯ И МУНИЦИПАЛЬНОГО
РАЙОНА» И ОБ ИЗМЕНЕНИИ ГРАНИЦ ЕНГАЛЫЧЕВСКОГО, КРАСИНСКОГО
И ПУРКАЕВСКОГО СЕЛЬСОВЕТОВ ДУБЕНСКОГО РАЙОНА
РЕСПУБЛИКИ МОРДОВИЯ**

Принят Государственным Собранием

6 сентября 2022 года

Статья 1

Внести в Закон Республики Мордовия от 28 декабря 2004 года № 118-З «Об установлении границ муниципальных образований Дубенского муниципального района Республики Мордовия, Дубенского муниципального района Республики Мордовия и наделении их статусом сельского поселения и муниципального района» (Известия Мордовии, 30 декабря 2004 года, № 198-22; 23 мая 2008 года, № 75-15; 16 марта 2010 года, № 36-10; 8 сентября 2011 года, № 135-47; 18 мая 2018 года, № 51-23; официальный интернет-портал правовой информации (www.pravo.gov.ru), 2019, 25 апреля, № 1300201904250018; Известия Мордовии, 19 мая 2020 года, № 51-26) следующие изменения:

1. Приложение 4 изложить в следующей редакции:

«Приложение 4

к Закону Республики Мордовия «Об установлении границ муниципальных образований Дубенского муниципального района Республики Мордовия, Дубенского

муниципального района Республики Мордовия и наделении их статусом сельского поселения и муниципального района»

**Картографическое описание границы
Енгальчевского сельского поселения Дубенского муниципального района
Республики Мордовия и схематическая карта**

Картографическое описание границы Енгальчевского сельского поселения произведено от левого угла схематической карты по ходу часовой стрелки с учетом прилегающих территорий смежных муниципальных образований Ардатовского, Петровского и Красинского сельских поселений Дубенского муниципального района Республики Мордовия, Большеберезниковского муниципального района Республики Мордовия (далее соответственно – Ардатовское сельское поселение, Петровское сельское поселение, Красинское сельское поселение, Большеберезниковский муниципальный район) и Ульяновской области.

От т. А граница идет по смежеству с Петровским сельским поселением. Граница идет 0,7 км по безымянному ручью (по течению), меняя направление с юго-восточного на северо-восточное и вновь на юго-восточное. Затем пересекает овраг Лопатин 1,2 км на юго-восток, резко меняет направление на северо-восточное и проходит 0,7 км по пастбищу. Далее пересекает автомобильную дорогу Дубенки – Кайбичево – Енгальчево и идет 0,2 км на северо-восток по лесополосе, поворачивает на юго-восток и проходит 0,5 км вдоль лесополосы до т. Б.

От т. Б граница проходит по смежеству с Красинским сельским поселением. Граница идет преимущественно на юго-восток 2,6 км ломаной линией, проходя по пастбищам и правому склону безымянного оврага. Затем идет ломаной линией по пастбищу, пересекая склоны безымянных оврагов: 0,3 км на северо-восток, 0,1 км на юго-восток, 0,3 км на северо-восток, 0,15 км на восток, 0,3 км на северо-восток. Далее граница идет на юго-восток 2,9 км: по правой стороне лесополосы, пересекает автодорогу, соединяющую село Енгальчево и село Красиное, затем идет по левой стороне лесополосы. Затем граница идет на северо-восток 0,9 км по закрепленным столбам, по пашне, на юго-восток 1,4 км вдоль правой стороны лесополосы, на юго-запад 0,7 км вдоль правой стороны лесополосы. Далее граница идет 0,5 км на юго-запад по безымянному оврагу, пересекает реку Лаща, пересекает пойму реки Лаща и идет по пастбищу 0,4 км на юго-восток. Затем граница идет ломаной линией вдоль границ Николаевского лесничества по пашне и закрепленным столбам: 0,4 км на юго-восток, 0,1 км на северо-восток, 0,1 км на

юго-восток, 0,2 км на северо-восток, 0,1 км на северо-запад, 0,1 км на юго-восток, 0,1 км на юг, 50 м на юго-восток, 0,1 км на восток, 0,15 км на северо-восток, 40 м на юго-восток, 0,1 км на восток, 0,2 км на северо-восток, 0,2 км на юго-восток, 0,3 км на северо-восток, 40 м на юго-восток, 0,1 км на восток, 40 м на северо-восток, 0,3 км на юго-восток, 0,2 км на юго-запад, 0,4 км на юго-восток, 1,0 км на юго-запад, 0,2 км на юго-восток, 0,5 км на северо-восток, 0,1 км на юго-запад, 0,1 км на юг, 0,5 км на юго-восток. Далее граница идет по заболоченной пашне: 0,2 км на северо-восток, 0,6 км на юго-восток, 0,1 км на юго-запад, 50 м на северо-запад, 50 м на юго-запад, 0,1 км на юг, 0,3 км на юго-запад. Затем по заболоченному пастбищу: 0,4 км на юго-восток, 0,2 км на северо-восток, 0,7 км на юго-восток, 0,1 км на юго-запад, 0,1 км на юго-восток, 0,4 км на северо-восток, 0,1 км на юго-восток, 1,4 км на северо-восток, 0,5 км на юго-восток, 0,3 км на юг, 1,3 км на юго-запад до т. В

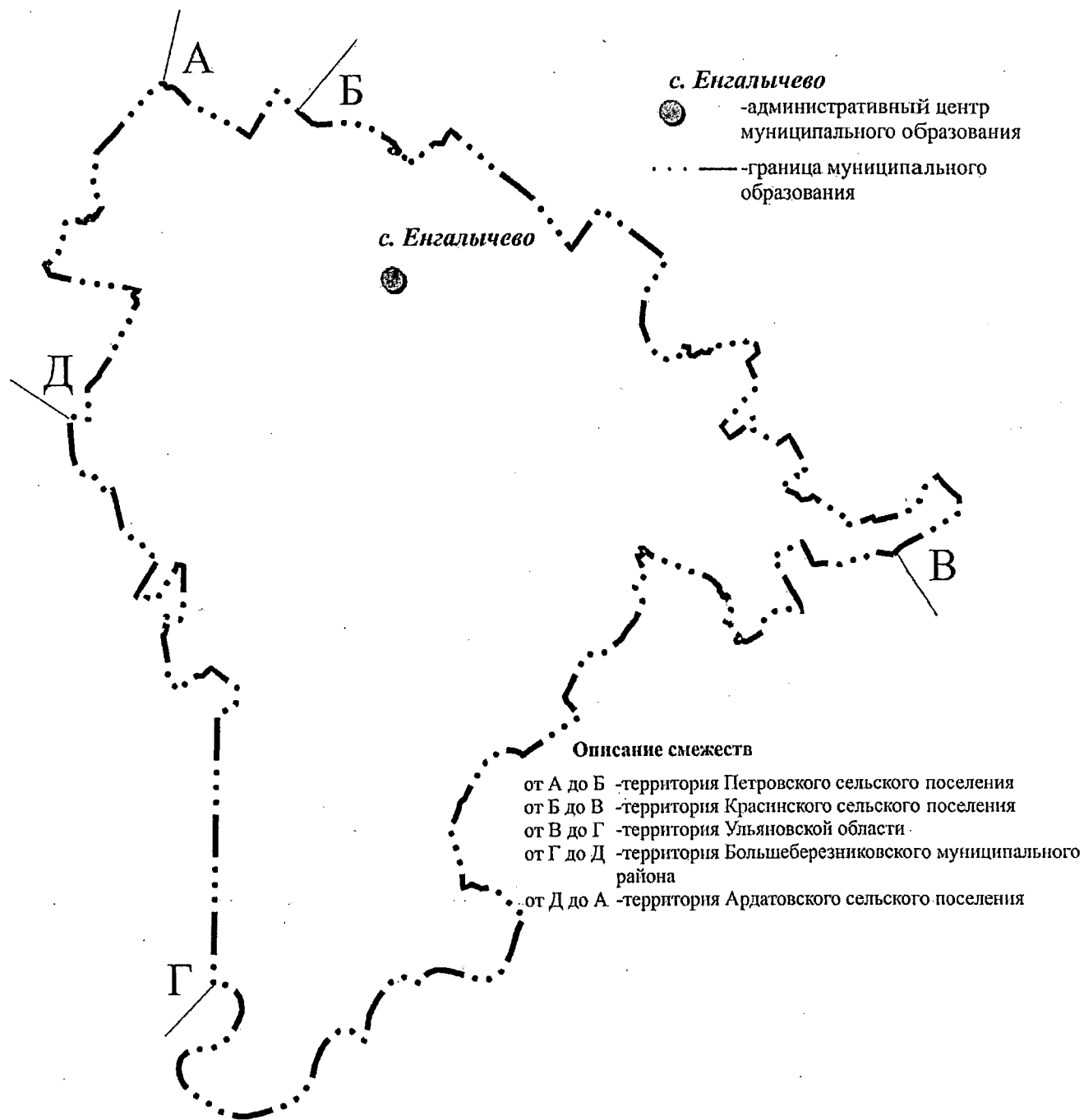
От т. В граница проходит по смежеству с Ульяновской областью. Граница проходит по заболоченной местности: 0,4 км на северо-запад, 1,1 км на юго-запад, 0,4 км на северо-запад, 0,6 км на юго-запад, 1,1 км на юго-восток. Затем идет по реке Сура (по течению) 0,9 км, меняя направление с северо-западного на юго-западное, и далее по реке Штырма (против течения) извилистой линией 3,7 км, меняя направление с юго-западного на северо-западное и вновь на юго-западное. Затем граница проходит по границе лесных кварталов, меняя направление: 0,35 км на юго-восток, 0,3 км на юго-запад, 0,3 км на юго-восток, 2,2 км на юго-запад, 0,4 км на юго-восток, 1,2 км на юго-запад. Далее огибает безымянное озеро 0,7 км на юго-запад и идет по заболоченной местности, пересекая множество озер, 1,4 км на юго-запад, а затем поворачивает на юго-восток и проходит 1,0 км, 0,2 км на северо-восток, 0,2 км на юго-восток, 0,15 км на северо-восток, 0,8 км на юго-восток. После этого идет по реке Сура (по течению) плавной, извилистой линией 2,6 км, меняя направление с юго-западного на северо-западное и на юго-западное, затем по заболоченному пастбищу огибает озеро 1,6 км, меняя направление с северо-западного на юго-западное, и вновь идет по реке Сура (по течению) 6,7 км, меняя направление с северо-западного на юго-западное, вновь на северо-западное, на северо-восточное и вновь на северо-западное до т. Г.

От т. Г граница проходит по смежеству с Большеберезниковским муниципальным районом. От реки Сура уходит по прямой в северном направлении 4,5 км по границе лесных кварталов Березниковского лесхоза до реки Штырма. Далее идет в северо-восточном направлении 0,7 км через пастбище, пересекая реку Штырма. Далее идет по границе лесных кварталов Березниковского лесхоза, меняя свое направление: 0,6 км на северо-запад, 0,2 км на юго-запад, 0,1 км на северо-запад, 0,4 км на юго-запад, 0,3 км на северо-запад, 0,3 км на север, 0,5 км на северо-запад, 0,2 км на северо-восток, 0,1 км на северо-

запад, 0,15 км на северо-восток, 0,3 км на юго-восток, 0,1 км на северо-восток, 0,8 км на север, 0,1 км на северо-запад, 0,7 км на юго-запад, 0,2 км на северо-запад, 0,1 км на юго-запад, 0,2 км на северо-запад, 0,7 км на северо-восток, 1,5 км на северо-запад ломаной линией, 0,1 км на юго-запад, 0,5 км на северо-запад, 0,1 км на юго-запад, 1,1 км на северо-запад до т. Д.

От т. Д граница проходит по смежеству с Ардатовским сельским поселением. Граница идет по пастбищу на юго-восток 0,4 км, затем 0,5 км строго на север, далее идет по безымянному ручью (по течению) 2,0 км извилистой линией преимущественно на северо-восток. Затем граница поворачивает на северо-запад и по закрепленным столбам движется 1,8 км до оврага Шашлейка, от оврага поворачивает на северо-восток и идет 1,0 км извилистой линией по безымянному ручью (по течению), меняя направление на восточное, пересекая автодорогу Дубенки – Кайбичево – Енгальчево. Затем идет по реке Лаша (по течению) извилистой линией 0,5 км, меняя направление с восточного на северо-восточное. От реки Лаша граница поднимается извилистой линией по безымянному ручью оврага Ефимкин 1,1 км (по течению), меняя направление с северо-восточного на северное, затем поворачивает на северо-восток и идет по лесополосе 1,7 км до безымянного ручья оврага Лопатин до т. А.

**Схематическая карта
Енгальчевского сельского поселения
Дубенского муниципального района
Республики Мордовия**



2. Приложение 8 изложить в следующей редакции:

«Приложение 8

к Закону Республики Мордовия «Об установлении границ муниципальных образований Дубенского муниципального района Республики Мордовия, Дубенского муниципального района Республики Мордовия и наделении их статусом сельского поселения и муниципального района»

**Картографическое описание границы
Красинского сельского поселения Дубенского муниципального района
Республики Мордовия и схематическая карта**

Картографическое описание границы Красинского сельского поселения произведено от верхнего левого угла схематической карты и идет по ходу часовой стрелки с учетом прилегающих территорий смежных муниципальных образований Моргинского, Чеберчинского, Пуркаевского, Енгальчевского, Петровского сельских поселений Дубенского муниципального района Республики Мордовия (далее соответственно – Моргинское сельское поселение, Чеберчинское сельское поселение, Пуркаевское сельское поселение, Енгальчевское сельское поселение, Петровское сельское поселение), а также Ульяновской области.

От т. А граница идет по смежеству с Моргинским сельским поселением. Граница идет на юго-восток 3,6 км по реке Чеберчинка (по течению) извилистой линией, доходит до впадения реки Качерма в реку Чеберчинка, до т. Б.

От т. Б граница идет по смежеству с Чеберчинским сельским поселением. Граница идет по реке Чеберчинка (по течению) извилистой линией, меняя направление: на юг 0,4 км, затем – на юго-восток 0,5 км. Затем граница проходит по окраинам села Красиное, совпадая с полевой дорогой, меняя направление: 0,2 км на северо-восток, 0,4 км на юго-восток. Граница идет по реке Чеберчинка (по течению) извилистой линией 0,9 км преимущественно в юго-восточном направлении, пересекает автомобильную дорогу, соединяющую село Чеберчино и село Ливадка. Затем идет на юго-восток 0,7 км по полевой дороге, проходящей близ села Чеберчино. Далее граница идет по реке Чеберчинка (по течению) извилистой линией преимущественно на юго-восток 0,9 км. Затем идет на юго-восток 0,2 км через пастбище и пашню, на юго-запад 160 м до реки Чеберчинка. Граница идет 2,7 км на юго-восток по реке Чеберчинка (по течению) извилистой линией. Далее идет на северо-запад 0,3 км по границе пастбища и пашни. Граница идет извилистой линией в северо-восточном направлении 2,2 км по безымянному ручью (против течения) в овраге Городок, потом – на север 0,4 км вдоль оврага

Городок по закрепленным столбам, затем проходит 1,7 км на северо-восток по правой стороне лесополосы, пересекая безымянный ручей в овраге Городок и автомобильную дорогу, до оврага Рамзинский. Затем граница идет на восток извилистой линией 2,5 км по реке Учинейка (по течению) в овраге Рамзинский до т. В.

От т. В граница идет по смежеству с Пуркаевским сельским поселением. Граница идет от реки Учинейка 0,3 км на юг, 1,2 км на юго-восток по закрепленным столбам, пересекая автомобильную дорогу. Затем граница идет ломаной линией по закрепленным столбам по границе Николаевского лесничества: 0,3 км на юго-запад, 0,9 км на северо-запад, 1,6 км на юго-запад, 0,4 км на юго-восток, 0,9 км на юго-запад, 0,5 км на юго-восток, 0,4 км на юго-запад, 0,2 км на юго-восток, 0,6 км на северо-восток, 0,2 км на юго-восток, 0,2 км на восток, 0,6 км на северо-восток, 0,7 км на восток, 0,8 км на северо-восток. Поворачивает на юго-восток и идет 0,8 км вдоль урочища Бажадан по закрепленным столбам, пересекая реку Чеберчинка. Затем идет по закрепленным столбам по границе Николаевского лесничества: 0,8 км на северо-восток, 0,2 км на юго-восток, 1,0 км на северо-восток, 0,15 км на юго-восток, 1,4 км на северо-восток до реки Чеберчинка. Граница идет преимущественно на северо-восток 6,2 км по реке Чеберчинка (по течению) и по границе Николаевского лесничества до т. Г.

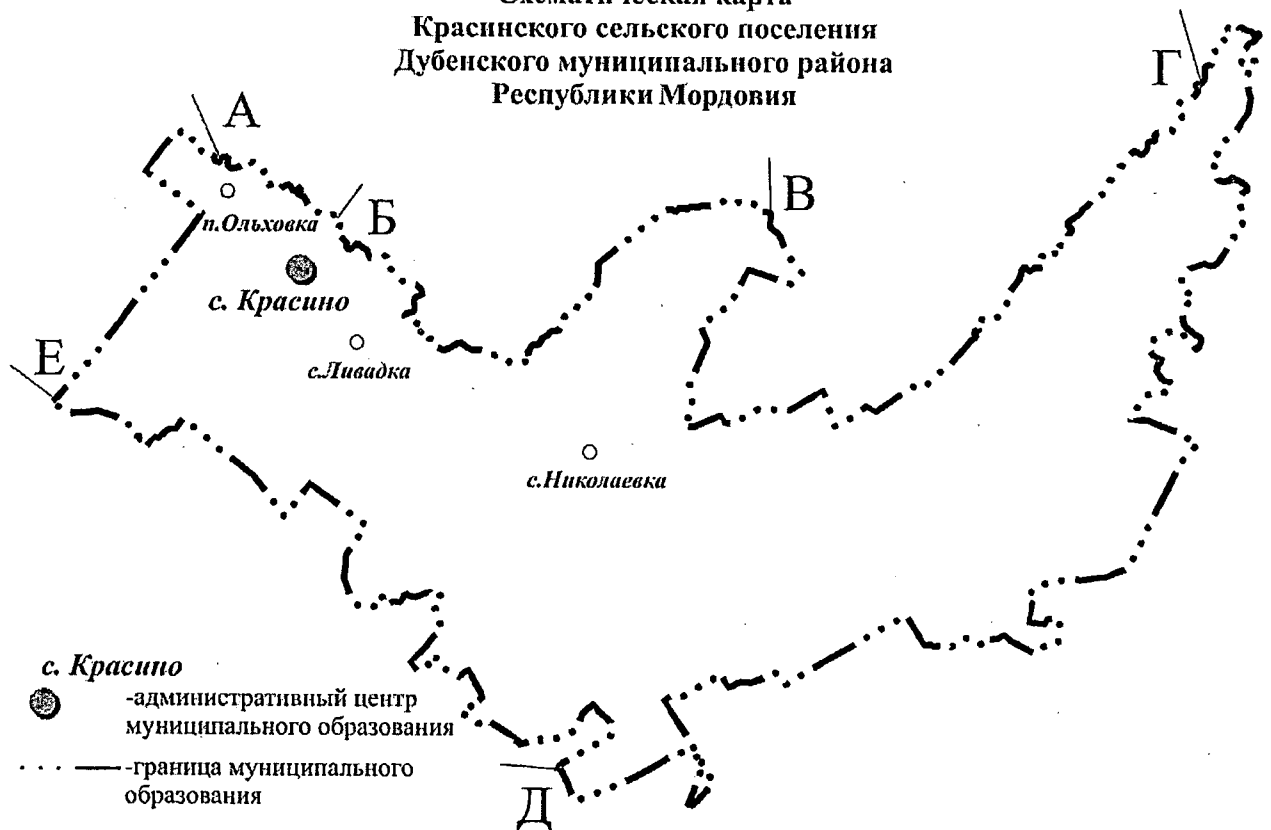
От т. Г граница идет по смежеству с Ульяновской областью. Граница проходит по реке Чеберчинка извилистой линией: 4,0 км на северо-восток, 0,8 км на юго-восток, 0,7 км на юго-запад, 0,3 км на северо-восток (по течению) до места ее впадения в реку Сура. Далее граница идет по границе Николаевского лесничества: 2,7 км на юго-запад, 0,9 км на юго-восток, 0,4 км на юго-запад, 0,4 км на юго-восток, 0,2 км на юго-запад, 0,15 км на юго-восток, 0,7 км на юго-запад, 0,2 км на северо-запад, 0,8 км на юго-запад, 0,5 км на юго-восток, 0,4 км на юго-запад, 0,7 км на юго-восток, 0,3 км на юго-запад, 0,5 км на северо-запад, 0,3 км на запад, 0,5 км на юго-запад, 0,4 км на юго-восток, 0,3 км на юго-запад, 0,5 км на юго-восток, 0,1 км на юго-запад, 0,3 км на запад, 0,8 км на юго-запад. Далее граница идет по пойме реки Сура: 1,5 км на юго-восток, 5,2 км на юго-запад, 0,2 км на юго-восток, 0,4 км на юго-запад, 0,3 км на восток, 0,1 км на северо-восток, 0,3 км на восток, 0,5 км на юг, 0,6 км на юго-запад, 0,7 км на северо-запад, 0,5 км на юго-запад, 0,5 км на северо-запад, 0,3 км на юго-запад, 0,1 км на северо-запад, 0,3 км на запад, 0,1 км на северо-запад, 0,1 км на запад. Затем граница идет ломаной линией по границе Николаевского лесничества: 0,7 км на северо-запад, 2,9 км на юго-запад, 0,3 км на северо-запад, 1,0 км на юго-запад, 0,3 км на северо-запад, 1,1 км на юго-запад, 0,1 км на северо-запад, 0,2 км на юго-запад, 2,0 км на юго-восток. Потом граница идет по пойме 0,6 км на юго-запад, пересекает реку Сура, 0,1 км на северо-запад. Затем идет по левому берегу реки Сура (по течению)

3,8 км, меняя направление с северо-восточного на юго-западное, вновь пересекает реку Сура. Затем идет 0,8 км на северо-запад, 0,1 км на юго-запад по пойме реки Сура вдоль Николаевского лесничества до т. Д.

От т. Д граница идет по смежеству с Енгальчевским сельским поселением. Граница проходит по заболоченному пастбищу: 1,3 км на северо-восток, 0,3 км на север, 0,5 км на северо-запад, 1,4 км на юго-запад, 0,1 км на северо-запад, 0,4 км на юго-запад, 0,1 км на северо-запад, 0,1 км на северо-восток, 0,7 км на северо-запад, 0,2 км на юго-запад, 0,4 км на северо-запад. Далее граница идет по заболоченной пашне: 0,3 км на северо-восток, 0,1 км на север, 50 м на северо-восток, 50 м на юго-восток, 0,1 км на северо-восток, 0,6 км на северо-запад, 0,2 км на юго-запад. Затем граница идет ломаной линией вдоль границ Николаевского лесничества по пашне и закрепленным столбам: 0,5 км на северо-запад, 0,1 км на север, 0,1 км на северо-восток, 0,5 км на юго-запад, 0,2 км на северо-запад, 1,0 км на северо-восток, 0,4 км на северо-запад, 0,2 км на северо-восток, 0,3 км на северо-запад, 40 м на юго-запад, 0,1 км на запад, 40 м на северо-запад, 0,3 км на юго-запад, 0,2 км на северо-запад, 0,2 км на юго-запад, 0,1 км на запад, 40 м на северо-запад, 0,15 км на юго-запад, 0,1 км на запад, 50 м на северо-запад, 0,1 км на север, 0,1 км на северо-запад, 0,1 км на юго-восток, 0,2 км на юго-запад, 0,1 км на северо-запад, 0,1 км на юго-запад, 0,4 км на северо-запад. Далее граница идет по пастбищу 0,4 км на северо-запад, пересекает пойму реки Лаша, реку Лаша и идет 0,5 км на северо-восток по безымянному оврагу. Затем – на северо-восток 0,7 км вдоль левой стороны лесополосы, на северо-запад 1,4 км вдоль левой стороны лесополосы, 0,9 км на юго-запад по закрепленным столбам, по пашне. Далее граница идет на северо-запад 2,9 км по правой стороне лесополосы, пересекает автодорогу, соединяющую село Енгальчево и село Красиное, затем идет по левой стороне лесополосы. Затем идет ломаной линией по пастбищу, пересекая склоны безымянных оврагов: 0,3 км на юго-запад, 0,15 км на запад, 0,3 км на юго-запад, 0,1 км на северо-запад, 0,3 км на юго-запад. Далее граница идет на северо-запад преимущественно 2,6 км ломаной линией, проходя по пастбищам и правому склону безымянного оврага, до т. Е.

От т. Е граница идет по смежеству с Петровским сельским поселением. Граница идет 4,9 км на северо-восток: по правой стороне лесополосы, пересекает и идет вдоль полевой дороги, по левой стороне лесопосадок, по пашням и доходит до окраин села Красиное. Далее граница идет 1,4 км на северо-запад вдоль пашни. Затем граница идет 1,0 км на северо-восток, проходит по пашням, пересекает автомобильную дорогу, соединяющую село Петровка и село Красиное. Граница поворачивает на юго-восток и извилистой линией идет 1,5 км по безымянному ручью (по течению) до т. А.

Схематическая карта
Красинского сельского поселения
Дубенского муниципального района
Республики Мордовия



Описание смежеств

- от А до Б - территория Моргинского сельского поселения
- от Б до В - территория Чеберчинского сельского поселения
- от В до Г - территория Пуркаевского сельского поселения
- от Г до Д - территория Ульяновской области
- от Д до Е - территория Енгальчевского сельского поселения
- от Е до А - территория Петровского сельского поселения

».

3. Часть пятую приложения 10 изложить в следующей редакции:

«От т. Г граница идет по смежеству с Красинским сельским поселением. Граница идет 3,6 км на северо-запад извилистой линией по реке Чеберчинка (против течения) до т. Д.».

4. Части третью и четвертую приложения 12 изложить в следующей редакции.

От т. Б граница идет по смежеству с Красинским сельским поселением. Граница идет извилистой линией 1,5 км на северо-запад по безымянному ручью (против течения). Затем граница идет 1,0 км на юго-запад, пересекает автомобильную дорогу, соединяющую село Петровка и село Красино, проходит по пашням. Далее граница идет 1,4 км на юго-восток вдоль пашни. Граница идет 4,9 км на юго-запад: по пашням, по правой стороне лесопосадок, вдоль полевой дороги, пересекает дорогу и идет по левой стороне лесополосы до т. В.

От т. В граница идет по смежеству с Енгальчевским сельским поселением. Граница идет 0,5 км на северо-запад вдоль лесополосы. Далее – 0,2 км на юго-запад по лесополосе, пересекает автомобильную дорогу Дубенки – Кайбичево – Енгальчево. Граница идет 0,7 км на юго-запад по пастбищу, затем резко меняет направление на северо-западное и идет 1,2 км, пересекая овраг Лопатин. Граница идет 0,7 км по безымянному ручью (против течения), меняя направление с северо-западного на юго-западное и вновь на северо-западное, до т. Г.».

5. Приложение 14 изложить в следующей редакции:

«Приложение 14

к Закону Республики Мордовия «Об установлении границ муниципальных образований Дубенского муниципального района Республики Мордовия, Дубенского муниципального района Республики Мордовия и наделении их статусом сельского поселения и муниципального района»

Картографическое описание границы Пуркаевского сельского поселения Дубенского муниципального района Республики Мордовия и схематическая карта

Картографическое описание границы Пуркаевского сельского поселения произведено от верхнего левого угла схематической карты и идет по ходу часовой стрелки с учетом прилегающих территорий смежных муниципальных образований Чеберчинского, Красинского сельских поселений Дубенского муниципального района Республики Мордовия (далее соответственно – Чеберчинское сельское поселение, Красинское сельское поселение), а также Ульяновской области.

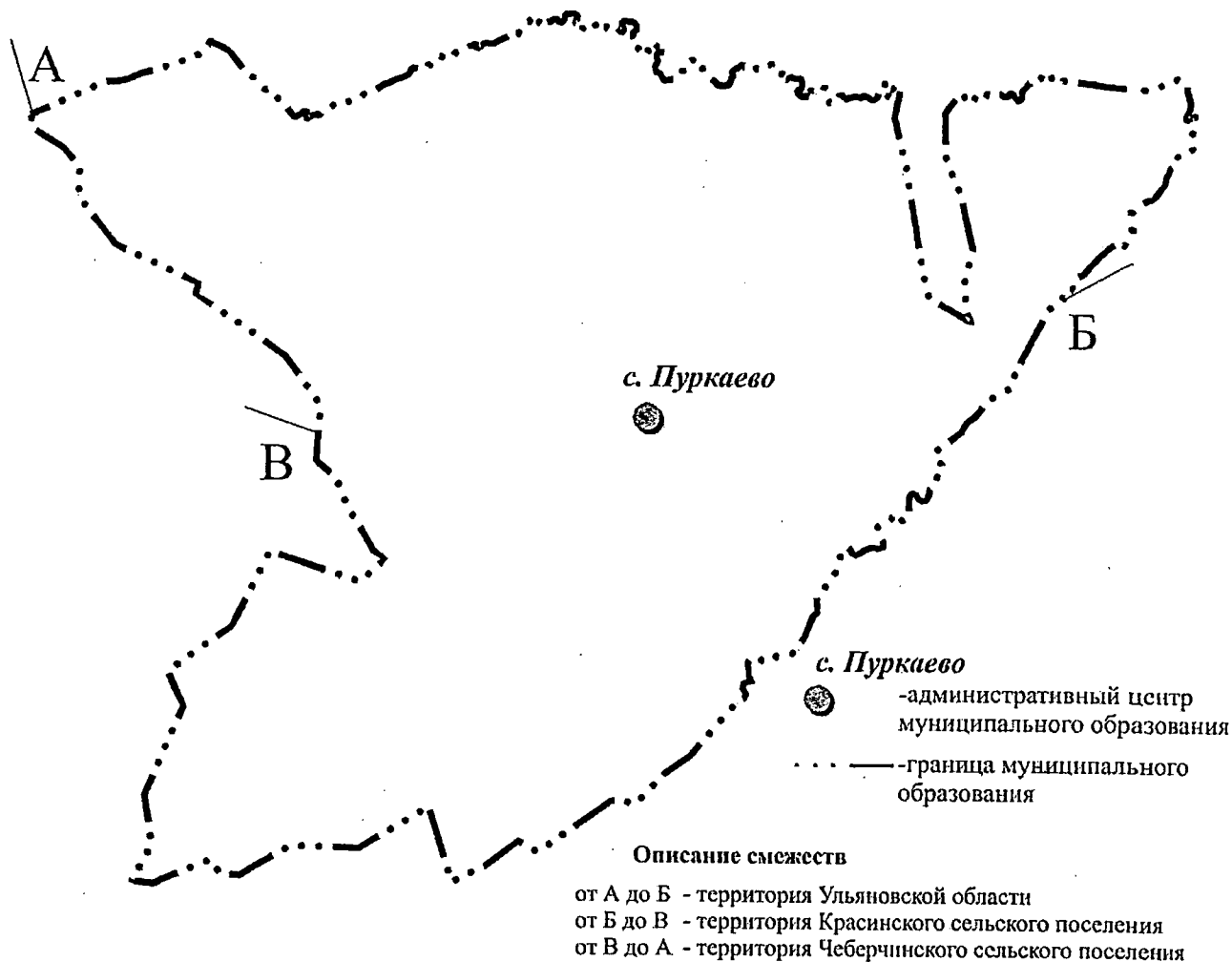
От т. А граница проходит по смежеству с Ульяновской областью. Граница проходит на северо-восток 0,8 км по контуру пашни. Затем – 1,2 км на северо-восток по безымянному ручью (по течению) оврага Красный. Далее – извилистой линией по реке Усия (по течению): 1,1 км на юго-восток, 3,5 км на северо-восток. Затем идет извилистой линией по реке Ашня (по течению) 6,1 км преимущественно на юго-восток. Далее граница проходит по пашне, меняя направление: 0,3 км на юго-запад, 1,7 км на юго-восток, и затем по границе лесных кварталов Николаевского лесничества: 0,5 км на юго-восток, 0,4 км на северо-запад, 0,3 км на северо-восток, 0,9 км на северо-запад, 0,4 км на север, 0,3 км на северо-восток. Граница вновь идет извилистой линией по реке Ашня (по течению) 1,4 км преимущественно на северо-восток. Далее – по границе лесных кварталов Николаевского лесничества: 0,8 км на юго-восток, 0,3 км на северо-восток, 0,1 км

на юго-восток, 0,1 км на юг, 0,1 км на юго-восток, 0,2 км на юго-запад, 0,1 км на северо-восток, 0,2 км на юго-запад, 0,1 км на юго-восток, 0,2 км на юго-запад, 0,1 км на юго-восток, 0,7 км на юго-запад, 0,2 км на юг, 0,2 км на юго-запад, 0,1 км на северо-запад, 0,8 км на юго-запад до т. Б.

От т. Б граница идет по смежеству с Красинским сельским поселением. Граница идет преимущественно на юго-запад 6,2 км по реке Чеберчинка (против течения) и по границе Николаевского лесничества. От реки Чеберчинка идет по закрепленным столбам по границе Николаевского лесничества: 1,4 км на юго-запад, 0,15 км на северо-запад, 1,0 км на юго-запад, 0,2 км на северо-запад, 0,8 км на юго-запад. Поворачивает на северо-запад и идет 0,8 км вдоль урочища Бажадан по закрепленным столбам, пересекая реку Чеберчинка. Далее идет ломаной линией по закрепленным столбам по границе Николаевского лесничества: 0,8 км на юго-запад, 0,7 км на запад, 0,6 км на юго-запад, 0,2 км на запад, 0,2 км на северо-запад, 0,6 км на юго-запад, 0,2 км на северо-запад, 0,4 км на северо-восток, 0,5 км на северо-запад, 0,9 км на северо-восток, 0,4 км на северо-запад, 1,6 км на северо-восток, 0,9 км на юго-восток, 0,3 км на северо-восток. Граница идет 1,2 км на северо-запад по закрепленным столбам, пересекая автомобильную дорогу, и 0,3 км на север до реки Учинейка до т. В.

От т. В граница идет по смежеству с Чеберчинским сельским поселением. Граница проходит по оврагу Рамзинский 0,3 км на северо-восток. Затем – по полевой дороге 0,6 км на северо-запад, а далее – по автомобильной дороге вдоль лесополосы 1,1 км на северо-запад, пересекает ее. Далее идет по закрепленным столбам по пашне, пересекая овраг Марков: 0,1 км на северо-восток, 1,5 км на северо-запад, 0,3 км на север, 0,8 км на северо-запад до т. А.

Схематическая карта
Пуркаевского сельского поселения
Дубенского муниципального района
Республики Мордовия



».

6. Часть третью приложения 15 изложить в следующей редакции:

«От т. Б граница идет по смежеству с Пуркаевским сельским поселением. Граница идет по закрепленным столбам по пашне, пересекая овраг Марков: 0,8 км на юго-восток, 0,3 км на юг, 1,5 км на юго-восток, 0,1 км на юго-запад. Далее пересекает автомобильную дорогу и идет по ней вдоль лесополосы 1,1 км на юго-восток, затем — по полевой дороге 0,6 км на юго-восток. Граница проходит 0,3 км на юго-запад по оврагу Рамзинский до т. В.».

Статья 2

Карты (планы) Енгальчевского, Красинского, Пуркаевского сельских поселений Дубенского муниципального района Республики Мордовия

составляются в соответствии с настоящим Законом и представляются Правительством Республики Мордовия вместе с настоящим Законом в Управление Федеральной службы государственной регистрации, кадастра и картографии по Республике Мордовия в порядке и сроки, предусмотренные Федеральным законом от 13 июля 2015 года № 218-ФЗ «О государственной регистрации недвижимости».

Статья 3

Изменить границы административно-территориальных единиц Енгальчевского, Красинского и Пуркаевского сельсоветов Дубенского района Республики Мордовия и установить их по границам соответственно Енгальчевского сельского поселения, Красинского сельского поселения, Пуркаевского сельского поселения Дубенского муниципального района Республики Мордовия.

Статья 4

Настоящий Закон вступает в силу по истечении десяти дней после дня его официального опубликования.

Глава
Республики Мордовия

А. ЗДУНОВ

г. Саранск

9 сентября 2022 года

№ 59-З

