



**ПРАВИТЕЛЬСТВО  
РЕСПУБЛИКИ МОРДОВИЯ**

**ПОСТАНОВЛЕНИЕ**

от 11.08.2022

№ 545

г. Саранск

Об утверждении границы охранной  
зоны газораспределительной сети

В соответствии с постановлением Правительства Российской Федерации от 20 ноября 2000 г. № 878 «Об утверждении Правил охраны газораспределительных сетей» и на основании ходатайства акционерного общества «Газпром газораспределение Саранск» Правительство Республики Мордовия **п о с т а н о в л я е т:**

1. Утвердить границы охранной зоны объекта «Газопровод высокого и низкого давления к жилому дому № 2 по ул. Молодежная с. Болотниково Лямбирского района», назначение: 7.7. Сооружения трубопроводного транспорта, протяженность 63 м, адрес объекта: Республика Мордовия, Лямбирский район, с. Болотниково, ул. Молодежная, кадастровый номер 13:15:0308007:1399, находящегося в собственности акционерного общества «Газпром газораспределение Саранск», площадью 266 кв. м согласно приложению.

2. Установить ограничения (обременения) на земельные участки, входящие в охранную зону газораспределительной сети, указанной в приложении к настоящему постановлению, определив условия их использования в соответствии с Правилами охраны газораспределительных сетей, утвержденными постановлением Правительства Российской Федерации от 20 ноября 2000 г. № 878.

3. Настоящее постановление вступает в силу со дня его официального опубликования.

Исполняющий обязанности  
Председателя Правительства  
Республики Мордовия



**И. ФРЕЙДИН**

**Приложение**  
к постановлению Правительства  
Республики Мордовия  
от 11 августа 2022 г. № 545

**ОПИСАНИЕ МЕСТОПОЛОЖЕНИЯ ГРАНИЦ**  
*Зона с особыми условиями использования территории - охранный зона  
газораспределительной сети «Газопровод высокого и низкого давления к  
жилому дому № 2 по ул. Молодежная с. Болотниково Лямбирского района»*

(наименование объекта, местоположение границ которого описано (далее - объект))

**Раздел 1**

Сведения об объекте		
№ п/п	Характеристики объекта	Описание характеристик
1	2	3
1	Местоположение объекта	Республика Мордовия, Лямбирский р-н, Болотниково с
2	Площадь объекта ± величина погрешности определения площади (Р ± ΔР)	266 м <sup>2</sup> ± 6 м <sup>2</sup>
3	Иные характеристики объекта	<p>Вид объекта реестра границ: Зона с особыми условиями использования территории</p> <p>Содержание ограничений использования объектов недвижимости в пределах зоны или территории: Ограничения использования объектов недвижимости в границах зоны с особыми условиями использования территории предусмотрены Постановлением Правительства РФ от 20 ноября 2000 г. № 878 "Об утверждении Правил охраны газораспределительных сетей":</p> <p>"14. На земельные участки, входящие в охранные зоны газораспределительных сетей, в целях предупреждения их повреждения или нарушения условий их нормальной эксплуатации налагаются ограничения (обременения), которыми запрещается лицам, указанным в пункте 2 настоящих Правил:</p> <ul style="list-style-type: none"> <li>а) строить объекты жилищно-гражданского и производственного назначения;</li> <li>б) сносить и реконструировать мосты, коллекторы, автомобильные и железные дороги с расположенными на них газораспределительными сетями без предварительного выноса этих газопроводов по согласованию с эксплуатационными организациями;</li> <li>в) разрушать берегоукрепительные сооружения, водопропускные устройства, земляные и иные сооружения, предохраняющие газораспределительные сети от разрушений;</li> <li>г) перемерцать, повреждать, засыпать и уничтожать опознавательные знаки, контрольно-измерительные пункты и другие устройства газораспределительных сетей;</li> <li>д) устраивать свалки и склады, разливать растворы кислот, солей, щелочей и других химически активных веществ;</li> <li>е) огораживать и перегораживать охранные зоны, препятствовать доступу персонала эксплуатационных организаций к газораспределительным сетям, проведению обслуживания и устранению повреждений газораспределительных сетей;</li> <li>ж) разводить огонь и размещать источники огня;</li> <li>з) рыть погребов, копать и обрабатывать почву сельскохозяйственными и мелиоративными орудиями и механизмами на глубину более 0,3 метра;</li> <li>и) открывать калитки и двери газорегуляторных пунктов, станций катодной и дренажной защиты, люки подземных колодцев, включать или отключать электроснабжение средств связи, освещения и систем телемеханики;</li> <li>к) набрасывать, приставлять и привязывать к опорам и надземным газопроводам, ограждениям и зданиям газораспределительных сетей посторонние предметы, лестницы, влезать на них;</li> <li>л) самовольно подключаться к газораспределительным сетям.</li> </ul> <p>Наименование охраняемого объекта: Газопровод высокого и низкого давления к жилому дому №2 по ул. Молодежная с. Болотниково Лямбирского района</p>

## Раздел 2

Сведения о местоположении границ объекта					
1. Система координат МСК-13, зона 1					
2. Сведения о характерных точках границ объекта					
Обозначение характерных точек границ	Координаты, м		Метод определения координат характерной точки	Средняя квадратическая погрешность положения характерной точки (М), м	Описание обозначения точки на местности (при наличии)
	X	Y			
1	2	3	4	5	6
1	402 293,67	1 274 432,19	Метод спутниковых геодезических измерений (определений)	0,10	—
2	402 292,02	1 274 445,78		0,10	—
3	402 290,26	1 274 453,65		0,10	—
4	402 286,35	1 274 452,78		0,10	—
5	402 288,08	1 274 445,10		0,10	—
6	402 289,22	1 274 435,63		0,10	—
7	402 279,18	1 274 434,16		0,10	—
8	402 279,54	1 274 432,75		0,10	—
9	402 254,35	1 274 428,52		0,10	—
10	402 253,94	1 274 429,86		0,10	—
11	402 247,31	1 274 428,39		0,10	—
12	402 248,18	1 274 424,48		0,10	—
13	402 251,20	1 274 425,14		0,10	—
14	402 251,55	1 274 424,00		0,10	—
15	402 284,47	1 274 429,53		0,10	—
16	402 284,14	1 274 430,84		0,10	—
1	402 293,67	1 274 432,19		0,10	—
3. Сведения о характерных точках части (частей) границы объекта					
1	2	3	4	5	6
—	—	—	—	—	—



Прохождение границы		Описание прохождения границы
от точки	до точки	
<b>1</b>	<b>2</b>	<b>3</b>
1	2	на расстоянии 2 метров от оси газопровода
2	3	на расстоянии 2 метров от оси газопровода
3	4	на расстоянии 2 метров от оси газопровода
4	5	на расстоянии 2 метров от оси газопровода
5	6	на расстоянии 2 метров от оси газопровода
6	7	на расстоянии 2 метров от оси газопровода
7	8	на расстоянии 2 метров от оси газопровода
8	9	на расстоянии 2 метров от оси газопровода
9	10	на расстоянии 2 метров от оси газопровода
10	11	на расстоянии 2 метров от оси газопровода
11	12	на расстоянии 2 метров от оси газопровода
12	13	на расстоянии 2 метров от оси газопровода
13	14	на расстоянии 2 метров от оси газопровода
14	15	на расстоянии 2 метров от оси газопровода
15	16	на расстоянии 2 метров от оси газопровода
16	1	на расстоянии 2 метров от оси газопровода




Раздел 4



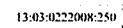

План границ объекта

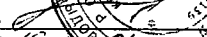


Масштаб 1:1000

Используемые условные знаки и обозначения

-  граница охранной зоны объекта
-  элемент контура газопровода
-  сооружения по сведениям ЕГРН

-  13:03:0222008 номер кадастрового квартала
-  граница кадастрового квартала
-  зона с особыми условиями использования территории
-  13:03:0222008:250 граница земельных участков по сведениям ЕГРН

Подпись  кадастровый инженер, Г.А. Давыдова

Дата " 10 " 01 " 2017 г.

Место для оттиска печати лица, составившего графическое описание объекта землеустройства