



**ПРАВИТЕЛЬСТВО
РЕСПУБЛИКИ МОРДОВИЯ
ПОСТАНОВЛЕНИЕ**

от 29.03.2022

№ 300

г. Саранск

Об утверждении границы охранной
зоны газораспределительной сети

В соответствии с постановлением Правительства Российской Федерации от 20 ноября 2000 г. № 878 «Об утверждении Правил охраны газораспределительных сетей» и на основании ходатайства акционерного общества «Газпром газораспределение Саранск» Правительство Республики Мордовия **п о с т а н о в л я е т**:

1. Утвердить границы охранной зоны объекта «Газопровод – ввод к жилому дому по адресу: РМ, Лямбирский район, с. Еремеево, ул. Заовражная д. 9 А», назначение: 7.7. Сооружения трубопроводного транспорта, протяженность 115 м, адрес объекта: Республика Мордовия, Лямбирский район, село Еремеево, улица Заовражная, кадастровый номер 13:15:0314006:469, находящегося в собственности акционерного общества «Газпром газораспределение Саранск», площадью 534 кв. м согласно приложению.

2. Установить ограничения (обременения) на земельные участки, входящие в охранную зону газораспределительной сети, указанной в приложении к настоящему постановлению, определив условия их использования в соответствии с Правилами охраны газораспределительных сетей, утвержденными постановлением Правительства Российской Федерации от 20 ноября 2000 г. № 878.

3. Настоящее постановление вступает в силу с 30 дня его официального опубликования.

Председатель Правительства
Республики Мордовия



В. СИДОРОВ

Приложение
к постановлению Правительства
Республики Мордовия
от 29 марта 2022 г. № 300

ОПИСАНИЕ МЕСТОПОЛОЖЕНИЯ ГРАНИЦ
*Газопровод - ввод к жилому дому по адресу: РМ, Лямбирский район,
с. Еремеево, ул. Заовражная д. 9 А*

(наименование объекта, местоположение границ которого описано (далее - объект))

Раздел 1

Сведения об объекте		
№ п/п	Характеристики объекта	Описание характеристик
1	2	3
1	Местоположение объекта	Республика Мордовия, Лямбирский р-н, Еремеево с
2	Площадь объекта ± величина погрешности определения площади ($P \pm \Delta P$)	534 м ² ± 8 м ²
3	Иные характеристики объекта	<p>Вид объекта реестра границ: Зона с особыми условиями использования территории</p> <p>Содержание ограничений использования объектов недвижимости в пределах зоны или территории: Ограничения использования объектов недвижимости в границах зоны с особыми условиями использования территории предусмотрены Постановлением Правительства РФ от 20 ноября 2000 г. № 878 "Об утверждении Правил охраны газораспределительных сетей":</p> <p>"14. На земельные участки, входящие в охранные зоны газораспределительных сетей, в целях предупреждения их повреждения или нарушения условий их нормальной эксплуатации налагаются ограничения (обременения), которыми запрещается лицам, указанным в пункте 2 настоящих Правил:</p> <p>а) строить объекты жилищно-гражданского и производственного назначения;</p> <p>б) сносить и реконструировать мосты, коллекторы, автомобильные и железные дороги с расположенными на них газораспределительными сетями без предварительного выноса этих газопроводов по согласованию с эксплуатационными организациями;</p> <p>в) разрушать берегоукрепительные сооружения, водопропускные устройства, земляные и иные сооружения, предохраняющие газораспределительные сети от разрушений;</p> <p>г) перемещать, повреждать, засыпать и уничтожать опознавательные знаки, контрольно-измерительные пункты и другие устройства газораспределительных сетей;</p> <p>д) устраивать свалки и склады, разливать растворы кислот, солей, щелочей и других химически активных веществ;</p> <p>е) огораживать и перегораживать охранные зоны, препятствовать доступу персонала эксплуатационных организаций к газораспределительным сетям, проведению обслуживания и устранению повреждений газораспределительных сетей;</p> <p>ж) разводить огонь и размещать источники огня;</p> <p>з) рыть погребов, копать и обрабатывать почву сельскохозяйственными и мелиоративными орудиями и механизмами на глубину более 0,3 метра;</p> <p>и) открывать калитки и двери газорегуляторных пунктов, станций катодной и дренажной защиты, люки подземных колодцев, включать или отключать электроснабжение средств связи, освещения и систем телемеханики;</p> <p>к) набрасывать, приставлять и привязывать к опорам и надземным газопроводам, ограждениям и зданиям газораспределительных сетей посторонние предметы, лестницы, влезать на них;</p> <p>л) самовольно подключаться к газораспределительным сетям.</p> <p>Наименование охраняемого объекта: Газопровод-ввод к жилому дому по адресу: РМ, Лямбирский район, с. Еремеево, ул. Заовражная д. 9 А</p>

Раздел 2

Сведения о местоположении границ объекта					
1. Система координат <u>СК кадастрового округа</u>					
2. Сведения о характерных точках границ объекта					
Обозначение характерных точек границ	Координаты, м		Метод определения координат характерной точки	Средняя квадратическая погрешность положения характерной точки (Mt), м	Описание обозначения точки на местности (при наличии)
	X	Y			
1	2	3	4	5	6
1	411 945,86	1 285 722,53	Метод спутниковых геодезических измерений (определений)	0,10	—
2	411 975,79	1 285 816,08		0,10	
3	411 981,61	1 285 843,08		0,10	
4	411 974,38	1 285 845,81		0,10	
5	411 972,96	1 285 842,06		0,10	
6	411 976,97	1 285 840,55		0,10	
7	411 971,95	1 285 817,19		0,10	
8	411 942,98	1 285 726,63		0,10	
9	411 939,28	1 285 726,74		0,10	
10	411 939,15	1 285 722,74		0,10	
1	411 945,86	1 285 722,53		0,10	
3. Сведения о характерных точках части (частей) границы объекта					
1	2	3	4	5	6
—	—	—	—	—	—

Прохождение границы		Описание прохождения границы
от точки	до точки	
1	2	3
—	—	—





План границ



Масштаб 1:1000

Используемые условные знаки и обозначения

- 1 - обозначение характерной точки границы охранной зоны
- — — — — проектные границы охранной зоны объекта
- 13:15:0314006 - номер кадастрового квартала

-  - граница кадастрового квартала
-  - ось газопровода
-  - граница земельного участка по сведениям ЕГРН
-  - обозначение зоны с особыми условиями использования территории

Подпись  кадастровый инженер, С.А. Орлова

Дата 31 января 2021 года

