



**ПРАВИТЕЛЬСТВО
РЕСПУБЛИКИ МОРДОВИЯ**

ПОСТАНОВЛЕНИЕ

от 24.03.2022

№ 267

г. Саранск

Об утверждении границы охранной
зоны газораспределительной сети

В соответствии с постановлением Правительства Российской Федерации от 20 ноября 2000 г. № 878 «Об утверждении Правил охраны газораспределительных сетей» и на основании ходатайства акционерного общества «Газпром газораспределение Саранск» Правительство Республики Мордовия **п о с т а н о в л я е т**:

1. Утвердить границы охранной зоны объекта «Газопровод – ввод н/д к жилому дому по адресу: РМ, г. Саранск, с. Горяйновка, уч. кад. № 13:23:1205001:1538», назначение: 7.7. Сооружения трубопроводного транспорта, протяженность 120 м, адрес объекта: Республика Мордовия, г.о. Саранск, с. Горяйновка, ул. Воробьева, кадастровый номер 13:23:0000000:3899, находящегося в собственности акционерного общества «Газпром газораспределение Саранск», площадью 493 кв.м согласно приложению.

2. Установить ограничения (обременения) на земельные участки, входящие в охранную зону газораспределительной сети, указанной в приложении к настоящему постановлению, определив условия их использования в соответствии с Правилами охраны газораспределительных сетей, утвержденными постановлением Правительства Российской Федерации от 20 ноября 2000 г. № 878.

3. Настоящее постановление вступает в силу со дня его официального опубликования.

Председатель Правительства
Республики Мордовия



В. СИДОРОВ

Приложение
к постановлению Правительства
Республики Мордовия
от 24 марта 2022 г. № 267

ОПИСАНИЕ МЕСТОПОЛОЖЕНИЯ ГРАНИЦ

*Зона с особыми условиями использования территории - охранная зона
газораспределительной сети «Газопровод - ввод н/д к жилому дому по адресу:
РМ, г. Саранск, с. Горяйновка, уч. кад. № 13:23:1205001:1538»*

(наименование объекта, местоположение границ которого описано (далее - объект))

Раздел 1

Сведения об объекте

№ п/п	Характеристики объекта	Описание характеристик
1	2	3
1	Местоположение объекта	Республика Мордовия, Саранск г, Горяйновка с
2	Площадь объекта ± величина погрешности определения площади (P ± ΔP)	493 м ² ± 8 м ²

ОПИСАНИЕ МЕСТОПОЛОЖЕНИЯ ГРАНИЦ

*Зона с особыми условиями использования территории - охранная зона газораспределительной сети
"Газопровод-ввод н/д к жилому дому по адресу: РМ, г. Саранск, с. Горайновка, уч. кад. №13:23:1205001:1538"*

(наименование объекта, местоположение границ которого описано (далее - объект)

Раздел 1

Сведения об объекте

№ п/п	Характеристики объекта	Описание характеристик
1	2	3
3	Иные характеристики объекта	<p>Вид объекта реестра границ: Зона с особыми условиями использования территории</p> <p>Содержание ограничений использования объектов недвижимости в пределах зоны или территории: Ограничения использования объектов недвижимости в границах зоны с особыми условиями использования территории предусмотрены Постановлением Правительства РФ от 20 ноября 2000 г. № 878 "Об утверждении Правил охраны газораспределительных сетей":</p> <p>"14. На земельные участки, входящие в охранные зоны газораспределительных сетей, в целях предупреждения их повреждения или нарушения условий их нормальной эксплуатации налагаются ограничения (обременения), которыми запрещается лицам, указанным в пункте 2 настоящих Правил:</p> <p>а) строить объекты жилищно-гражданского и производственного назначения;</p> <p>б) сносить и реконструировать мосты, коллекторы, автомобильные и железные дороги с расположенными на них газораспределительными сетями без предварительного выноса этих газопроводов по согласованию с эксплуатационными организациями;</p> <p>в) разрушать берегоукрепительные сооружения, водопропускные устройства, земляные и иные сооружения, предохраняющие газораспределительные сети от разрушений;</p> <p>г) перемещать, повреждать, засыпать и уничтожать опознавательные знаки, контрольно-измерительные пункты и другие устройства газораспределительных сетей;</p> <p>д) устраивать свалки и склады, разливать растворы кислот, солей, щелочей и других химически активных веществ;</p> <p>е) огораживать и перегораживать охранные зоны, препятствовать доступу персонала эксплуатационных организаций к газораспределительным сетям, проведению обслуживания и устранению повреждений газораспределительных сетей;</p> <p>ж) разводить огонь и размещать источники огня;</p> <p>з) рыть погреба, копать и обрабатывать почву сельскохозяйственными и мелиоративными орудиями и механизмами на глубину более 0,3 метра;</p> <p>и) открывать калитки и двери газорегуляторных пунктов, станций катодной и дренажной защиты, люки подземных колодцев, включать или отключать электроснабжение средств связи, освещения и систем телемеханики;</p> <p>к) набрасывать, приставлять и привязывать к опорам и надземным газопроводам, ограждениям и зданиям газораспределительных сетей посторонние предметы, лестницы, влезать на них;</p> <p>л) самовольно подключаться к газораспределительным сетям.</p> <p>Наименование охраняемого объекта: Газопровод-ввод н/д к жилому дому по адресу: РМ, г. Саранск, с. Горайновка, уч. кад. №13:23:1205001:1538</p>

Раздел 2

Сведения о местоположении границ объекта

1. Система координат СК-13					
2. Сведения о характерных точках границ объекта					
Обозначение характерных точек границ	Координаты, м		Метод определения координат характерной точки	Средняя квадратическая погрешность положения характерной точки (Mt), м	Описание обозначения точки на местности (при наличии)
	X	Y			
1	2	3	4	5	6
1	381 843,32	1 300 756,69	Аналитический метод	0,10	—
2	381 846,68	1 300 758,85		0,10	
3	381 840,24	1 300 768,86		0,10	
4	381 783,34	1 300 736,75		0,10	
5	381 757,27	1 300 715,76		0,10	
6	381 751,43	1 300 709,52		0,10	
7	381 754,27	1 300 699,38		0,10	
8	381 758,13	1 300 700,46		0,10	
9	381 755,89	1 300 708,44		0,10	
10	381 759,99	1 300 712,82		0,10	
11	381 785,60	1 300 733,43		0,10	
12	381 838,92	1 300 763,52		0,10	
1	381 843,32	1 300 756,69		0,10	
3. Сведения о характерных точках части (частей) границы объекта					
1	2	3	4	5	6
—	—	—	—	—	—

Прохождение границы		Описание прохождения границы
от точки	до точки	
1	2	3
1	1	на расстоянии 2 метров от оси газопровода





Раздел 4

План границ объекта



Масштаб 1:1000

Используемые условные знаки и обозначения

-  граница охранной зоны объекта
-  граница земельного участка
-  граница земельного участка по сведениям ЕГРН
-  граница территории

- 13:13:0307002 номер кадастрового квартала
- 12:13:8587002-48 кадастровый номер земельного участка

Подпись  кадастровый инженер, И.А.Казюков

Дата "28" "08" 2022

Место для отписки по делу, составлению графического описания объекта землеустройства

