



**ПРАВИТЕЛЬСТВО  
РЕСПУБЛИКИ МОРДОВИЯ  
ПОСТАНОВЛЕНИЕ**

от 24.03.2022

№ 261

г. Саранск

Об утверждении границы охранной  
зоны газораспределительной сети

В соответствии с постановлением Правительства Российской Федерации от 20 ноября 2000 г. № 878 «Об утверждении Правил охраны газораспределительных сетей» и на основании ходатайства акционерного общества «Газпром газораспределение Саранск» Правительство Республики Мордовия **п о с т а н о в л я е т**:

1. Утвердить границы охранной зоны объекта «Строительство газопровода по ул. Молодежная в с. Булгаково Кочкуровского муниципального района Республики Мордовия», назначение: Транспортировка газа, протяженность 1240 м, адрес объекта: Республика Мордовия, Кочкуровский район, с. Булгаково, ул. Молодежная, кадастровый номер 13:13:0201007:713, находящегося в собственности акционерного общества «Газпром газораспределение Саранск», площадью 5385 кв. м согласно приложению.

2. Установить ограничения (обременения) на земельные участки, входящие в охранную зону газораспределительной сети, указанной в приложении к настоящему постановлению, определив условия их использования в соответствии с Правилами охраны газораспределительных сетей, утвержденными постановлением Правительства Российской Федерации от 20 ноября 2000 г. № 878.

3. Настоящее постановление вступает в силу со дня его официального опубликования.

Председатель Правительства  
Республики Мордовия



**В. СИДОРОВ**

**Приложение**  
к постановлению Правительства  
Республики Мордовия  
от 24 марта 2022 г. № 261

**ОПИСАНИЕ МЕСТОПОЛОЖЕНИЯ ГРАНИЦ**  
*Зона с особыми условиями использования территории - охранный зона  
газораспределительной сети «Строительство газопровода по  
ул. Молодежная в с. Булгаково Кочкуровского муниципального района  
Республики Мордовия»*

(наименование объекта, местоположение границ которого описано (далее - объект))

**Раздел 1**

Сведения об объекте		
№ п/п	Характеристики объекта	Описание характеристик
1	2	3
1	Местоположение объекта	Республика Мордовия, Кочкуровский р-н, Булгаково с
2	Площадь объекта ± величина погрешности определения площади (P ± ΔP)	5 385 м <sup>2</sup> ± 26 м <sup>2</sup>

## ОПИСАНИЕ МЕСТОПОЛОЖЕНИЯ ГРАНИЦ

*Зона с особыми условиями использования территории - охранная зона газораспределительной сети  
"Строительство газопровода по ул. Молодежная в с. Булгаково Кочкуровского муниципального района  
Республики Мордовия"*

(наименование объекта, местоположение границ которого описано (далее - объект))

## Раздел 1

## Сведения об объекте

№ п/п	Характеристики объекта	Описание характеристик
1	2	3
3	Иные характеристики объекта	<p>Вид объекта реестра границ: Зона с особыми условиями использования территории</p> <p>Содержание ограничений использования объектов недвижимости в пределах зоны или территории: Ограничения использования объектов недвижимости в границах зоны с особыми условиями использования территории предусмотрены Постановлением Правительства РФ от 20 ноября 2000 г. № 878 "Об утверждении Правил охраны газораспределительных сетей":</p> <p>"14. На земельные участки, входящие в охранные зоны газораспределительных сетей, в целях предупреждения их повреждения или нарушения условий их нормальной эксплуатации налагаются ограничения (обременения), которыми запрещается лицам, указанным в пункте 2 настоящих Правил:</p> <p>а) строить объекты жилищно-гражданского и производственного назначения;</p> <p>б) сносить и реконструировать мосты, коллекторы, автомобильные и железные дороги с расположенными на них газораспределительными сетями без предварительного выноса этих газопроводов по согласованию с эксплуатационными организациями;</p> <p>в) разрушать берегоукрепительные сооружения, водопропускные устройства, земляные и иные сооружения, предохраняющие газораспределительные сети от разрушений;</p> <p>г) перемещать, повреждать, засыпать и уничтожать опознавательные знаки, контрольно-измерительные пункты и другие устройства газораспределительных сетей;</p> <p>д) устраивать свалки и склады, разливать растворы кислот, солей, щелочей и других химически активных веществ;</p> <p>е) огораживать и перегораживать охранные зоны, препятствовать доступу персонала эксплуатационных организаций к газораспределительным сетям, проведению обслуживания и устранению повреждений газораспределительных сетей;</p> <p>ж) разводить огонь и размещать источники огня;</p> <p>з) рыть погребов, копать и обрабатывать почву сельскохозяйственными и мелиоративными орудиями и механизмами на глубину более 0,3 метра;</p> <p>и) открывать калитки и двери газорегуляторных пунктов, станций катодной и дренажной защиты, люки подземных колодцев, включать или отключать электроснабжение средств связи, освещения и систем телемеханики;</p> <p>к) набрасывать, приставлять и привязывать к опорам и надземным газопроводам, ограждениям и зданиям газораспределительных сетей посторонние предметы, лестницы, влезать на них;</p> <p>л) самовольно подключаться к газораспределительным сетям.</p> <p>Наименование охраняемого объекта: Строительство газопровода по ул. Молодежная в с. Булгаково Кочкуровского муниципального района Республики Мордовия</p>

## Раздел 2


Сведения о местоположении границ объекта					
I. Система координат СК-13					
2. Сведения о характерных точках границ объекта					
Обозначение характерных точек границ	Координаты, м		Метод определения координат характерной точки	Средняя квадратическая погрешность положения характерной точки (Mt), м	Описание обозначения точки на местности (при наличии)
	X	Y			
1	2	3	4	5	6
1	379 282,77	1 295 583,21	Аналитический метод	0,10	—
2	379 280,69	1 295 606,64		0,10	
3	379 275,24	1 295 606,17		0,10	
4	379 272,69	1 295 735,40		0,10	
5	379 110,06	1 296 073,71		0,10	
6	378 984,35	1 296 331,36		0,10	
7	378 799,45	1 296 710,65		0,10	
8	378 795,86	1 296 708,90		0,10	
9	378 980,75	1 296 329,60		0,10	
10	379 106,46	1 296 071,97		0,10	
11	379 268,71	1 295 734,46		0,10	
12	379 271,25	1 295 605,83		0,10	
13	379 258,29	1 295 604,64		0,10	
14	379 260,37	1 295 581,31		0,10	
15	379 268,42	1 295 582,00		0,10	
16	379 268,40	1 295 580,17		0,10	
17	379 272,40	1 295 580,13		0,10	
18	379 272,42	1 295 582,34		0,10	
1	379 282,77	1 295 583,21	0,10		
3. Сведения о характерных точках части (частей) границы объекта					
1	2	3	4	5	6
—	—	—	—	—	—



Прохождение границы		Описание прохождения границы
от точки	до точки	
1	2	3
1	3	на расстоянии 10 метров от ГРПШ
3	12	на расстоянии 2 метров от оси газопровода
12	15	на расстоянии 10 метров от ГРПШ
15	18	на расстоянии 2 метров от оси газопровода
18	1	на расстоянии 10 метров от ГРПШ

Рисunek 4

План границ области



Используемые условные знаки и обозначения


— граница района или области



Дата: 20.01.2022 Подпись: [Signature] — заместитель главы администрации, И.А. Казанов

Место для описания вкратце для, содержания, территории и граница территории

План границ объекта



Используемые условные знаки и обозначения

граница земель участка	граница земельного участка по кадастровому плану	граница земельного участка по кадастровому плану	граница земельного участка по кадастровому плану
граница государственной территории	граница государственной территории	граница государственной территории	граница государственной территории


Дата: 28.01.2022 г. Подпись: Каботников И.А. Каботников

Место для оттиска печати и/или подписания специалистом кадастрового подразделения





Рисunek 4  
План границ объектов



Масштаб 1:1500

Используемые условные знаки и обозначения

	граница земельной территории		дорога, проезд, коммунальная линия с объектами размещения объектов недвижимости		граница земельного участка по информации БГРН
	граница земельного участка		граница выделенной территории		граница земельного участка по информации БГРН

Дата: 28.01.2022 г. Подпись: [Signature] Инженер-геодезист И.А.Калинина

Место для печати печати лица, ответственного за достоверность сведений об объектах недвижимости

