



**ПРАВИТЕЛЬСТВО
РЕСПУБЛИКИ МОРДОВИЯ
ПОСТАНОВЛЕНИЕ**

от 24.03.2022

№ 260

г. Саранск

Об утверждении границы охранной
зоны газораспределительной сети

В соответствии с постановлением Правительства Российской Федерации от 20 ноября 2000 г. № 878 «Об утверждении Правил охраны газораспределительных сетей» и на основании ходатайства акционерного общества «Газпром газораспределение Саранск» Правительство Республики Мордовия **п о с т а н о в л я е т**:

1. Утвердить границы охранной зоны объекта «Газопровод – ввод низкого давления к жилому дому по адресу: РМ, Кочкуровский район, с. Татарский Умыс, ул. Старая Кавказская, д. 21 А», назначение: 7.7. Сооружения трубопроводного транспорта, протяженность 148 м, адрес объекта: Республика Мордовия, Кочкуровский район, село Татарский Умыс, ул. Старая Кавказская, кадастровый номер 13:13:0303002:1094, находящегося в собственности акционерного общества «Газпром газораспределение Саранск», площадью 622 кв. м согласно приложению.

2. Установить ограничения (обременения) на земельные участки, входящие в охранную зону газораспределительной сети, указанной в приложении к настоящему постановлению, определив условия их использования в соответствии с Правилами охраны газораспределительных сетей, утвержденными постановлением Правительства Российской Федерации от 20 ноября 2000 г. № 878.

3. Настоящее постановление вступает в силу со дня его официального опубликования.

Председатель Правительства
Республики Мордовия



В. СИДОРОВ

Приложение
к постановлению Правительства
Республики Мордовия
от 24 марта 2022 г. № 260

ОПИСАНИЕ МЕСТОПОЛОЖЕНИЯ ГРАНИЦ

*Зона с особыми условиями использования территории - охранная зона
газораспределительной сети «Газопровод - ввод низкого давления к жилому
дому по адресу: РМ, Кочкуровский район, с. Татарский Умыс, ул. Старая
Кавказская д. 21 А»*

(наименование объекта, местоположение границ которого описано (далее - объект)

Раздел 1

Сведения об объекте		
№ п/п	Характеристики объекта	Описание характеристик
1	2	3
1	Местоположение объекта	Республика Мордовия, Кочкуровский р-н, Татарский Умыс с
2	Площадь объекта ± величина погрешности определения площади (Р ± ΔР)	622 м ² ± 9 м ²

ОПИСАНИЕ МЕСТОПОЛОЖЕНИЯ ГРАНИЦ

*Зона с особыми условиями использования территории - охранная зона газораспределительной сети
"Газопровод-ввод низкого давления к жилому дому по адресу: РМ, Кочкуровский район, с. Татарский Умыс,
ул. Старая Кавказская д. 21 А"*

(наименование объекта, местоположение границ которого описано (далее - объект))

Раздел 1

Сведения об объекте

№ п/п	Характеристики объекта	Описание характеристик
1	2	3
3	Иные характеристики объекта	<p>Вид объекта реестра границ: Зона с особыми условиями использования территории</p> <p>Содержание ограничений использования объектов недвижимости в пределах зоны или территории: Ограничения использования объектов недвижимости в границах зоны с особыми условиями использования территории предусмотрены Постановлением Правительства РФ от 20 ноября 2000 г. № 878 "Об утверждении Правил охраны газораспределительных сетей":</p> <p>"14. На земельные участки, входящие в охранные зоны газораспределительных сетей, в целях предупреждения их повреждения или нарушения условий их нормальной эксплуатации налагаются ограничения (обременения), которыми запрещается лицам, указанным в пункте 2 настоящих Правил:</p> <p>а) строить объекты жилищно-гражданского и производственного назначения;</p> <p>б) сносить и реконструировать мосты, коллекторы, автомобильные и железные дороги с расположенными на них газораспределительными сетями без предварительного выноса этих газопроводов по согласованию с эксплуатационными организациями;</p> <p>в) разрушать берегоукрепительные сооружения, водопропускные устройства, земляные и иные сооружения, предохраняющие газораспределительные сети от разрушений;</p> <p>г) перемещать, повреждать, засыпать и уничтожать опознавательные знаки, контрольно-измерительные пункты и другие устройства газораспределительных сетей;</p> <p>д) устраивать свалки и склады, разливать растворы кислот, солей, щелочей и других химически активных веществ;</p> <p>е) огораживать и перегораживать охранные зоны, препятствовать доступу персонала эксплуатационных организаций к газораспределительным сетям, проведению обслуживания и устранению повреждений газораспределительных сетей;</p> <p>ж) разводить огонь и размещать источники огня;</p> <p>з) рыть погреба, копать и обрабатывать почву сельскохозяйственными и мелиоративными орудиями и механизмами на глубину более 0,3 метра;</p> <p>и) открывать калитки и двери газорегуляторных пунктов, станций катодной и дренажной защиты, люки подземных колодцев, включать или отключать электроснабжение средств связи, освещения и систем телемеханики;</p> <p>к) набрасывать, приставлять и привязывать к опорам и надземным газопроводам, ограждениям и зданиям газораспределительных сетей посторонние предметы, лестницы, влезать на них;</p> <p>л) самовольно подключаться к газораспределительным сетям.</p> <p>Наименование охраняемого объекта: Газопровод-ввод низкого давления к жилому дому по адресу: РМ, Кочкуровский район, с. Татарский Умыс, ул. Старая Кавказская д. 21 А</p>

Раздел 2

Сведения о местоположении границ объекта

1. Система координат СК-13

2. Сведения о характерных точках границ объекта

Обозначение характерных точек границ	Координаты, м		Метод определения координат характерной точки	Средняя квадратическая погрешность положения характерной точки (Mt), м	Описание обозначения точки на местности (при наличии)
	X	Y			
1	2	3	4	5	6
1	366 572,53	1 320 226,03	Аналитический метод	0,10	—
2	366 589,46	1 320 268,15		0,10	
3	366 484,92	1 320 313,90		0,10	
4	366 483,32	1 320 310,24		0,10	
5	366 584,30	1 320 266,05		0,10	
6	366 568,82	1 320 227,52		0,10	
1	366 572,53	1 320 226,03		0,10	


3. Сведения о характерных точках части (частей) границы объекта

1	2	3	4	5	6
—	—	—	—	—	—

Прохождение границы		Описание прохождения границы
от точки	до точки	
1	2	3
1	1	на расстоянии 2 метров от оси газопровода





Раздел 4





План границ объекта



Масштаб 1:1000

Используемые условные знаки и обозначения

-  граница охранной зоны объекта
-  заметки газопровода
-  здания, строения, сооружения
-  зона с особыми условиями использования территории

-  13:13:0303002 номер кадастрового квартала
-  граница кадастрового квартала
-  граница земельных участков по сведениям ЕГРН
-  кадастровый номер земельного участка

Подпись И.А. Казниев инженер, И.А. Казниев

Дата " 28 " Октября 2018 г.

Место для подписи и печати исполнителя графического описания объекта замплеустройства

