



**ПРАВИТЕЛЬСТВО  
РЕСПУБЛИКИ МОРДОВИЯ  
ПОСТАНОВЛЕНИЕ**

от 24.03.2022

№ 245

г. Саранск

Об утверждении границы охранной  
зоны газораспределительной сети

В соответствии с постановлением Правительства Российской Федерации от 20 ноября 2000 г. № 878 «Об утверждении Правил охраны газораспределительных сетей» и на основании ходатайства акционерного общества «Газпром газораспределение Саранск» Правительство Республики Мордовия **п о с т а н о в л я е т**:

1. Утвердить границы охранной зоны объекта «Газопровод – ввод низкого давления по адресу: РМ, Ковылкинский район, д. Барки, ул. Центральная, д. 77», назначение: 7.7. Сооружения трубопроводного транспорта, протяженность 67 м, адрес объекта: Республика Мордовия, Ковылкинский район, деревня Барки, улица Центральная, кадастровый номер 13:12:0326002:778, находящегося в собственности акционерного общества «Газпром газораспределение Саранск», площадью 253 кв.м согласно приложению.

2. Установить ограничения (обременения) на земельные участки, входящие в охранную зону газораспределительной сети, указанной в приложении к настоящему постановлению, определив условия их использования в соответствии с Правилами охраны газораспределительных сетей, утвержденными постановлением Правительства Российской Федерации от 20 ноября 2000 г. № 878.

3. Настоящее постановление вступает в силу с ~~д~~ дня его официального опубликования.

Председатель Правительства  
Республики Мордовия



**В. СИДОРОВ**

**Приложение**  
к постановлению Правительства  
Республики Мордовия  
от 24 марта 2022 г. № 245

**ОПИСАНИЕ МЕСТОПОЛОЖЕНИЯ ГРАНИЦ**  
*Зона с особыми условиями использования территории - охранная зона  
газораспределительной сети «Газопровод - ввод низкого давления по адресу:  
РМ, Ковылкинский район, д. Барки, ул. Центральная, д.77»*

(наименование объекта, местоположение границ которого описано (далее - объект))

**Раздел 1**

Сведения об объекте		
№ п/п	Характеристики объекта	Описание характеристик
1	2	3
1	Местоположение объекта	Республика Мордовия, Ковылкинский р-н, Барки (Рыбкинское с/п) д
2	Площадь объекта ± величина погрешности определения площади (Р ± ΔР)	253 м <sup>2</sup> ± 5 м <sup>2</sup>
3	Иные характеристики объекта	<p>Вид объекта реестра границ: Зона с особыми условиями использования территории</p> <p>Содержание ограничений использования объектов недвижимости в пределах зоны или территории: Ограничения использования объектов недвижимости в границах зоны с особыми условиями использования территории предусмотрены Постановлением Правительства РФ от 20 ноября 2000 г. № 878 "Об утверждении Правил охраны газораспределительных сетей":</p> <p>"14. На земельные участки, входящие в охранные зоны газораспределительных сетей, в целях предупреждения их повреждения или нарушения условий их нормальной эксплуатации налагаются ограничения (обременения), которыми запрещается лицам, указанным в пункте 2 настоящих Правил:</p> <p>а) строить объекты жилищно-гражданского и производственного назначения;</p> <p>б) сносить и реконструировать мосты, коллекторы, автомобильные и железные дороги с расположенными на них газораспределительными сетями без предварительного выноса этих газопроводов по согласованию с эксплуатационными организациями;</p> <p>в) разрушать берегоукрепительные сооружения, водопропускные устройства, земляные и иные сооружения, предохраняющие газораспределительные сети от разрушений;</p> <p>г) перемещать, повреждать, засыпать и уничтожать опознавательные знаки, контрольно-измерительные пункты и другие устройства газораспределительных сетей;</p> <p>д) устраивать свалки и склады, разливать растворы кислот, солей, щелочей и других химически активных веществ;</p> <p>е) огораживать и перегораживать охранные зоны, препятствовать доступу персонала эксплуатационных организаций к газораспределительным сетям, проведению обслуживания и устранению повреждений газораспределительных сетей;</p> <p>ж) разводить огонь и размещать источники огня;</p> <p>з) рыть погребов, копать и обрабатывать почву сельскохозяйственными и мелиоративными орудиями и механизмами на глубину более 0,3 метра;</p> <p>и) открывать калитки и двери газорегуляторных пунктов, станций катодной и дренажной защиты, люки подземных колодцев, включать или отключать электроснабжение средств связи, освещения и систем телемеханики;</p> <p>к) набрасывать, приставлять и привязывать к опорам и надземным газопроводам, ограждениям и зданиям газораспределительных сетей посторонние предметы, лестницы, влезать на них;</p> <p>л) самовольно подключаться к газораспределительным сетям.</p> <p>Наименование охраняемого объекта: "Газопровод-ввод низкого давления по адресу: РМ, Ковылкинский район, д. Барки, ул. Центральная, д.77"</p>

## Раздел 2

Сведения о местоположении границ объекта					
1. Система координат <u>СК-13</u>					
2. Сведения о характерных точках границ объекта					
Обозначение характерных точек границ	Координаты, м		Метод определения координат характерной точки	Средняя квадратическая погрешность положения характерной точки (Мт), м	Описание обозначения точки на местности (при наличии)
	X	Y			
1	2	3	4	5	6
1	398 192,53	1 198 773,04	Метод спутниковых геодезических измерений (определений)	0,10	—
2	398 225,13	1 198 810,85		0,10	
3	398 219,01	1 198 816,94		0,10	
4	398 216,19	1 198 814,10		0,10	
5	398 219,67	1 198 810,65		0,10	
6	398 191,19	1 198 777,62		0,10	
7	398 183,17	1 198 780,04		0,10	
8	398 182,02	1 198 776,21		0,10	
1	398 192,53	1 198 773,04		0,10	
3. Сведения о характерных точках части (частей) границы объекта					
1	2	3	4	5	6
—	—	—	—	—	—






Прохождение границы		Описание прохождения границы
от точки	до точки	
1	2	3
1	1	На расстоянии 2 метров от оси газопровода





Раздел 4

План границ объекта



Используемые условные знаки и обозначения

-  граница охранной зоны объекта
-  здания, строения, сооружения по сведениям ЕГРН
-  границы земельных участков на используемых территориях

-  13:12:0320002 номер кадастрового квартала
-  граница кадастрового квартала
-  границы земельных участков по сведениям ЕГРН
-  13:12:0320002:008 кадастровый номер земельного участка

Подпись:  кадастровый инженер, И.А. Казакова

Дата: 13.08.11 г.

Место для отписки (взвешивания) плана: составляемому графическое описание объекта землеустройства