



**ПРАВИТЕЛЬСТВО  
РЕСПУБЛИКИ МОРДОВИЯ  
ПОСТАНОВЛЕНИЕ**

от 24.03.2022

№ 244

г. Саранск

Об утверждении границы охранной  
зоны газораспределительной сети

В соответствии с постановлением Правительства Российской Федерации от 20 ноября 2000 г. № 878 «Об утверждении Правил охраны газораспределительных сетей» и на основании ходатайства акционерного общества «Газпром газораспределение Саранск» Правительство Республики Мордовия **п о с т а н о в л я е т**:

1. Утвердить границы охранной зоны объекта «Подземный газопровод среднего давления  $P_{раб}=0,3$  Мпа к с. Ст. Дракино Ковылкинского района», назначение: Транспортировка газа, протяженность 1600 м, адрес объекта: Республика Мордовия, Ковылкинский район, с. Старое Дракино, кадастровый номер 13:12:0529001:464, находящегося в собственности акционерного общества «Газпром газораспределение Саранск», площадью 6883 кв. м согласно приложению.

2. Установить ограничения (обременения) на земельные участки, входящие в охранную зону газораспределительной сети, указанной в приложении к настоящему постановлению, определив условия их использования в соответствии с Правилами охраны газораспределительных сетей, утвержденными постановлением Правительства Российской Федерации от 20 ноября 2000 г. № 878.

3. Настоящее постановление вступает в силу со дня его официального опубликования.

Председатель Правительства  
Республики Мордовия



**В. СИДОРОВ**

**Приложение**  
к постановлению Правительства  
Республики Мордовия  
от 24 марта 2022 г. № 244

**ОПИСАНИЕ МЕСТОПОЛОЖЕНИЯ ГРАНИЦ**  
*Зона с особыми условиями использования территории - охранная зона*  
*газораспределительной сети «Подземный газопровод среднего давления*  
*Рраб=0,3Мпа в с. Ст. Дракино Ковылкинского района»*

(наименование объекта, местоположение границ которого описано (далее - объект)

**Раздел 1**

Сведения об объекте		
№ п/п	Характеристики объекта	Описание характеристик
1	2	3
1	Местоположение объекта	Республика Мордовия, Ковылкинский р-н, Старое Дракино с
2	Площадь объекта ± величина погрешности определения площади (Р ± ΔР)	6 883 м <sup>2</sup> ± 29 м <sup>2</sup>
3	Иные характеристики объекта	<p>Вид объекта реестра границ: Зона с особыми условиями использования территории</p> <p>Содержание ограничений использования объектов недвижимости в пределах зоны или территории: Ограничения использования объектов недвижимости в границах зоны с особыми условиями использования территории предусмотрены Постановлением Правительства РФ от 20 ноября 2000 г. № 878 "Об утверждении Правил охраны газораспределительных сетей":</p> <p>"14. На земельные участки, входящие в охранные зоны газораспределительных сетей, в целях предупреждения их повреждения или нарушения условий их нормальной эксплуатации налагаются ограничения (обременения), которыми запрещается лицам, указанным в пункте 2 настоящих Правил:</p> <p>а) строить объекты жилищно-гражданского и производственного назначения;</p> <p>б) сносить и реконструировать мосты, коллекторы, автомобильные и железные дороги с расположенными на них газораспределительными сетями без предварительного выноса этих газопроводов по согласованию с эксплуатационными организациями;</p> <p>в) разрушать берегоукрепительные сооружения, водопропускные устройства, земляные и иные сооружения, предохраняющие газораспределительные сети от разрушений;</p> <p>г) перемещать, повреждать, засыпать и уничтожать опознавательные знаки, контрольно-измерительные пункты и другие устройства газораспределительных сетей;</p> <p>д) устраивать свалки и склады, разливать растворы кислот, солей, щелочей и других химически активных веществ;</p> <p>е) огораживать и перегораживать охранные зоны, препятствовать доступу персонала эксплуатационных организаций к газораспределительным сетям, проведению обслуживания и устранению повреждений газораспределительных сетей;</p> <p>ж) разводить огонь и размещать источники огня;</p> <p>з) рыть погребов, копать и обрабатывать почву сельскохозяйственными и мелиоративными орудиями и механизмами на глубину более 0,3 метра;</p> <p>и) открывать калитки и двери газорегуляторных пунктов, станций катодной и дренажной защиты, люки подземных колодцев, включать или отключать электроснабжение средств связи, освещения и систем телемеханики;</p> <p>к) набрасывать, приставлять и привязывать к опорам и надземным газопроводам, ограждениям и зданиям газораспределительных сетей посторонние предметы, лестницы, влезать на них;</p> <p>л) самовольно подключаться к газораспределительным сетям.</p> <p>Наименование охраняемого объекта: "Подземный газопровод среднего давления Рраб=0,3Мпа в с. Ст. Дракино Ковылкинского района"</p>

## Раздел 2

Сведения о местоположении границ объекта					
I. Система координат <u>СК-13</u>					
2. Сведения о характерных точках границ объекта					
Обозначение характерных точек границ	Координаты, м		Метод определения координат характерной точки	Средняя квадратическая погрешность положения характерной точки (M), м	Описание обозначения точки на местности (при наличии)
	X	Y			
1	2	3	4	5	6
1	359 793,98	1 210 079,91	Метод спутниковых геодезических измерений (определений)	0,10	
2	359 811,71	1 210 332,25		0,10	
3	359 819,27	1 210 533,05		0,10	
4	359 826,46	1 210 602,71		0,10	
5	359 829,87	1 210 722,17		0,10	
6	359 836,53	1 210 739,09		0,10	
7	359 845,93	1 210 753,92		0,10	
8	359 872,21	1 210 780,28		0,10	
9	359 882,87	1 210 786,06		0,10	
10	359 919,02	1 210 802,81		0,10	
11	360 037,47	1 210 879,46		0,10	
12	360 070,74	1 210 902,25		0,10	
13	360 092,75	1 210 914,26		0,10	
14	360 122,84	1 210 929,80		0,10	
15	360 126,27	1 210 922,28		0,10	
16	360 145,19	1 210 930,92		0,10	
17	360 136,73	1 210 949,48		0,10	
18	360 117,80	1 210 940,84		0,10	
19	360 121,18	1 210 933,44		0,10	
20	360 090,87	1 210 917,80		0,10	
21	360 068,65	1 210 905,66		0,10	
22	360 035,25	1 210 882,79		0,10	
23	359 917,09	1 210 806,32		0,10	
24	359 881,08	1 210 789,64		0,10	
25	359 869,79	1 210 783,52		0,10	
26	359 842,79	1 210 756,43		0,10	
27	359 832,95	1 210 740,91		0,10	
28	359 825,89	1 210 722,98		0,10	
29	359 822,50	1 210 604,12		0,10	
30	359 786,20	1 210 586,74		0,10	
31	359 738,29	1 210 562,24		0,10	
32	359 578,66	1 210 517,11		0,10	
33	359 577,10	1 210 501,06		0,10	
34	359 540,32	1 210 494,68		0,10	
35	359 469,66	1 210 480,92		0,10	
36	359 420,21	1 210 469,84		0,10	
37	359 416,82	1 210 484,63		0,10	
38	359 412,92	1 210 483,73		0,10	
39	359 417,21	1 210 465,07		0,10	
40	359 470,48	1 210 477,00		0,10	
41	359 541,05	1 210 490,74		0,10	
42	359 580,79	1 210 497,64		0,10	
43	359 582,38	1 210 514,01		0,10	
44	359 739,76	1 210 558,50		0,10	
45	359 787,97	1 210 583,15		0,10	
46	359 822,11	1 210 599,49		0,10	
47	359 815,28	1 210 533,34		0,10	
48	359 807,72	1 210 332,46		0,10	

## Раздел 2


Сведения о местоположении границ объекта					
1	2	3	4	5	6
49	359 790,10	1 210 081,79	Метод спутниковых геодезических измерений (определений)	0,10	—
50	359 777,21	1 210 070,13		0,10	
51	359 757,80	1 210 071,34		0,10	
52	359 756,39	1 210 047,61		0,10	
53	359 778,92	1 210 046,61		0,10	
54	359 780,25	1 210 067,47		0,10	
1	359 793,98	1 210 079,91		0,10	
3. Сведения о характерных точках части (частей) границы объекта					
1	2	3	4	5	6
—	—	—	—	—	—



Прохождение границы		Описание прохождения границы
от точки	до точки	
1	2	3
1	14	На расстоянии 2 метров от оси газопровода
14	19	На расстоянии 10 метров от ГРПШ
19	50	На расстоянии 2 метров от оси газопровода
50	54	На расстоянии 10 метров от ограждения ГРПШ
54	1	На расстоянии 2 метров от оси газопровода

Раздел 4

План границ объекта



Используемые условные знаки и обозначения

— граница объекта

Подпись: *И.А. Казеева* Инженер, И.А. Казеева


Дата: 11.02.2011 г.

Место для описания и пр. (не заполнено)



Раздел 4

План границ объекта




Используемые условные знаки и обозначения

- 1 — граница охранной зоны объекта
- земля от кадастрового квартала по сведениям ЕГРН
- земля, отнесенная к территории населенного пункта по сведениям ЕГРН
- зона с особыми условиями использования территории

- 13:12:0529001 — номер кадастрового квартала
- граница кадастрового квартала
- граница земельных участков по сведениям ЕГРН
- 13:12:0529001:025 — кадастровый номер земельного участка

Подпись: *И.А. Казиев*  
 Дата: 11.05.2018



Место для оттиска печати и/или электронного архивного описания объекта землеустройства



Раздел 4

План границ объекта



Используемые условные знаки и обозначения

	граница охранной зоны объекта	13:12:0529001	номер кадастрового квартала
	элемент границ, выделенный ЕГРН		граница кадастрового квартала
	здания, сооружения, объекты, выделенные ЕГРН		граница земельных участков по сведениям ЕГРН
	зона с особыми условиями использования территорий	13:12:0529001-232	кадастровый номер земельного участка

Подпись *И.А. Казаков* инженер, И.А. Казаков  
 Дата " 11 " 2012



Место для отписки печати и подписей в графическом описании объекта землеустройства