



**ПРАВИТЕЛЬСТВО  
РЕСПУБЛИКИ МОРДОВИЯ**

**ПОСТАНОВЛЕНИЕ**

от 17.02.2022

№ 147

г. Саранск

Об утверждении границы охранной  
зоны газораспределительной сети

В соответствии с постановлением Правительства Российской Федерации от 20 ноября 2000 г. № 878 «Об утверждении Правил охраны газораспределительных сетей» и на основании ходатайства акционерного общества «Газпром газораспределение Саранск» Правительство Республики Мордовия **п о с т а н о в л я е т**:

1. Утвердить границы охранной зоны объекта «Надземный газопровод низкого давления к жилому дому № 3, ул. Северная, с. Берсеневка протяженностью 193 м», назначение: Сооружения трубопроводного транспорта, протяженность 193 м, адрес объекта: Республика Мордовия, Лямбирский район, с. Берсеневка, ул. Гориной, ул. Пролетарская, ул. Северная, кадастровый номер 13:15:0107003:6229, находящегося в собственности акционерного общества «Газпром газораспределение Саранск», площадью 786 кв. м согласно приложению.

2. Установить ограничения (обременения) на земельные участки, входящие в охранную зону газораспределительной сети, указанной в приложении к настоящему постановлению, определив условия их использования в соответствии с Правилами охраны газораспределительных сетей, утвержденными постановлением Правительства Российской Федерации от 20 ноября 2000 г. № 878.

3. Настоящее постановление вступает в силу со дня его официального опубликования.

**Председатель Правительства  
Республики Мордовия**



**В. СИДОРОВ**

**Приложение**  
к постановлению Правительства  
Республики Мордовия  
от 17 февраля 2022 г. № 147

**ОПИСАНИЕ МЕСТОПОЛОЖЕНИЯ ГРАНИЦ**  
*Зона с особыми условиями использования территории - охранная зона  
надземного газопровода низкого давления к жилому дому № 3, ул. Северная,  
с. Берсеневка протяженностью 193 м*

(наименование объекта, местоположение границ которого описано (далее - объект))

| Раздел I            |   |  |
|---------------------|---|--|
| Сведения об объекте |   |  |
| №<br>п/п            | Характеристики объекта  | Описание характеристик   |
| 1                   | 2   | 3  |
| 1                   | Местоположение объекта  | Республика Мордовия. Лямбирский р-н. Берсеневка с  |
| 2                   | Площадь объекта ± величина погрешности определения площади ( $P \pm \Delta P$ ) | 786 м <sup>2</sup> ± 10 м <sup>2</sup>   |
| 3                   | Иные характеристики объекта   | <p>Вид объекта реестра границ: Зона с особыми условиями использования территории</p> <p>Содержание ограничений использования объектов недвижимости в пределах зоны или территории: Ограничения использования объектов недвижимости в границах зоны с особыми условиями использования территории предусмотрены Постановлением Правительства РФ от 20 ноября 2000 г. № 878 "Об утверждении Правил охраны газораспределительных сетей":</p> <p>"14. На земельные участки, входящие в охранные зоны газораспределительных сетей, в целях предупреждения их повреждения или нарушения условий их нормальной эксплуатации налагаются ограничения (обременения), которыми запрещается лицам, указанным в пункте 2 настоящих Правил:</p> <p>а) строить объекты жилищно-гражданского и производственного назначения;</p> <p>б) сносить и реконструировать мосты, коллекторы, автомобильные и железные дороги с расположенными на них газораспределительными сетями без предварительного выноса этих газопроводов по согласованию с эксплуатационными организациями;</p> <p>в) разрушать берегоукрепительные сооружения, водопропускные устройства, земляные и иные сооружения, предохраняющие газораспределительные сети от разрушений;</p> <p>г) перемещать, повреждать, засыпать и уничтожать опознавательные знаки, контрольно-измерительные пункты и другие устройства газораспределительных сетей;</p> <p>д) устраивать свалки и склады, разливать растворы кислот, солей, щелочей и других химически активных веществ;</p> <p>е) огораживать и перегораживать охранные зоны, препятствовать доступу персонала эксплуатационных организаций к газораспределительным сетям, проведению обслуживания и устранению повреждений газораспределительных сетей;</p> <p>ж) разводить огонь и размещать источники огня;</p> <p>з) рыть погреба, копать и обрабатывать почву сельскохозяйственными и мелиоративными орудиями и механизмами на глубину более 0,3 метра;</p> <p>и) открывать калитки и двери газорегуляторных пунктов, станций катодной и дренажной защиты, люки подземных колодцев, включать или отключать электроснабжение средств связи, освещения и систем телемеханики;</p> <p>к) набрасывать, приставлять и привязывать к опорам и надземным газопроводам, ограждениям и зданиям газораспределительных сетей посторонние предметы, лестницы, влезать на них;</p> <p>л) самовольно подключаться к газораспределительным сетям.</p> <p>Наименование охраняемого объекта: Надземный газопровод низкого давления к жилому дому № 3, ул. Северная, с. Берсеневка протяженностью 193 м</p> |

## Раздел 2


| Сведения о местоположении границ объекта                        |               |              |   |   |  |
|---|---------------|--------------|---|---|--|
| I. Система координат МСК-13, зона I                             |               |              |   |   |  |
| 2. Сведения о характерных точках границ объекта                 |               |              |   |   |  |
| Обозначение<br>характерных<br>точек<br>границ                   | Координаты, м |              | Метод определения<br>координат характерной<br>точки           | Средняя<br>квадратическая<br>погрешность<br>положения<br>характерной<br>точки (Mt), м | Описание<br>обозначения точки<br>на местности (при<br>наличии) |
|   | X             | Y            |   |   |  |
| 1   | 2             | 3            | 4   | 5   | 6  |
| 1   | 394 071,99    | 1 284 437,58 | Метод спутниковых<br>геодезических измерений<br>(определений) | 0,10  |  |
| 2   | 394 073,13    | 1 284 466,18 |   | 0,10  |  |
| 3   | 394 065,39    | 1 284 466,49 |   | 0,10  |  |
| 4   | 394 068,69    | 1 284 514,73 |   | 0,10  |  |
| 5   | 394 071,93    | 1 284 554,12 |   | 0,10  |  |
| 6   | 394 083,47    | 1 284 588,03 |   | 0,10  |  |
| 7   | 394 089,28    | 1 284 604,70 |   | 0,10  |  |
| 8   | 394 087,87    | 1 284 605,20 |   | 0,10  |  |
| 9   | 394 093,41    | 1 284 621,09 |   | 0,10  |  |
| 10  | 394 089,63    | 1 284 622,41 |   | 0,10  |  |
| 11  | 394 082,77    | 1 284 602,76 |   | 0,10  |  |
| 12  | 394 084,20    | 1 284 602,26 |   | 0,10  |  |
| 13  | 394 079,69    | 1 284 589,33 |   | 0,10  |  |
| 14  | 394 067,99    | 1 284 554,94 |   | 0,10  |  |
| 15  | 394 064,71    | 1 284 515,03 |   | 0,10  |  |
| 16  | 394 061,11    | 1 284 462,67 |   | 0,10  |  |
| 17  | 394 068,97    | 1 284 462,34 |   | 0,10  |  |
| 18  | 394 067,99    | 1 284 437,74 |   | 0,10  |  |
| 1   | 394 071,99    | 1 284 437,58 |   | 0,10  |  |
| 3. Сведения о характерных точках части (частей) границы объекта |               |              |   |   |  |
| 1   | 2             | 3            | 4   | 5   | 6  |
| —   | —             | —            | —   | —   | —  |



| Прохождение границы |          | Описание прохождения границы |
|---------------------|----------|------------------------------|
| от точки            | до точки |                              |
| 1                   | 2        | 3                            |
| —                   | —        | —                            |





Раздел 4






План границ



Масштаб 1:1 000

Используемые условные знаки и обозначения

-  граница охранной зоны
-  обозначение характерной точки границы охранной зоны
-  граница в доверенном квартале
- 13.15.0107003  номер кадастрового квартала

-  граница земельных участков по сведениям ЕГРН
- 13.15.0107003.2471  кадастровый номер земельного участка
-  граница и номер объектов капитального строительства по сведениям ЕГРН
-  элементы контура газопровода
-  границы зон с особыми условиями использования территорий

Подпись  кадастровый инженер, Е.В.Бушма

Дата " 15 " 09 2011 г.