



**ПРАВИТЕЛЬСТВО
РЕСПУБЛИКИ МОРДОВИЯ
ПОСТАНОВЛЕНИЕ**

от 27.01.2022

№ 94

г. Саранск

Об утверждении границы охранной
зоны газораспределительной сети

В соответствии с постановлением Правительства Российской Федерации от 20 ноября 2000 г. № 878 «Об утверждении Правил охраны газораспределительных сетей» и на основании ходатайства акционерного общества «Газпром газораспределение Саранск» Правительство Республики Мордовия **п о с т а н о в л я е т**:

1. Утвердить границы охранной зоны объекта «Газопровод подземный и надземный газопровод среднего и высокого давления к поселку Чекаевский Лямбирского района», назначение: транспортировка газа, протяженность 967 м, адрес объекта: Республика Мордовия, Лямбирский район, поселок Чекаевский, кадастровый номер 13:15:0000000:131, находящегося в собственности акционерного общества «Газпром газораспределение Саранск», площадью 11617 кв. м согласно приложению.

2. Установить ограничения (обременения) на земельные участки, входящие в охранную зону газораспределительной сети, указанной в приложении к настоящему постановлению, определив условия их использования в соответствии с Правилами охраны газораспределительных сетей, утвержденными постановлением Правительства Российской Федерации от 20 ноября 2000 г. № 878.

3. Настоящее постановление вступает в силу со дня его официального опубликования.

Председатель Правительства
Республики Мордовия



В. СИДОРОВ

Приложение
к постановлению Правительства
Республики Мордовия
от 27 января 2022г. № 94

ОПИСАНИЕ МЕСТОПОЛОЖЕНИЯ ГРАНИЦ
*Зона с особыми условиями использования территории - подземный и
надземный газопровод среднего и высокого давления к поселку Чекаевский
Лямбирского района*

(наименование объекта, местоположение границ которого описано (далее - объект))

Раздел 1

Сведения об объекте		
№ п/п	Характеристики объекта	Описание характеристик
1	2	3
1	Местоположение объекта	Республика Мордовия, Лямбирский р-н, Чекаевский п
2	Площадь объекта ± величина погрешности определения площади (P ± ΔP)	11 617 м ² ± 38 м ²
3	Иные характеристики объекта	Вид объекта реестра границ: Зона с особыми условиями использования территории Содержание ограничений использования объектов недвижимости в пределах зоны или территории: Особые условия использования в соответствии с "Правилами охраны газораспределительных сетей", утвержденных постановлением Правительства РФ от 20.11.2000 года № 878. Наименование охраняемого объекта: Подземный и надземный газопровод среднего и высокого давления к поселку Чекаевский Лямбирского района

Раздел 2

Сведения о местоположении границ объекта					
1. Система координат СК-13					
2. Сведения о характерных точках границ объекта					
Обозначение характерных точек границ	Координаты, м		Метод определения координат характерной точки	Средняя квадратическая погрешность положения характерной точки (Мт), м	Описание обозначения точки на местности (при наличии)
	X	Y			
1	2	3	4	5	6
1	398 178,18	1 287 157,65	Метод спутниковых геодезических измерений (определений)	0,10	
2	398 202,65	1 287 167,24		0,10	
3	398 199,38	1 287 176,07		0,10	
4	398 222,10	1 287 184,60		0,10	
5	398 220,69	1 287 188,35		0,10	
6	398 198,00	1 287 179,83		0,10	
7	398 194,51	1 287 189,25		0,10	
8	398 169,10	1 287 179,04		0,10	
9	398 172,78	1 287 170,37		0,10	
10	398 048,12	1 287 120,76		0,10	
11	398 044,82	1 287 130,21		0,10	
12	398 037,89	1 287 127,58		0,10	
13	398 023,36	1 287 172,10		0,10	
14	398 017,65	1 287 188,02		0,10	
15	398 041,66	1 287 198,72		0,10	
16	398 032,54	1 287 220,32		0,10	
17	398 009,78	1 287 209,97		0,10	
18	398 009,15	1 287 211,80		0,10	
19	398 010,73	1 287 212,51		0,10	
20	398 002,65	1 287 231,66		0,10	
21	398 039,30	1 287 245,47		0,10	
22	398 054,34	1 287 252,68		0,10	
23	398 054,89	1 287 251,16		0,10	
24	398 046,10	1 287 247,03		0,10	
25	398 055,20	1 287 222,93		0,10	
26	398 077,33	1 287 230,72		0,10	
27	398 068,05	1 287 254,81		0,10	
28	398 084,76	1 287 260,68		0,10	
29	398 091,62	1 287 242,34		0,10	
30	398 113,75	1 287 250,12		0,10	
31	398 105,31	1 287 272,15		0,10	
32	398 119,01	1 287 277,62		0,10	
33	398 120,01	1 287 274,95		0,10	
34	398 141,88	1 287 283,42		0,10	
35	398 140,72	1 287 286,42		0,10	
36	398 182,64	1 287 303,73		0,10	
37	398 183,42	1 287 301,62		0,10	
38	398 174,40	1 287 297,96		0,10	
39	398 183,61	1 287 273,33		0,10	
40	398 205,74	1 287 281,13		0,10	
41	398 195,94	1 287 306,69		0,10	
42	398 187,13	1 287 303,12		0,10	
43	398 186,35	1 287 305,25		0,10	
44	398 210,15	1 287 314,65		0,10	
45	398 199,57	1 287 342,46		0,10	
46	398 178,03	1 287 333,73		0,10	
47	398 186,97	1 287 309,83		0,10	
48	398 183,04	1 287 308,23		0,10	

Раздел 2

Сведения о местоположении границ объекта					
1	2	3	4	5	6
49	398 139,29	1 287 290,16		0,10	
50	398 132,34	1 287 308,30		0,10	
51	398 110,80	1 287 299,57		0,10	
52	398 117,61	1 287 281,36		0,10	
53	398 093,02	1 287 271,56		0,10	
54	398 082,72	1 287 267,62		0,10	
55	398 075,50	1 287 286,44		0,10	
56	398 053,96	1 287 277,71		0,10	
57	398 060,79	1 287 259,46		0,10	
58	398 054,60	1 287 257,23		0,10	
59	398 039,72	1 287 250,10		0,10	
60	398 036,69	1 287 258,40		0,10	
61	398 032,93	1 287 257,03		0,10	
62	398 036,04	1 287 248,52		0,10	
63	398 000,94	1 287 235,28		0,10	
64	397 976,47	1 287 288,62		0,10	
65	397 964,70	1 287 317,29		0,10	
66	397 962,87	1 287 323,54		0,10	
67	397 984,75	1 287 332,03		0,10	
68	397 976,69	1 287 354,06		0,10	
69	397 952,05	1 287 344,27		0,10	
70	397 956,11	1 287 332,38		0,10	
71	397 960,37	1 287 317,83		0,10	
72	397 956,12	1 287 316,19		0,10	
73	397 957,56	1 287 312,46		0,10	
74	397 961,70	1 287 314,06		0,10	
75	397 972,01	1 287 288,96		0,10	
76	397 963,64	1 287 285,72		0,10	
77	397 960,03	1 287 295,08		0,10	
78	397 934,76	1 287 284,53		0,10	
79	397 944,13	1 287 263,26		0,10	
80	397 968,46	1 287 273,20		0,10	
81	397 965,07	1 287 281,99		0,10	
82	397 973,60	1 287 285,28		0,10	
83	397 997,87	1 287 232,42		0,10	
84	397 976,69	1 287 222,78		0,10	
85	397 986,72	1 287 201,81		0,10	
86	398 005,48	1 287 210,17		0,10	
87	398 009,85	1 287 197,52		0,10	
88	398 015,57	1 287 181,82		0,10	
89	397 991,73	1 287 170,96		0,10	
90	398 000,78	1 287 149,56		0,10	
91	398 023,25	1 287 159,56		0,10	
92	398 034,15	1 287 126,16		0,10	
93	398 019,23	1 287 120,50		0,10	
94	398 027,88	1 287 098,94		0,10	
95	398 041,58	1 287 104,00		0,10	
96	398 053,88	1 287 068,35		0,10	
97	398 031,47	1 287 059,86		0,10	
98	398 040,12	1 287 038,29		0,10	
99	398 064,42	1 287 047,30		0,10	
100	398 061,77	1 287 056,05		0,10	
101	398 064,68	1 287 056,04		0,10	
102	398 064,80	1 287 046,46		0,10	
103	398 091,08	1 287 046,05		0,10	
104	398 091,90	1 287 069,49		0,10	

Метод спутниковых
геодезических измерений
(определений)

Раздел 2

Сведения о местоположении границ объекта							
1	2	3	4	5	6		
105	398 064,52	1 287 069,69	Метод спутниковых геодезических измерений (определений)	0,10	—		
106	398 064,64	1 287 060,04		0,10			
107	398 060,97	1 287 060,05		0,10			
108	398 045,33	1 287 105,39		0,10			
109	398 052,54	1 287 108,06		0,10			
110	398 049,43	1 287 116,98		0,10			
111	398 078,22	1 287 128,43		0,10			
112	398 082,00	1 287 118,62		0,10			
113	398 085,73	1 287 120,06		0,10			
114	398 081,93	1 287 129,91		0,10			
115	398 174,34	1 287 166,69		0,10			
1	398 178,18	1 287 157,65		0,10			
3. Сведения о характерных точках части (частей) границы объекта							
1	2	3		4		5	6
—	—	—		—		—	—


Раздел 4

План границ объекта



Используемые условные знаки и обозначения

----- граница земельного участка



Подпись Е.Е. Давыдова кадастровый инженер, Е.Е. Давыдова

Дата 14.10.2012 г.

Место для оттиска печатки лица, составившего графическое описание объекта землеустройства


Раздел 4

План границ объекта

Лист 1



Используемые условные знаки и обозначения

	границы охранной зоны объекта	13.15.0374014	номер кадастрового квартала
	кадастровая контура земельного участка		границы кадастрового квартала
	сооружения по сведениям ЕГРН		границы объектов условно-используемой территории
			границы земельных участков по сведениям ЕГРН

Подпись Е.Е. Давыдова кадастровый инженер, Е.Е. Давыдова

Дата 14.10.2021 г.




Место для оттиска печати лица, составившего графическое описание объекта землеустройства

Раздел 4





План границ объекта



Используемые условные знаки и обозначения

-  границы охранных зон объекта
-  элементы инфраструктуры
-  сооружения по сведениям ЕПРН

13:15:0314014

-  номер кадастрового квартала
-  границы кадастрового квартала
-  номер объекта недвижимости по сведениям ЕПРН
-  границы земельных участков по сведениям ЕПРН

Подпись *Е.Е. Давыдова* кадастровый инженер, Е.Е. Давыдова

Дата "14" "10" 2021 г.

Место для оттиска печати лица, составившего графическое описание объекта землеустройства

Раздел 4

План границ объекта



Используемые условные знаки и обозначения

	границы охраняемой зоны объекта	13-15-0214314	номер кадастрового квартала
	границы земельных участков		границы кадастрового квартала
	оборудования по сведениям ЕГРН		вид с особыми условиями использования территории
			границы земельных участков по сведениям ЕГРН

Подпись: *Е.Е. Давыдова* / кадастровый инженер, Е.Е. Давыдова

Дата: *14.10.2021* г.


Место для оттиска печатей лица,оставившего графическое описание объекта землеустройства

Раздел 4

План границ объекта



Используемые условные знаки и обозначения

	граница охранной зоны объекта	13:15:0314014	номер кадастрового квартала
	элементы контура газопровода		граница кадастрового квартала
	сооружения по сведениям ЕГРН		линии особыми условиями использования территории
			граница земельных участков по сведениям ЕГРН

Подпись *Е.Е. Давыдова* кадастровый инженер, Е.Е. Давыдова

Дата " 14 " 10 2021 г

Место для отгоса печати лица, составившего графическое описание объекта землестроительства