



**ПРАВИТЕЛЬСТВО
РЕСПУБЛИКИ МОРДОВИЯ
ПОСТАНОВЛЕНИЕ**

от 27.01.2022

№ 95

г. Саранск

Об утверждении границы охранной
зоны газораспределительной сети

В соответствии с постановлением Правительства Российской Федерации от 20 ноября 2000 г. № 878 «Об утверждении Правил охраны газораспределительных сетей» и на основании ходатайства акционерного общества «Газпром газораспределение Саранск» Правительство Республики Мордовия **п о с т а н о в л я е т**:

1. Утвердить границы охранной зоны объекта «Газопровод высокого давления до ГРПШ 400-01-У1 по ул. Юбилейная, ул. Рабочая в с. Лямбиров Лямбирского района», назначение: Другие сооружения, протяженность 1061 м, адрес объекта: Республика Мордовия, Лямбирский район, с. Лямбиров, ул. Юбилейная, ул. Рабочая, кадастровый номер 13:15:0111005:5046, находящегося в собственности акционерного общества «Газпром газораспределение Саранск», площадью 4554 кв. м согласно приложению.

2. Установить ограничения (обременения) на земельные участки, входящие в охранную зону газораспределительной сети, указанной в приложении к настоящему постановлению, определив условия их использования в соответствии с Правилами охраны газораспределительных сетей, утвержденными постановлением Правительства Российской Федерации от 20 ноября 2000 г. № 878.

3. Настоящее постановление вступает в силу со дня его официального опубликования.

**Председатель Правительства
Республики Мордовия**



В. СИДОРОВ

Приложение
к постановлению Правительства
Республики Мордовия
от 27 января 2022 г. № 95

ОПИСАНИЕ МЕСТОПОЛОЖЕНИЯ ГРАНИЦ

Зона с особыми условиями использования территории - Охранная зона газораспределительной сети «Газопровод высокого давления до ГРПШ 400-01-У1 по ул. Юбилейная, ул. Рабочая, в с. Лямбиль Лямбирского района»

(наименование объекта, местоположение границ которого описано (далее - объект))

Раздел 1

Сведения об объекте

№ п/п	Характеристики объекта	Описание характеристик
1	2	3
1	Местоположение объекта	Республика Мордовия, Лямбирский р-н, Лямбиль с
2	Площадь объекта ± величина погрешности определения площади (Р ± ΔР)	4 554 м ² ± 24 м ²
3	Иные характеристики объекта	<p>Вид объекта реестра границ: Зона с особыми условиями использования территории</p> <p>Содержание ограничений использования объектов недвижимости в пределах зоны или территории: Ограничения использования объектов недвижимости в границах зоны с особыми условиями использования территории предусмотрены Постановлением Правительства РФ от 20 ноября 2000 г. № 878 "Об утверждении Правил охраны газораспределительных сетей":</p> <p>"14. На земельные участки, входящие в охранные зоны газораспределительных сетей, в целях предупреждения их повреждения или нарушения условий их нормальной эксплуатации налагаются ограничения (обременения), которыми запрещается лицам, указанным в пункте 2 настоящих Правил:</p> <p>а) строить объекты жилищно-гражданского и производственного назначения;</p> <p>б) сносить и реконструировать мосты, коллекторы, автомобильные и железные дороги с расположенными на них газораспределительными сетями без предварительного выноса этих газопроводов по согласованию с эксплуатационными организациями;</p> <p>в) разрушать берегоукрепительные сооружения, водопропускные устройства, земляные и иные сооружения, предохраняющие газораспределительные сети от разрушений;</p> <p>г) перемещать, повреждать, засыпать и уничтожать опознавательные знаки, контрольно-измерительные пункты и другие устройства газораспределительных сетей;</p> <p>д) устраивать свалки и склады, разливать растворы кислот, солей, щелочей и других химически активных веществ;</p> <p>е) огораживать и перегораживать охранные зоны, препятствовать доступу персонала эксплуатационных организаций к газораспределительным сетям, проведению обслуживания и устранению повреждений газораспределительных сетей;</p> <p>ж) разводить огонь и размещать источники огня;</p> <p>з) рыть погреба, копать и обрабатывать почву сельскохозяйственными и мелиоративными орудиями и механизмами на глубину более 0,3 метра;</p> <p>и) открывать калитки и двери газорегуляторных пунктов, станций катодной и дренажной защиты, люки подземных колодцев, включать или отключать электроснабжение средств связи, освещения и систем телемеханики;</p> <p>к) набрасывать, приставлять и привязывать к опорам и надземным газопроводам, ограждениям и зданиям газораспределительных сетей посторонние предметы, лестницы, влезать на них;</p> <p>л) самовольно подключаться к газораспределительным сетям.</p> <p>Наименование охраняемого объекта: Газопровод высокого давления до ГРПШ 400-01-У1 по ул. Юбилейная, ул. Рабочая, в с. Лямбиль Лямбирского района</p>

Раздел 2


Сведения о местоположении границ объекта					
1. Система координат		СК кадастрового округа			
2. Сведения о характерных точках границ объекта					
Обозначение характерных точек границ	Координаты, м		Метод определения координат характерной точки	Средняя квадратическая погрешность положения характерной точки (M _t), м	Описание обозначения точки на местности (при наличии)
	X	Y			
1	2	3	4	5	6
1	402 129,92	1 286 545,11	Метод спутниковых геодезических измерений (определений)	0,10	—
2	402 126,16	1 286 549,90		0,10	
3	402 118,46	1 286 556,71		0,10	
4	402 113,18	1 286 561,40		0,10	
5	402 105,24	1 286 590,71		0,10	
6	402 088,23	1 286 618,36		0,10	
7	401 983,33	1 286 951,90		0,10	
8	401 967,43	1 287 131,61		0,10	
9	401 954,50	1 287 248,26		0,10	
10	401 854,49	1 287 420,70		0,10	
11	401 855,18	1 287 448,74		0,10	
12	401 856,11	1 287 484,08		0,10	
13	401 859,20	1 287 482,23		0,10	
14	401 869,13	1 287 504,03		0,10	
15	401 849,64	1 287 516,24		0,10	
16	401 838,98	1 287 494,32		0,10	
17	401 852,17	1 287 486,43		0,10	
18	401 851,18	1 287 448,84		0,10	
19	401 850,46	1 287 419,67		0,10	
20	401 950,62	1 287 246,98		0,10	
21	401 963,45	1 287 131,21		0,10	
22	401 979,39	1 286 951,12		0,10	
23	402 084,56	1 286 616,69		0,10	
24	402 101,53	1 286 589,11		0,10	
25	402 109,63	1 286 559,20		0,10	
26	402 115,38	1 286 554,10		0,10	
27	402 123,23	1 286 547,14		0,10	
28	402 126,77	1 286 542,64		0,10	
1	402 129,92	1 286 545,11		0,10	
3. Сведения о характерных точках части (частей) границы объекта					
1	2	3	4	5	6
—	—	—	—	—	—

Прохождение границы		Описание прохождения границы
от точки	до точки	
1	2	3
1	12	на расстоянии 2 метров от оси газопровода
12	17	на расстоянии 10 метров от ограждения ГРПШ
17	1	на расстоянии 2 метров от оси газопровода

Раздел 4

План границ объекта

Обзорная схема



Масштаб 1:10 000


Используемые условные знаки и обозначения

— граница охранной зоны объекта

Подпись И.А. Казакова кадастровый инженер, И.А. Казакова

Дата 14.05.2021 г.

Место для оттиска печати лица, составившего записочку с описанием объекта землеустройства



План границ объекта



Используемые условные знаки и обозначения

- граница охранной зоны объекта
- элементы контура газопровода
- здания, строения, сооружения
- зона с особыми условиями использования территории

13:15:0111001

номер кадастрового квартала

граница кадастрового квартала

13:15:0111001:136

граница земельного участка по системе ЕТРН

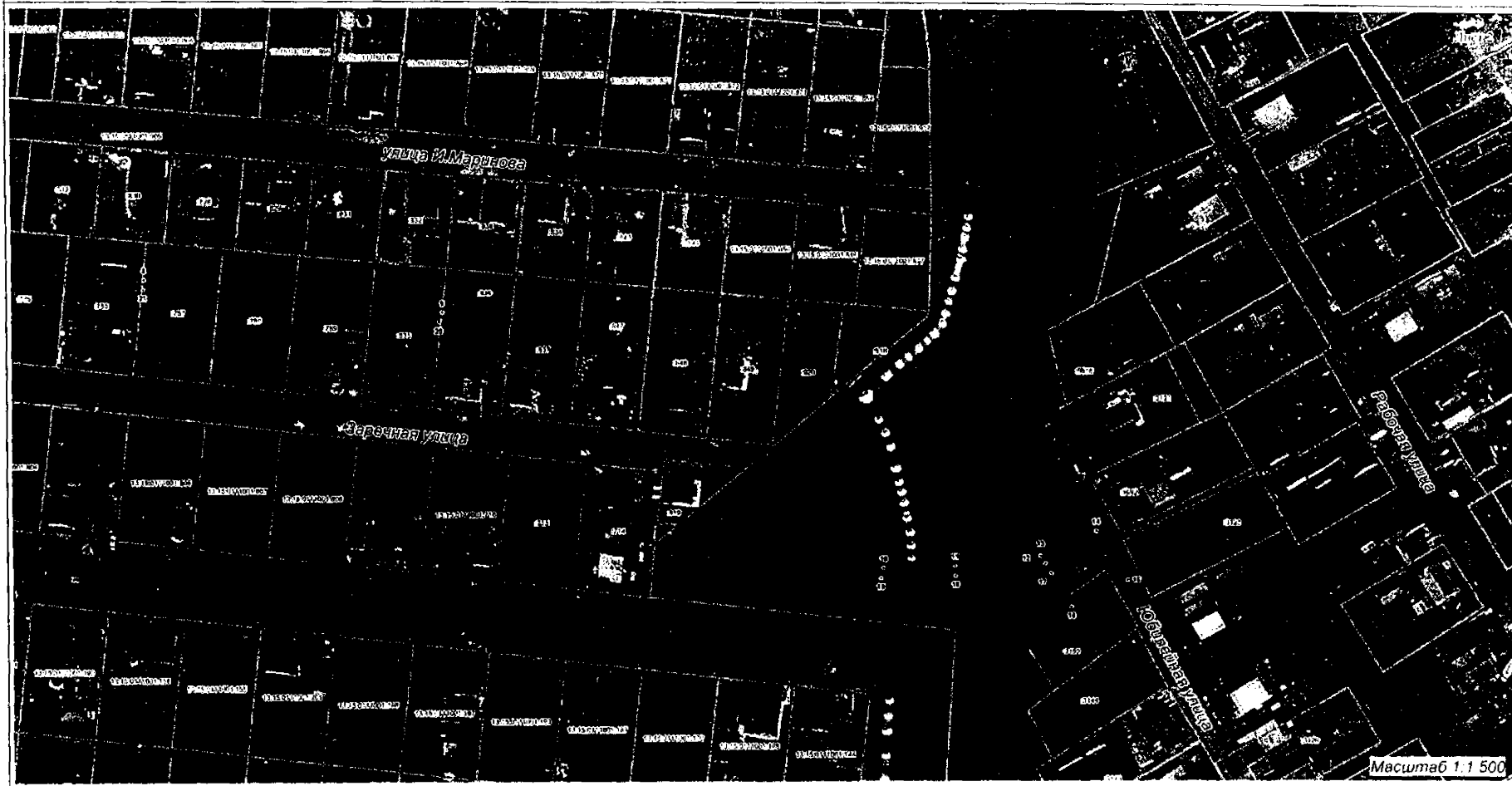
кадастровый номер земельного участка

Подпись: *И.А. Казакова* Кадастровый инженер, И.А. Казакова

Дата: 14.08.2019

Место для оптического почерка лица, составившего графическое описание объекта землеустройства

План границ объекта



Используемые условные знаки и обозначения

	граница земельного участка	13.15.0111001	номер кадастрового квартала
	границы земельного участка		номер кадастрового квартала
	линии, строения, сооружения		сведения о земельном участке с объектом ИТРИ
	линии объектов недвижимости на территории	13.15.0111001.134	кадастровый номер земельного участка

Подпись И.А. Казакова кадастровый инженер, И.А. Казакова
 Дата 14.09.2014 г.

Место для опознавательных знаков, составившего графическое описание объекта землеустройства