



**ПРАВИТЕЛЬСТВО
РЕСПУБЛИКИ МОРДОВИЯ**

ПОСТАНОВЛЕНИЕ

от 27.01.2022

№ 85

г. Саранск

Об утверждении границы охранной
зоны газораспределительной сети

В соответствии с постановлением Правительства Российской Федерации от 20 ноября 2000 г. № 878 «Об утверждении Правил охраны газораспределительных сетей» и на основании ходатайства акционерного общества «Газпром газораспределение Саранск» Правительство Республики Мордовия **п о с т а н о в л я е т:**

1. Утвердить границы охранной зоны объекта «Газопровод низкого давления», назначение: Нежилое, протяженность 278 м, адрес объекта: Республика Мордовия, городской округ Саранск, рабочий поселок Ялга, территория школы – интернат, кадастровый номер 13:23:0000000:625, находящегося в собственности акционерного общества «Газпром газораспределение Саранск», площадью 1055 кв. м согласно приложению.

2. Установить ограничения (обременения) на земельные участки, входящие в охранную зону газораспределительной сети, указанной в приложении к настоящему постановлению, определив условия их использования в соответствии с Правилами охраны газораспределительных сетей, утвержденными постановлением Правительства Российской Федерации от 20 ноября 2000 г. № 878.

3. Настоящее постановление вступает в силу со дня его официального опубликования.

**Председатель Правительства
Республики Мордовия**



В. СИДОРОВ

Приложение
к постановлению Правительства
Республики Мордовия
от 27 января 2022 г. № 85

ОПИСАНИЕ МЕСТОПОЛОЖЕНИЯ ГРАНИЦ
Зона с особыми условиями использования территории - Охранная зона
газопровода низкого давления

(наименование объекта, местоположение границ которого описано (далее - объект))

Раздел 1

Сведения об объекте

№ п/п	Характеристики объекта	Описание характеристик
1	2	3
1	Местоположение объекта	Республика Мордовия, Саранск г, Ялга рп
2	Площадь объекта ± величина погрешности определения площади ($P \pm \Delta P$)	1 055 м ² ± 11 м ²
3	Иные характеристики объекта	<p>Вид объекта реестра границ: Зона с особыми условиями использования территории</p> <p>Содержание ограничений использования объектов недвижимости в пределах зоны или территории: Ограничения использования объектов недвижимости в границах зоны с особыми условиями использования территории предусмотрены Постановлением Правительства РФ от 20 ноября 2000 г. № 878 "Об утверждении Правил охраны газораспределительных сетей":</p> <p>"14. На земельные участки, входящие в охранные зоны газораспределительных сетей, в целях предупреждения их повреждения или нарушения условий их нормальной эксплуатации налагаются ограничения (обременения), которыми запрещается лицам, указанным в пункте 2 настоящих Правил:</p> <p>а) строить объекты жилищно-гражданского и производственного назначения;</p> <p>б) сносить и реконструировать мосты, коллекторы, автомобильные и железные дороги с расположенными на них газораспределительными сетями без предварительного выноса этих газопроводов по согласованию с эксплуатационными организациями;</p> <p>в) разрушать берегоукрепительные сооружения, водопропускные устройства, земляные и иные сооружения, предохраняющие газораспределительные сети от разрушений;</p> <p>г) перемещать, повреждать, засыпать и уничтожать опознавательные знаки, контрольно-измерительные пункты и другие устройства газораспределительных сетей;</p> <p>д) устраивать свалки и склады, разливать растворы кислот, солей, щелочей и других химически активных веществ;</p> <p>е) огораживать и перегораживать охранные зоны, препятствовать доступу персонала эксплуатационных организаций к газораспределительным сетям, проведению обслуживания и устранению повреждений газораспределительных сетей;</p> <p>ж) разводить огонь и размещать источники огня;</p> <p>з) рыть погребов, копать и обрабатывать почву сельскохозяйственными и мелиоративными орудиями и механизмами на глубину более 0,3 метра;</p> <p>и) открывать калитки и двери газорегуляторных пунктов, станций катодной и дренажной защиты, люки подземных колодцев, включать или отключать электроснабжение средств связи, освещения и систем телемеханики;</p> <p>к) набрасывать, приставлять и привязывать к опорам и надземным газопроводам, ограждениям и зданиям газораспределительных сетей посторонние предметы, лестницы, влезать на них;</p> <p>л) самовольно подключаться к газораспределительным сетям.</p> <p>Наименование охраняемого объекта: газопровод низкого давления</p>

Раздел 2

Сведения о местоположении границ объекта					
I. Система координат		МСК-13, зона 1			
2. Сведения о характерных точках границ объекта					
Обозначение характерных точек границ	Координаты, м		Метод определения координат характерной точки	Средняя квадратическая погрешность положения характерной точки (Mt), м	Описание обозначения точки на местности (при наличии)
	X	Y			
1	2	3	4	5	6
1	385 007,05	1 287 277,86	Метод спутниковых геодезических измерений (определений)	0,10	—
2	385 006,40	1 287 281,82		0,10	
3	385 000,01	1 287 280,75		0,10	
4	384 984,77	1 287 277,64		0,10	
5	384 980,88	1 287 294,50		0,10	
6	384 979,98	1 287 295,82		0,10	
7	384 978,52	1 287 296,06		0,10	
8	384 976,42	1 287 295,60		0,10	
9	384 976,41	1 287 295,60		0,10	
10	384 971,62	1 287 294,57		0,10	
11	384 941,44	1 287 439,71		0,10	
12	384 935,16	1 287 469,86		0,10	
13	384 934,24	1 287 471,18		0,10	
14	384 932,78	1 287 471,36		0,10	
15	384 916,47	1 287 467,08		0,10	
16	384 917,48	1 287 463,20		0,10	
17	384 931,69	1 287 466,95		0,10	
18	384 937,11	1 287 440,85		0,10	
19	384 922,53	1 287 437,80		0,10	
20	384 923,35	1 287 433,88		0,10	
21	384 937,93	1 287 436,93		0,10	
22	384 968,12	1 287 291,80		0,10	
23	384 968,91	1 287 290,51		0,10	
24	384 970,48	1 287 290,24		0,10	
25	384 977,43	1 287 291,72		0,10	
26	384 981,29	1 287 274,87		0,10	
27	384 982,16	1 287 273,62		0,10	
28	384 983,68	1 287 273,36		0,10	
29	385 000,73	1 287 276,81		0,10	
1	385 007,05	1 287 277,86		0,10	
3. Сведения о характерных точках части (частей) границы объекта					
1	2	3	4	5	6
—	—	—	—	—	—



Прохождение границы		Описание прохождения границы
от точки	до точки	
1	2	3
1	1	На расстоянии 2 метров от оси газопровода

План границ объекта




Масштаб 1:650

Используемые условные знаки и обозначения

-  граница охранной зоны объекта
-  ось газопровода

13:23:1116289



13:23:1116288 25



номер кадастрового квартала

граница земельных участков по сведениям ЕГРН

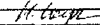
кадастровый номер земельного участка

граница кадастрового квартала

- граница зон с особыми условиями использования территорий

- граница и номер объектов капитального строительства по сведениям ЕГРН

Подпись



кадастровый инженер, Н. И. Сыркина

Дата

26.09.2021 г.