



**ПРАВИТЕЛЬСТВО
РЕСПУБЛИКИ МОРДОВИЯ**

ПОСТАНОВЛЕНИЕ

от 20.01.2022

№ 47

г. Саранск

Об утверждении границы охранной
зоны газораспределительной сети

В соответствии с постановлением Правительства Российской Федерации от 20 ноября 2000 г. № 878 «Об утверждении Правил охраны газораспределительных сетей» и на основании ходатайства акционерного общества «Газпром газораспределение Саранск» Правительство Республики Мордовия **п о с т а н о в л я е т**:

1. Утвердить границы охранной зоны объекта «Газопровод высокого давления от ГРПШ ул. Комарова до ГРП № 14 стадион «Жилищник» г. Саранска Республики Мордовия», назначение: Газоснабжение, протяженность 505 м, адрес объекта: Республика Мордовия, г. Саранск, ул. Ульянова, от ГРПШ ул. Комарова до ГРП № 14 (стадион «Жилищник») кадастровый номер 13:23:0000000:1922, находящегося в собственности акционерного общества «Газпром газораспределение Саранск», площадью 1977 кв. м согласно приложению.

2. Установить ограничения (обременения) на земельные участки, входящие в охранную зону газораспределительной сети, указанной в приложении к настоящему постановлению, определив условия их использования в соответствии с Правилами охраны газораспределительных сетей, утвержденными постановлением Правительства Российской Федерации от 20 ноября 2000 г. № 878.

3. Настоящее постановление вступает в силу со дня его официального опубликования.

Председатель Правительства
Республики Мордовия



В. СИДОРОВ

Приложение
к постановлению Правительства
Республики Мордовия
от 20 января 2022 г. № 47

ОПИСАНИЕ МЕСТОПОЛОЖЕНИЯ ГРАНИЦ
*Зона с особыми условиями использования территории - охранная зона газопровода
высокого давления от ГРПШ ул. Комарова до ГРП № 14 стадион «Жилищник»
г. Саранска Республики Мордовия*

(наименование объекта, местоположение границ которого описано (далее - объект))


Раздел 1		
Сведения об объекте		
№ п/п	Характеристики объекта	Описание характеристик
1	2	3
1	Местоположение объекта	Республика Мордовия, Саранск г
2	Площадь объекта ± величина погрешности определения площади (P ± ΔP)	1 977 м ² ± 16 м ²
3	Иные характеристики объекта	<p>Вид объекта реестра границ: Зона с особыми условиями использования территории</p> <p>Содержание ограничений использования объектов недвижимости в пределах зоны или территории: Ограничения использования объектов недвижимости в границах зоны с особыми условиями использования территории предусмотрены Постановлением Правительства РФ от 20 ноября 2000 г. № 878 "Об утверждении Правил охраны газораспределительных сетей":</p> <p>"14. На земельные участки, входящие в охранные зоны газораспределительных сетей, в целях предупреждения их повреждения или нарушения условий их нормальной эксплуатации налагаются ограничения (обременения), которыми запрещается лицам, указанным в пункте 2 настоящих Правил:</p> <p>а) строить объекты жилищно-гражданского и производственного назначения;</p> <p>б) сносить и реконструировать мосты, коллекторы, автомобильные и железные дороги с расположенными на них газораспределительными сетями без предварительного выноса этих газопроводов по согласованию с эксплуатационными организациями;</p> <p>в) разрушать берегоукрепительные сооружения, водопропускные устройства, земляные и иные сооружения, предохраняющие газораспределительные сети от разрушений;</p> <p>г) перемещать, повреждать, засыпать и уничтожать опознавательные знаки, контрольно-измерительные пункты и другие устройства газораспределительных сетей;</p> <p>д) устраивать свалки и склады, разливать растворы кислот, солей, щелочей и других химически активных веществ;</p> <p>е) огораживать и перегораживать охранные зоны, препятствовать доступу персонала эксплуатационных организаций к газораспределительным сетям, проведению обслуживания и устранению повреждений газораспределительных сетей;</p> <p>ж) разводить огонь и размещать источники огня;</p> <p>з) рыть погреба, копать и обрабатывать почву сельскохозяйственными и мелиоративными орудиями и механизмами на глубину более 0,3 метра;</p> <p>и) открывать калитки и двери газорегуляторных пунктов, станций катодной и дренажной защиты, люки подземных колодцев, включать или отключать электроснабжение средств связи, освещения и систем телемеханики;</p> <p>к) набрасывать, приставлять и привязывать к опорам и надземным газопроводам, ограждениям и зданиям газораспределительных сетей посторонние предметы, лестницы, влезать на них;</p> <p>л) самовольно подключаться к газораспределительным сетям.</p> <p>Наименование охраняемого объекта: Газопровод высокого давления от ГРПШ ул. Комарова до ГРП №14 стадион "Жилищник" г. Саранска Республики Мордовия</p>

Раздел 2

Сведения о местоположении границ объекта					
1. Система координат МСК-13, зона 1					
2. Сведения о характерных точках границ объекта					
Обозначение характерных точек границ	Координаты, м		Метод определения координат характерной точки	Средняя квадратическая погрешность положения характерной точки (M _t), м	Описание обозначения точки на местности (при наличии)
	X	Y			
1	2	3	4	5	6
1	389 966,13	1 288 592,69	Метод спутниковых геодезических измерений (определений)	0,10	—
2	389 741,06	1 288 993,66		0,10	
3	389 734,51	1 289 003,80		0,10	
4	389 722,49	1 288 996,88		0,10	
5	389 724,49	1 288 993,41		0,10	
6	389 733,22	1 288 998,44		0,10	
7	389 737,64	1 288 991,60		0,10	
8	389 960,88	1 288 593,87		0,10	
9	389 950,41	1 288 586,46		0,10	
10	389 952,73	1 288 583,20		0,10	
1	389 966,13	1 288 592,69		0,10	
3. Сведения о характерных точках части (частей) границы объекта					
1	2	3	4	5	6
—	—	—	—	—	—

Прохождение границы		Описание прохождения границы
от точки	до точки	
1	2	3
—	—	—


Раздел 4
План границ



Масштаб 1:2 500

Используемые условные знаки и обозначения


- граница охранной зоны
- граница кадастрового квартала
- 13:23:0912231 номер кадастрового квартала
- — — — — отметки культуры газопровода

Подпись  кадастровый инженер, Е.В.Бушкина

Дата * 15 * 07 * 2021 г.

Раздел 4

План границ



Масштаб 1:1 000

Используемые условные знаки и обозначения


- граница охранной зоны
- 1 обозначение характерной точки границы охранной зоны
- граница кадастрового квартала
- 13:23:0912231 номер кадастрового квартала

- граница земельных участков по сведениям ЕГРН
- 13:23:0912231 116 кадастровый номер земельного участка
- граница и номер объектов капитального строительства по сведениям ЕГРН
- элементы контура электропровода
- границы зон с особыми условиями использования территорий

Подпись: _____ кадастровый инженер, Е.В.Бууджина

Дата: 11.05.2024 г.

Раздел 4
План границ



Масштаб 1:1 000

Используемые условные знаки и обозначения

- граница охранной зоны
- обозначение характерной точки границы охранной зоны
- граница кадастрового квартала
- 13:23:0912231 номер кадастрового квартала

- граница земельных участков по сведениям ЕГРН
- 13:23:0912231:136 кадастровый номер земельного участка
- граница и номер объектов капитального строительства по сведениям ЕГРН
- элементы конфигура газопровода
- границы зон с особыми условиями использования территории

Подпись  кадастровый инженер, Е.В.Бушкина

Дата « 15 » 07 2017 г.