



ЗАКОН

РЕСПУБЛИКИ МОРДОВИЯ

Мордовия Республикань
Законось



Мордовия Республикань
Законць

**О ВНЕСЕНИИ ИЗМЕНЕНИЙ В ЗАКОН РЕСПУБЛИКИ МОРДОВИЯ
«ОБ УСТАНОВЛЕНИИ ГРАНИЦ МУНИЦИПАЛЬНЫХ ОБРАЗОВАНИЙ
ТЕМНИКОВСКОГО МУНИЦИПАЛЬНОГО РАЙОНА РЕСПУБЛИКИ МОРДОВИЯ,
ТЕМНИКОВСКОГО МУНИЦИПАЛЬНОГО РАЙОНА РЕСПУБЛИКИ МОРДОВИЯ И
НАДЕЛЕНИИ ИХ СТАТУСОМ СЕЛЬСКОГО ПОСЕЛЕНИЯ, ГОРОДСКОГО
ПОСЕЛЕНИЯ И МУНИЦИПАЛЬНОГО РАЙОНА» И ИЗМЕНЕНИИ ГРАНИЦ РУССКО-
ТЮВЕЕВСКОГО СЕЛЬСОВЕТА, ГОРОДА ТЕМНИКОВ ТЕМНИКОВСКОГО РАЙОНА
РЕСПУБЛИКИ МОРДОВИЯ И ТЕМНИКОВСКОГО РАЙОНА
РЕСПУБЛИКИ МОРДОВИЯ**

Принят Государственным Собранием

1 декабря 2021 года

Статья 1

Внести в Закон Республики Мордовия от 28 декабря 2004 года № 124-З «Об установлении границ муниципальных образований Темниковского муниципального района Республики Мордовия, Темниковского муниципального района Республики Мордовия и наделении их статусом сельского поселения, городского поселения и муниципального района» (Известия Мордовии, 30 декабря 2004 года, № 198-22; 7 октября 2008 года, № 151-27; 13 октября 2009 года, № 153-37; 16 марта 2010 года, № 36-10; 18 июня 2010 года, № 88-27; 9 августа 2013 года, № 115-42; 16 июня 2015 года, № 64-29; 18 мая 2018 года, № 51-23; официальный интернет-портал правовой информации» (www.pravo.gov.ru), 2019, 25 апреля, № 1300201904250017; Известия Мордовии, 19 мая 2020 года, № 51-26) следующие изменения:

1. В части пятой приложения 4 слова «2,3 км извилистой линией» заменить словами «2,7 км извилистой линией».

2. Приложение 19 изложить в следующей редакции:

«Приложение 19

к Закону Республики Мордовия «Об установлении границ муниципальных образований Темниковского муниципального района Республики Мордовия, Темниковского муниципального района Республики Мордовия и наделении их статусом сельского поселения, городского поселения и муниципального района»

**Картографическое описание
границы Русско-Тювеевского сельского поселения
Темниковского муниципального района Республики Мордовия
и схематическая карта**

Картографическое описание границы Русско-Тювеевского сельского поселения Темниковского муниципального района Республики Мордовия произведено от левого угла схематической карты и идет по ходу часовой стрелки с учетом прилегающих территорий смежных муниципальных образований Ельниковского и Теньгушевского муниципальных районов Республики Мордовия, Пурдошанского, Андреевского, Бабеевского, Старогородского сельских поселений и Темниковского городского поселения Темниковского муниципального района Республики Мордовия (далее соответственно – Ельниковский муниципальный район, Теньгушевский муниципальный район, Пурдошанское сельское поселение, Андреевское сельское поселение, Бабеевское сельское поселение, Старогородское сельское поселение, Темниковское городское поселение), Нижегородской области и ЗАТО – город Саров.

От т. А граница идет по смежеству с Нижегородской областью. Граница идет 130 м на северо-восток по кварталу Теньгушевского участкового лесничества Темниковского территориального лесничества, пересекает реку Мокша. Затем – 41 м на юго-восток по правому берегу реки Мокша. От реки Мокша граница идет по кварталам Харинского участкового лесничества Темниковского территориального лесничества и берегу безымянных озер: 0,4 км преимущественно на юго-восток, 37 м на юг, 91 м на юго-запад, 130 м на юго-восток, 18 м на юго-запад, 80 м на северо-запад, 0,5 км преимущественно в юго-восточном направлении. Затем 0,5 км на северо-восток по заболачиваемой местности. Далее – по лугу: 0,4 км на восток, 0,1 км на северо-восток. Далее идет по кварталам Харинского участкового лесничества Темниковского территориального лесничества: 0,3 км на северо-

восток, 0,2 км на северо-запад, 0,3 км на север-запад, 0,5 км на северо-восток, 0,2 км на юго-восток, 0,3 км на северо-восток, 0,4 км на юго-восток, 0,1 км на юг, 0,3 км на юго-восток, 0,1 км на северо-восток, 0,2 км на юго-восток, 1,1 км на юго-запад. Затем – 0,7 км на юго-восток по луку до реки Сатис. Далее граница идет 2,6 км извилистой линией по реке Сатис (против течения), меняя направление с юго-восточного на северо-восточное. Затем – извилистой линией 3,8 км, меняя направление с юго-восточного на северо-восточное, по границам лесных кварталов Федерального государственного бюджетного учреждения «Мордовский государственный природный заповедник имени П.Г. Смидовича» (далее – Мордовский заповедник) вдоль реки Сатис. Далее вновь идет по реке Сатис (против течения) извилистой линией 10,7 км преимущественно в северо-восточном направлении. Затем идет по границам лесных кварталов Мордовского заповедника вдоль реки Сатис: 7,8 км на северо-восток, 1,6 км на юго-восток, 1,8 км, меняя направление с северо-восточного на юго-восточное, 2,1 км, меняя направление с северо-восточного на юго-восточное, 0,7 км на северо-восток, 0,8 км на северо-запад, 2,4 км на северо-восток, 2,0 км на юго-восток, 1,5 км на северо-восток. Затем – извилистой линией 4,5 км преимущественно в северо-восточном направлении по реке Вичкинза (против течения). Затем граница идет по затопляемой местности: 0,3 км на северо-восток, 0,3 км на юго-восток до т. Б.

От т. Б граница идет по границе ЗАТО – город Саров. По западной границе ЗАТО – город Саров: от пересечения границы Нижегородской области и Республики Мордовия, по левому берегу реки Вичкинза, пересекая автодорогу Саров – Цыгановка и линию электропередачи Саров – Елизарьево 220 кВ, далее – по границам лесных кварталов Мордовского заповедника: по юго-восточной границе квартала № 11, по южной границе кварталов № 11 и № 10, по юго-восточной границе кварталов №№ 10, 19 и 37, по восточной границе кварталов №№ 62, 90, 118, 145, 172, 200 и № 206, по южной границе кварталов № 206 и № 205, по восточной границе квартала № 204, по восточной границе кварталов №№ 229, 230, 231 и 255, до места пересечения восточной границы квартала № 255 с северной границей квартала № 279. По южной границе ЗАТО – город Саров, по границам лесных кварталов Мордовского заповедника: от места пересечения восточной границы квартала № 255 с северной границей квартала № 279, по северной границе кварталов №№ 279, 280, 281 и № 282, по северной границе кварталов №№ 283, 284, 285, 286 и № 287, пересекая реку Пушта, по северной границе квартала № 288, пересекая полосу отвода автодороги Саров – Жегалово, по северной границе кварталов №№ 288, 289, 290, 291, 292, 293, 294 и № 295, до места пересечения северной границы квартала № 295 с западной границей квартала № 271. По восточной границе ЗАТО – город Саров, по границам лесных кварталов Мордовского заповедника: от места пересечения северной границы квартала № 295 с западной границей квартала № 271, по западной границе кварталов №№ 271, 246, 222 и № 189, по западной границе кварталов №№ 161, 134 и № 107, пересекая реку Саровка, по западной границе квартала № 79, пересекая полосу отвода железной дороги Саров – Берещино, по юго-западной границе

кварталов №№ 78, 52, 51, 32, 18, 17, 7 и № 6 до реки Сатис – пересечения границы Нижегородской области и Республики Мордовия до т. В.

От т. В граница идет по смежеству с Нижегородской областью. Граница идет извилистой линией 3,9 км, меняя направление с северо-восточного на юго-восточное, вдоль реки Сатис (против течения) по границам лесных кварталов Мордовского заповедника. Далее граница идет извилистой линией вдоль реки Арга (против течения) по границам лесных кварталов Мордовского заповедника: 1,0 км на юг, 5,2 км на юго-восток, 4,8 км, меняя направление с северо-восточного на юго-восточное. Затем граница идет по границе лесных кварталов Мордовского заповедника: 2,7 км на юго-восток, пересекая полосу отвода железной дороги Саров – Берещино, 60 м на восток, 0,8 км на юго-восток, 0,6 км на юго-запад, 0,7 км на юго-восток, 0,3 км на северо-восток, 0,7 км на юго-восток, 1,1 км на юго-запад, 0,5 км на юго-восток до т. Г.

От т. Г граница идет по смежеству с Ельниковским муниципальным районом. Граница идет между границами лесных кварталов Мордовского заповедника и Пурдошанского участкового лесничества Краснослободского территориального лесничества: 2,2 км на юго-запад, 1,6 км на северо-запад, 0,6 км на юго-запад, 2,3 км на юг, 2,1 км на юго-запад, 1,2 км на юго-запад, 1,1 км на юго-восток до т. Д.

От т. Д граница идет по смежеству с Пурдошанским сельским поселением. Граница идет между границами лесных кварталов Мордовского заповедника и Пурдошанского участкового лесничества Краснослободского территориального лесничества, меняя направление: 3,7 км на юго-запад, 0,5 км на юг, 0,2 км на юго-запад, 0,8 км на юго-восток, 0,2 км на восток, 0,2 км на юг, 2,1 км на юго-запад, 1,1 км на северо-запад, 0,1 км на север, 0,6 км на юго-запад, 0,5 км на северо-запад, 1,5 км на юго-запад, 0,9 км на юг, 0,6 км на северо-запад, 0,6 км на север, 1,4 км на северо-запад, 0,4 км на юго-запад. Затем граница идет по границам лесных кварталов Мордовского заповедника: 0,2 км на юго-запад, 0,9 км на юго-запад, 0,7 км на северо-запад, 0,6 км на юго-запад, 0,2 км на северо-запад, 2,1 км на юго-запад, 1,1 км на юго-восток, 0,3 км на юго-запад, 1,2 км на северо-запад, 1,2 км на юго-запад. Далее граница идет 1,4 км на юго-восток по заболоченной местности, затем – 2,7 км на юго-восток по полевой дороге до т. Е.

От т. Е граница идет по смежеству с Андреевским сельским поселением. Граница идет 4,1 км вдоль автомобильной дороги Темников – Жегалово на юго-запад. После этого граница идет 1,8 км на юго-восток по левой стороне лесополосы. Далее – 0,8 км на юго-запад по пашне, вдоль полевой дороги. Затем идет 0,3 км на северо-восток по заболоченной местности и 1,6 км на юго-восток. Далее граница идет по урочищу Стрелка по полевой дороге: 0,4 км на юго-запад, 0,5 км на северо-запад. Затем граница идет по заболоченной местности 0,4 км на юго-запад. Далее идет по пашне 0,6 км на юго-восток. Граница проходит по границе кварталов Темниковского участкового лесничества: 0,1 км на юго-восток, 0,2 км на юго-запад, 0,1 км на северо-запад, 0,2 км на юго-запад, 80 м на северо-запад, 0,3 км на юго-запад, 0,5 км на северо-запад, 0,2 км на юго-запад, 0,1 км на северо-запад, 0,5 км на юго-запад, 160 м на северо-восток, 60 м на север, 80 м на

северо-восток, 60 м на север, 0,4 км на юго-запад, 0,1 км на юго-восток, 140 м на юго-запад; 1,7 км на юго-восток, 20 м на юго-запад, 0,3 км на северо-запад, 0,1 км на запад, 0,5 км на юго-запад, 19 м на северо-запад, 29 м на юго-запад, 50 м на север, 28 м на северо-запад, 59 м на юго-запад, 0,2 км на северо-запад, 60 м на юго-запад, 29 м на северо-запад, 35 м на северо-восток, 0,3 км на северо-запад до т. Ж.

От т. Ж граница идет по смежеству с Бабеевским сельским поселением. Граница идет по границе кварталов Темниковского участкового лесничества: 0,8 км на северо-запад, 32 м на северо-восток. Затем граница идет 2,0 км на юго-запад по заболоченному лугу. После этого граница огибает озеро Вьюново: 70 м на юго-восток, 0,4 км на юго-запад. Далее идет по пастбищу: 0,6 км на юго-запад, 0,4 км на юго-восток, 2,1 км на юго-запад, пересекая автомобильную дорогу д. Чижиково – с. Песочное Канаково – с. Кондровка. Затем граница идет по реке Мокша (по течению) 2,7 км извилистой линией, меняя направление с юго-западного на юго-восточное и вновь на юго-западное. Далее – 0,4 км на северо-восток по заболоченному лугу. Затем граница, пересекая озеро Собаково, идет 0,6 км на северо-запад до т. З.

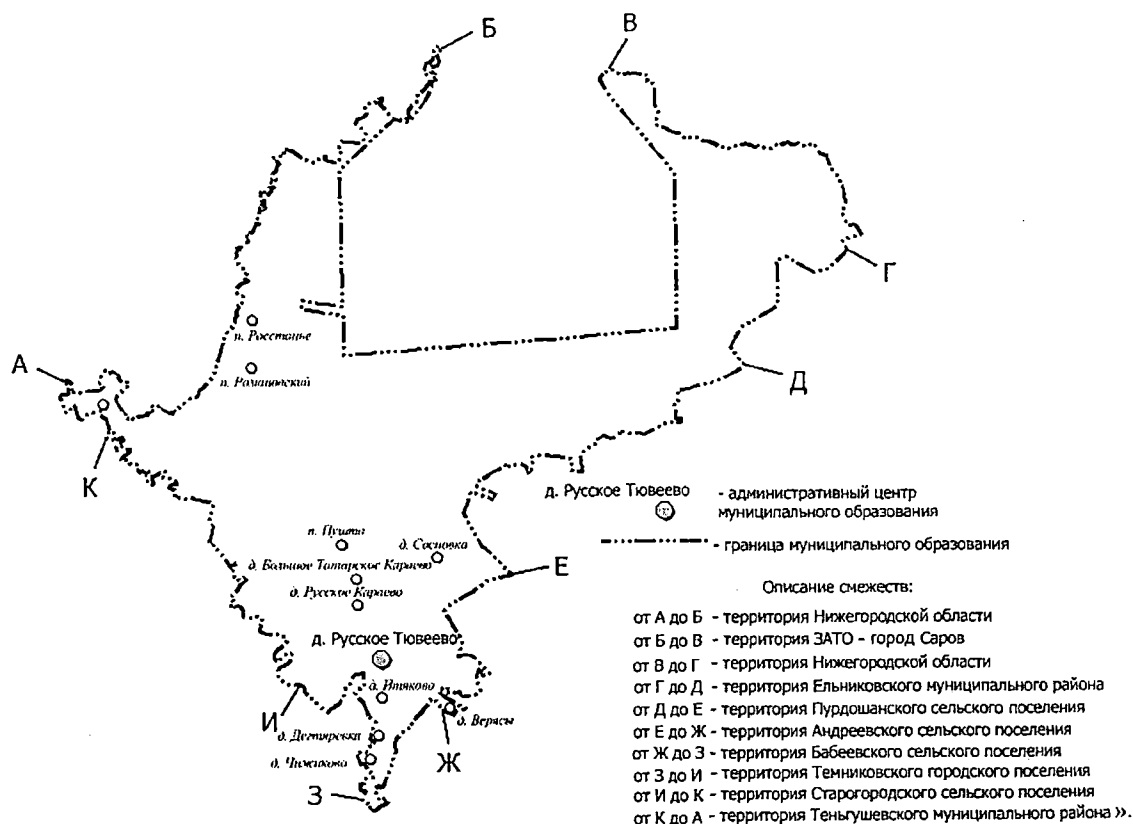
От т. З граница идет по смежеству с Темниковским городским поселением. Граница проходит по границе кварталов Темниковского участкового лесничества Темниковского территориального лесничества: 0,5 км на северо-восток, 0,5 км на северо-запад, 0,5 км на северо-восток, 0,2 км на юго-восток, 0,2 км на северо-восток, 90 м на север, 0,8 км на северо-запад, 0,2 км на юго-запад, 0,6 км на северо-запад. Далее – по лугу: 0,4 км на восток, пересекая квартал Темниковского участкового лесничества Темниковского территориального лесничества, 0,2 км на северо-восток, 0,3 км на север, 0,1 км на восток, 0,2 км на северо-восток, 50 м на северо-запад, 54 м на северо-восток, 0,1 км на юго-восток, 0,1 км на северо-восток, 0,2 км на северо-запад, 0,1 км на юго-запад, 0,6 км на северо-восток. Затем – по границе кварталов Темниковского участкового лесничества Темниковского территориального лесничества: 0,4 км на северо-восток, 0,2 км на северо-запад, 30 м на северо-восток, 0,2 км на северо-запад, 50 м на юго-запад. Далее граница идет на северо-запад: 0,7 км по заболоченной местности, 0,8 км по лесопосадкам, пересекая автомобильную дорогу Темников – Пурдошки. Граница идет 0,6 км на северо-восток по левому краю автомобильной дороги Темников – Пурдошки. Затем идет по пашне: 0,7 км на северо-запад, 140 м на запад, 0,2 км на юго-запад, 90 м на северо-запад. Далее идет на юго-запад: 0,7 км по левому краю автомобильной дороги, 0,3 км по лугу. Затем идет по границе кварталов Темниковского территориального лесничества: 150 м на юго-восток, 1,2 км на юго-запад, 70 м на северо-запад. Далее – по лугу: 0,2 км на юго-запад, 1,6 км на северо-запад. Затем граница идет по правому берегу реки Мокша: 77 м на северо-восток, 0,3 км на северо-запад, 6 м на север до т. И.

От т. И граница идет по смежеству со Старогородским сельским поселением. Граница идет 8,6 км по правому берегу реки Мокша, меняя направление с северо-западного на юго-западное. От реки Мокша идет по затопляемому лугу: 0,1 км на

север, 0,4 км на северо-восток, 0,2 км на северо-запад. Затем идет по северному берегу озера Рубежное: 0,6 км, меняя направление с юго-западного на северо-западное, 0,5 км, меняя направление с северо-восточного на северо-западное. От озера Рубежное идет по затопляемому лугу: 1,3 км на северо-восток, 0,2 км на северо-запад, 0,5 км на юго-запад, 0,5 км на северо-запад, 0,3 км на северо-восток, 0,2 км на северо-запад, 0,3 км на юго-запад, 1,6 км на северо-запад, 1,0 км на северо-восток. Далее граница проходит по кварталам Мордовского заповедника: 0,5 км на северо-запад, 0,6 км на северо-восток, пересекая безымянное озеро, 0,3 км на север, 1,3 км на северо-запад, 0,2 км на юго-запад, 0,4 км на северо-запад, пересекая безымянное озеро, 140 м на юго-запад. Далее граница идет извилистой линией 10,8 км по правому берегу реки Мокша преимущественно в северо-западном направлении до т. К.

От т. К граница идет по смежеству с Теньгушевским муниципальным районом. Граница идет извилистой линией 6,9 км по реке Мокша (по течению), меняя направление с северо-восточного на северо-западное, до т. А.

Схематическая карта Русско-Тювеевского сельского поселения Темниковского муниципального района Республики Мордовия



3. В приложении 20 части вторую и третью изложить в следующей редакции:

«От т. А граница идет по смежеству с Русско-Тювеевским сельским поселением. Граница идет извилистой линией 10,8 км по правому берегу реки Мокша преимущественно в юго-восточном направлении. Затем – по кварталам Федерального государственного бюджетного учреждения «Мордовский государственный природный заповедник имени П.Г. Смидовича»: 140 м на северо-восток, 0,4 км на юго-восток, 0,2 км на северо-восток, 1,3 км на юго-восток, 0,3 км на юг, 0,6 км на юго-запад, пересекая безымянное озеро, 0,5 км на юго-восток. Идет по затопляемому лугу: 1,0 км на юго-запад, 1,6 км на юго-восток, 0,3 км на северо-восток, 0,2 км на юго-восток, 0,3 км на юго-запад, 0,5 км на юго-восток, 0,5 км на северо-восток, 0,2 км на юго-восток, 1,3 км на юго-запад до озера Рубежное. Затем идет по северному берегу озера Рубежное: 0,5 км, меняя направление с юго-восточного на юго-западное, 0,6 км, меняя направление с юго-восточного на северо-восточное. Далее идет по затопляемому лугу: 0,2 км на юго-восток, 0,4 км на юго-запад, 0,1 км на юг до реки Мокша. Затем граница идет 8,6 км, меняя направление с северо-восточного на юго-восточное, по правому берегу реки Мокша до т. Б.

От т. Б граница идет по смежеству с Темниковским городским поселением. Граница идет по затопленной и заболоченной местности, пересекает реку Мокша: 1,3 км на юго-запад, 0,2 км на юго-восток. Далее идет 1,3 км, меняя направление с юго-западного на юго-восточное, по западному берегу озера Жегалово. Далее граница идет по затопленной и заболоченной местности: 0,5 км на юго-восток, 1,0 км на юго-запад, 1,4 км на юго-восток до т. В.».

4. Приложение 24 изложить в следующей редакции:

«Приложение 24
к Закону Республики Мордовия «Об
установлении границ муниципальных
образований Темниковского
муниципального района Республики
Мордовия, Темниковского муниципального
района Республики Мордовия и наделении
их статусом сельского поселения,
городского поселения и муниципального
района»

**Картографическое описание
границы Темниковского городского поселения
Темниковского муниципального района Республики Мордовия
и схематическая карта**

Картографическое описание границы Темниковского городского поселения Темниковского муниципального района Республики Мордовия произведено от

верхнего угла схематической карты и идет по ходу часовой стрелки с учетом прилегающих территорий смежных муниципальных образований Русско-Тювеевского, Бабеевского, Старогородского сельских поселений Темниковского муниципального района Республики Мордовия (далее соответственно – Русско-Тювеевское сельское поселение, Бабеевское сельское поселение, Старогородское сельское поселение).

От т. А граница идет по смежеству с Русско-Тювеевским сельским поселением. Граница идет по правому берегу реки Мокша: 6 м на юг, 0,3 км на юго-восток, 77 м на юго-запад. Затем – по лугу: 1,6 км на юго-восток, 0,2 км на северо-восток. Далее идет по границе кварталов Темниковского территориального лесничества: 70 м на юго-восток, 1,2 км на северо-восток, 150 м на северо-запад. Затем идет на северо-восток: 0,3 км по лугу, 0,7 км по правому краю автомобильной дороги. Затем идет по пашне: 90 м на юго-восток, 0,2 км на северо-восток, 140 м на восток, 0,7 км на юго-восток. Граница идет 0,6 км на юго-запад по правому краю автомобильной дороги Темников – Пурдошки. Далее граница идет на юго-восток: 0,8 км по лесопосадкам, пересекая указанную автомобильную дорогу Темников – Пурдошки, 0,7 км по заболоченной местности. Затем – по границе кварталов Темниковского участкового лесничества Темниковского территориального лесничества: 50 м на северо-восток, 0,2 км на юго-восток, 30 м на юго-запад, 0,2 км на юго-восток, 0,4 км на юго-запад. Далее по лугу: 0,6 км на юго-запад, 0,1 км на северо-восток, 0,2 км на юго-восток, 0,1 км на юго-запад, 0,1 км на северо-запад, 54 м на юго-запад, 50 м на юго-восток, 0,2 км на юго-запад, 0,1 км на запад, 0,3 км на юг, 0,2 км на юго-запад, 0,4 км на запад, пересекая квартал Темниковского участкового лесничества Темниковского территориального лесничества. Граница проходит по границе кварталов Темниковского участкового лесничества Темниковского территориального лесничества: 0,6 км на юго-восток, 0,2 км на северо-восток, 0,8 км на юго-восток, 90 м на юг, 0,2 км на юго-запад, 0,2 км на северо-запад, 0,5 км на юго-запад, 0,5 км на юго-восток, 0,5 км на юго-запад до т. Б.

От т. Б граница идет по смежеству с Бабеевским сельским поселением. Граница идет по границе лесных кварталов Темниковского участкового лесничества Темниковского территориального лесничества: 70 м на юго-запад, 0,5 км на северо-запад, 0,7 км на юго-запад, 0,3 км на северо-запад, 0,3 км на юго-запад и 0,1 км на северо-запад. Далее вдоль автомобильной дороги 75 м идет на северо-восток, пересекает ее 30 м на северо-запад, а затем вновь идет по автомобильной дороге 1,4 км на юго-запад. Далее – 2,3 км по левому берегу реки Мокша, меняя направление с северо-западного на северо-восточное и снова на северо-западное. Затем граница идет по затопляемому лугу 0,4 км на северо-запад до т. В.

От т. В граница идет по смежеству со Старогородским сельским поселением. Граница идет по затопленной и заболоченной местности: 1,4 км на северо-запад, 1,0 км на северо-восток, 0,5 км на северо-запад. Далее граница идет 1,3 км, меняя своё направление с северо-западного на северо-восточное, по западному берегу

озера Жегалово. Затем граница идет по затопленной и заболоченной местности, пересекает реку Мокша: 0,2 км на северо-запад, 1,3 км на северо-восток до т. А.

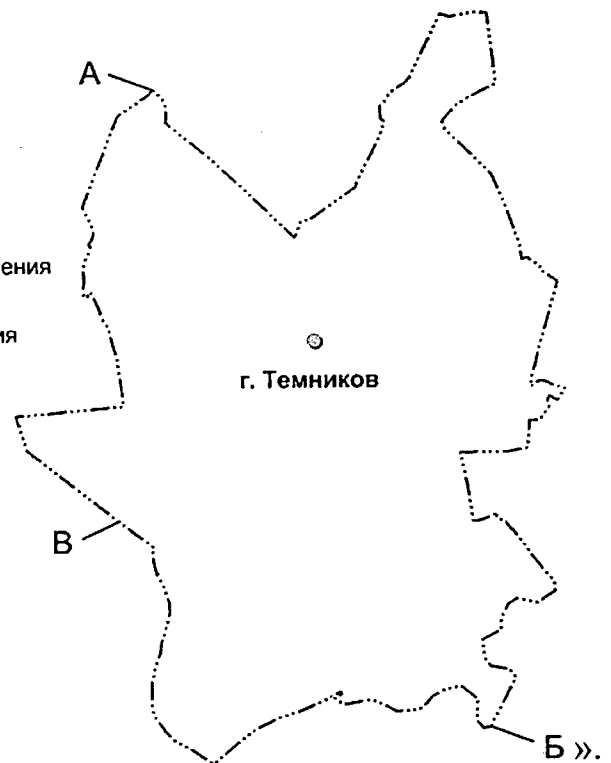
**Схематическая карта
Темниковского городского поселения
Темниковского муниципального района Республики Мордовия**

⊙ - административный центр
г. Темников муниципального образования

----- - граница муниципального образования

Описание смежеств:

от А до Б - территория Русско-Тювеевского сельского поселения
от Б до В - территория Бабеевского сельского поселения
от В до А - территория Старгородского сельского поселения



5. Приложение 25 изложить в следующей редакции:

«Приложение 25

к Закону Республики Мордовия «Об установлении границ муниципальных образований Темниковского муниципального района Республики Мордовия, Темниковского муниципального района Республики Мордовия и наделении их статусом сельского поселения, городского поселения и муниципального района»

Картографическое описание границы Темниковского муниципального района Республики Мордовия и схематическая карта

Картографическое описание границы Темниковского муниципального района Республики Мордовия произведено от левого угла схематической карты и идет по ходу часовой стрелки с учетом прилегающих территорий смежных муниципальных образований Ельниковского, Краснослободского, Атюрьевского, Торбеевского, Zubово-Полянского, Теньгушевского муниципальных районов Республики Мордовия (далее соответственно – Ельниковский муниципальный район, Краснослободский муниципальный район, Атюрьевский муниципальный район, Торбеевский муниципальный район, Zubово-Полянский муниципальный район, Теньгушевский муниципальный район), Нижегородской области и ЗАТО – город Саров.

От т. А граница идет по смежеству с Нижегородской областью. Граница идет 130 м на северо-восток по кварталу Теньгушевского участкового лесничества Темниковского территориального лесничества, пересекает реку Мокша. Затем – 41 м на юго-восток по правому берегу реки Мокша. От реки Мокша граница идет по кварталам Харинского участкового лесничества Темниковского территориального лесничества и берегу безымянных озер: 0,4 км преимущественно на юго-восток, 37 м на юг, 91 м на юго-запад, 130 м на юго-восток, 18 м на юго-запад, 80 м на северо-запад, 0,5 км преимущественно в юго-восточном направлении. Затем 0,5 км на северо-восток по заболачиваемой местности. Далее по лугу: 0,4 км на восток, 0,1 км на северо-восток. Далее идет по кварталам Харинского участкового лесничества Темниковского территориального лесничества: 0,3 км на северо-восток, 0,2 км на северо-запад, 0,3 км на север-запад, 0,5 км на северо-восток, 0,2 км на юго-восток, 0,3 км на северо-восток, 0,4 км на юго-восток, 0,1 км на юг, 0,3 км на юго-восток, 0,1 км на северо-восток, 0,2 км на юго-восток, 1,1 км на юго-запад. Затем – 0,7 км на юго-восток по лугу до реки Сатис. Далее граница идет 2,6 км извилистой линией по реке Сатис (против течения), меняя направление с юго-восточного на северо-восточное. Затем – извилистой линией 3,8 км, меняя направление с юго-восточного на северо-восточное, по границам лесных кварталов Федерального государственного бюджетного учреждения «Мордовский государственный природный заповедник имени П.Г. Смидовича» (далее – Мордовский заповедник) вдоль реки Сатис. Далее вновь идет по реке Сатис (против течения) извилистой линией 10,7 км преимущественно в северо-восточном направлении. Затем идет по границам лесных кварталов Мордовского заповедника

вдоль реки Сатис: 7,8 км на северо-восток, 1,6 км на юго-восток, 1,8 км, меняя направление с северо-восточного на юго-восточное, 2,1 км, меняя направление с северо-восточного на юго-восточное, 0,7 км на северо-восток, 0,8 км на северо-запад, 2,4 км на северо-восток, 2,0 км на юго-восток, 1,5 км на северо-восток. Затем – извилистой линией 4,5 км преимущественно в северо-восточном направлении по реке Вичкинза (против течения). Затем граница идет по затопляемой местности: 0,3 км на северо-восток, 0,3 км на юго-восток до т. Б.

От т. Б граница идет по границе ЗАТО – город Саров. По западной границе ЗАТО – город Саров: от пересечения границы Нижегородской области и Республики Мордовия, по левому берегу реки Вичкинза, пересекая автодорогу Саров – Цыгановка и линию электропередачи Саров – Елизарьево 220 кВ, далее – по границам лесных кварталов Мордовского заповедника – по юго-восточной границе квартала № 11, по южной границе кварталов № 11 и № 10, по юго-восточной границе кварталов №№ 10, 19 и № 37, по восточной границе кварталов №№ 62, 90, 118, 145, 172, 200 и № 206, по южной границе кварталов № 206 и № 205, по восточной границе квартала № 204, по восточной границе кварталов №№ 229, 230, 231 и № 255, до места пересечения восточной границы квартала № 255 с северной границей квартала № 279. По южной границе ЗАТО – город Саров, по границам лесных кварталов Мордовского заповедника: от места пересечения восточной границы квартала № 255 с северной границей квартала № 279, по северной границе кварталов №№ 279, 280, 281 и № 282, по северной границе кварталов №№ 283, 284, 285, 286 и № 287, пересекая реку Пушта, по северной границе квартала № 288, пересекая полосу отвода автодороги Саров – Жегалово, по северной границе кварталов №№ 288, 289, 290, 291, 292, 293, 294 и № 295, до места пересечения северной границы квартала № 295 с западной границей квартала № 271. По восточной границе ЗАТО – город Саров, по границам лесных кварталов Мордовского заповедника: от места пересечения северной границы квартала № 295 с западной границей квартала № 271, по западной границе кварталов № 271, 246, 222 и 189, по западной границе кварталов №№ 161, 134 и № 107, пересекая реку Саровка, по западной границе квартала № 79, пересекая полосу отвода железной дороги Саров – Берещино, по юго-западной границе кварталов №№ 78, 52, 51, 32, 18, 17, 7 и № 6 до реки Сатис – пересечения границы Нижегородской области и Республики Мордовия до т. В.

От т. В граница идет по смежеству с Нижегородской областью. Граница идет извилистой линией 3,9 км, меняя направление с северо-восточного на юго-восточное, вдоль реки Сатис (против течения) по границам лесных кварталов Мордовского заповедника. Далее граница идет извилистой линией вдоль реки Арга (против течения) по границам лесных кварталов Мордовского заповедника:

1,0 км на юг, 5,2 км на юго-восток, 4,8 км, меняя направление с северо-восточного на юго-восточное. Затем граница идет по границе лесных кварталов Мордовского заповедника: 2,7 км на юго-восток, пересекая полосу отвода железной дороги Саров – Берещино, 60 м на восток, 0,8 км на юго-восток, 0,6 км на юго-запад, 0,7 км на юго-восток, 0,3 км на северо-восток, 0,7 км на юго-восток, 1,1 км на юго-запад, 0,5 км на юго-восток до т. Г.

От т. Г граница идет по смежеству с Ельниковским муниципальным районом. Граница идет между границами лесных кварталов Мордовского заповедника и Пурдошанского участкового лесничества Краснослободского территориального лесничества: 2,2 км на юго-запад, 1,6 км на северо-запад, 0,6 км на юго-запад, 2,3 км на юг, 2,1 км на юго-запад, 1,2 км на юго-запад, 1,1 км на юго-восток. Затем граница идет по границе лесных кварталов Пурдошанского участкового лесничества Краснослободского территориального лесничества, меняя направление: 2,0 км на юг, 1,0 км на юго-восток и 0,5 км на северо-восток. После этого граница проходит 3,5 км по течению реки Нулуй, меняя свое направление с северо-восточного на восточное. Далее поворачивает на юго-запад и идет 2,8 км по левой стороне от лесополосы, поворачивает на юго-восток и проходит 2,9 км по границе лесных кварталов Пурдошанского участкового лесничества Краснослободского территориального лесничества. Далее граница идет по границе лесных кварталов Пурдошанского участкового лесничества Краснослободского территориального лесничества, пересекая автомобильную дорогу, меняя направление: 0,8 км на юго-запад, 0,9 км на юго-восток, 0,9 км на юго-запад, 1,2 км на юго-запад, 3,7 км на юго-запад, 0,2 км на юго-восток, 1,5 км на юго-запад, пересекая реку Мокша, до озера Шугара. Затем – 4,1 км на юго-восток по границе лесных кварталов Пурдошанского участкового лесничества Краснослободского территориального лесничества, пересекает автомобильную дорогу и идет 2,8 км на юго-запад по пашне, 2,0 км на юго-восток по урочищу Березовое Болото. Далее идет по пашне: 3,6 км на юго-запад, 2,5 км на юго-восток, 0,4 км на юго-запад, 0,5 км на юго-восток до безымянного ручья в овраге Сиснелей. Затем идет извилистой линией 1,6 км преимущественно в юго-западном направлении по безымянному ручью в овраге Сиснелей. Далее граница идет 0,8 км на северо-запад по пашне. Затем – 0,3 км на юго-запад по лугу и пашне, пересекая автомобильную дорогу на с. Старый Ковыляй. Граница идет по лесополосе: 0,6 км на юго-запад, 1,0 км на юго-восток. Далее – 0,7 км на юго-запад по пашне до т. Д.

От т. Д граница идет по смежеству с Краснослободским муниципальным районом. Граница идет 0,3 км на юго-запад по пашне. Далее – на юго-восток 0,4 км по оврагу Ендовище, 0,7 км на юг по оврагу Ендовище, по течению безымянного ручья. Далее идет ломаной линией 1,7 км на юго-запад по течению

реки Чукалка и от реки Чукалка идет 0,1 км на юго-запад по оврагу. Затем идет 0,6 км на юго-восток по пашне, 1,4 км на юго-запад по пашне. Далее граница идет на северо-запад: 4,1 км по пашне, 0,7 км по лугу до реки Урейка. Граница идет извилистой линией преимущественно в юго-западном направлении 2,7 км по реке Урейка (против течения). Далее идет 0,8 км на юго-восток по лугу. Затем граница идет 1,6 км, меняя направление с юго-восточного на юго-западное, по безымянному ручью (против течения) в овраге Казачий. Идет 1,9 км на северо-запад по левой стороне лесополосы и лугу до реки Урлейка, затем – 0,3 км на юго-запад по реке Урлейка (против течения). Далее – 2,4 км на северо-запад по пашне. Затем граница идет 0,7 км на юго-запад по лугу, пересекая безымянный ручей. Затем граница идет на юго-запад 1,2 км до оврага Шатунов и в том же направлении 2,8 км до безымянного ручья. Далее по безымянному ручью (против течения) граница идет на юго-запад 1,0 км, пересекая автодорогу на с. Тарханы. Затем поворачивает на юго-запад 0,4 км и идет по укрепленным столбам 1,1 км на юго-восток. Далее граница идет 0,8 км на юго-восток вдоль лесополосы, 1,2 км на юго-запад по грунтовой дороге, 0,2 км на юго-запад по пашне, 0,2 км на юго-запад по контуру оврага Шуктрлей. Затем – 0,7 км извилистой линией преимущественно на юго-восток по безымянному ручью (по течению) до т. Е.

От т. Е граница идет по смежеству с Атюрьевским муниципальным районом. Граница идет 1,1 км по оврагу Шуктрлей по безымянному ручью (по течению) извилистой линией на юго-восток. Затем идет 0,4 км на юго-запад по оврагу, 2,7 км на юго-запад по пашне. Далее – 2,3 км на северо-запад по левой стороне лесополосы, пересекая овраг Паранлей. Затем – по оврагу Какямбара, по безымянному ручью (против течения) извилистой линией 1,6 км, меняя направление с северо-западного на юго-западное. Далее – 1,2 км на северо-запад по полевой дороге, 1,3 км на северо-восток по пашне, вдоль лесополосы. Затем граница идет по пашне: 1,8 км на северо-запад, пересекая овраг Средний, 1,8 км на северо-запад, пересекая овраг Сухой, 70 м на северо-восток, 1,6 км на северо-запад, 0,3 км на юг. Затем – 1,2 км извилистой линией на северо-запад по безымянному ручью (по течению), до пруда Лягушевский, 0,2 км идет на юго-запад по берегу пруда Лягушевский. Затем – 1,7 км на юго-запад по реке Большой Аксел (против течения). Далее граница идет по пастбищу: 0,4 км на запад, 0,6 км на северо-запад, пересекая автомобильную дорогу. Далее – 0,9 км на юго-запад по реке Акселка (против течения). Затем граница идет по границе лесных кварталов Темниковского участкового лесничества Темниковского территориального лесничества: 0,6 км на юго-запад, 60 м на юго-восток, 0,7 км на юго-запад, 0,1 км на северо-запад, 0,5 км на юго-запад, 0,1 км на юго-восток, 0,2 км на юго-запад, 0,2 км на запад, 0,3 км на северо-запад, 0,4 км на северо-восток, 0,7 км на северо-

запад, 0,3 км на юго-запад, 0,8 км на юго-восток, 0,2 км на восток, 1,4 км на юго-восток, 0,2 км на юго-запад, 1,9 км на северо-запад, 1,2 км на юго-запад, 0,4 км на юго-восток, 0,4 км на юго-запад, 4,4 км на северо-запад, 4,7 км на запад, 0,5 км на юго-запад, 0,2 км на северо-запад, 3,0 км на юго-запад, 2,1 км на северо-запад, 4,0 км на юго-запад. Граница идет 2,2 км извилистой линией по реке Явас (по течению) в северо-западном направлении, затем идет на северо-восток 0,5 км. Затем – по границе лесных кварталов Атюрьевского участкового лесничества, меняя свое направление: 0,3 км на северо-запад, 0,6 км на юго-запад, 30 м на северо-запад, 90 м на северо-восток, 110 м на северо-запад, 160 м на юго-запад, 1,1 км на северо-запад, пересекая ручей Лавров, 1,1 км на юго-запад, 0,9 км на юг. Далее – извилистой линией 1,9 км по течению реки Явас, меняя свое направление с северо-восточного на юго-восточное. От реки Явас – 0,3 км на юго-восток, далее – 1,2 км в юго-западном направлении через урочище Кордон Новенький, далее граница идет на 1,9 км юго-восток, огибая с востока лесные кварталы Атюрьевского участкового лесничества, до т. Ж.

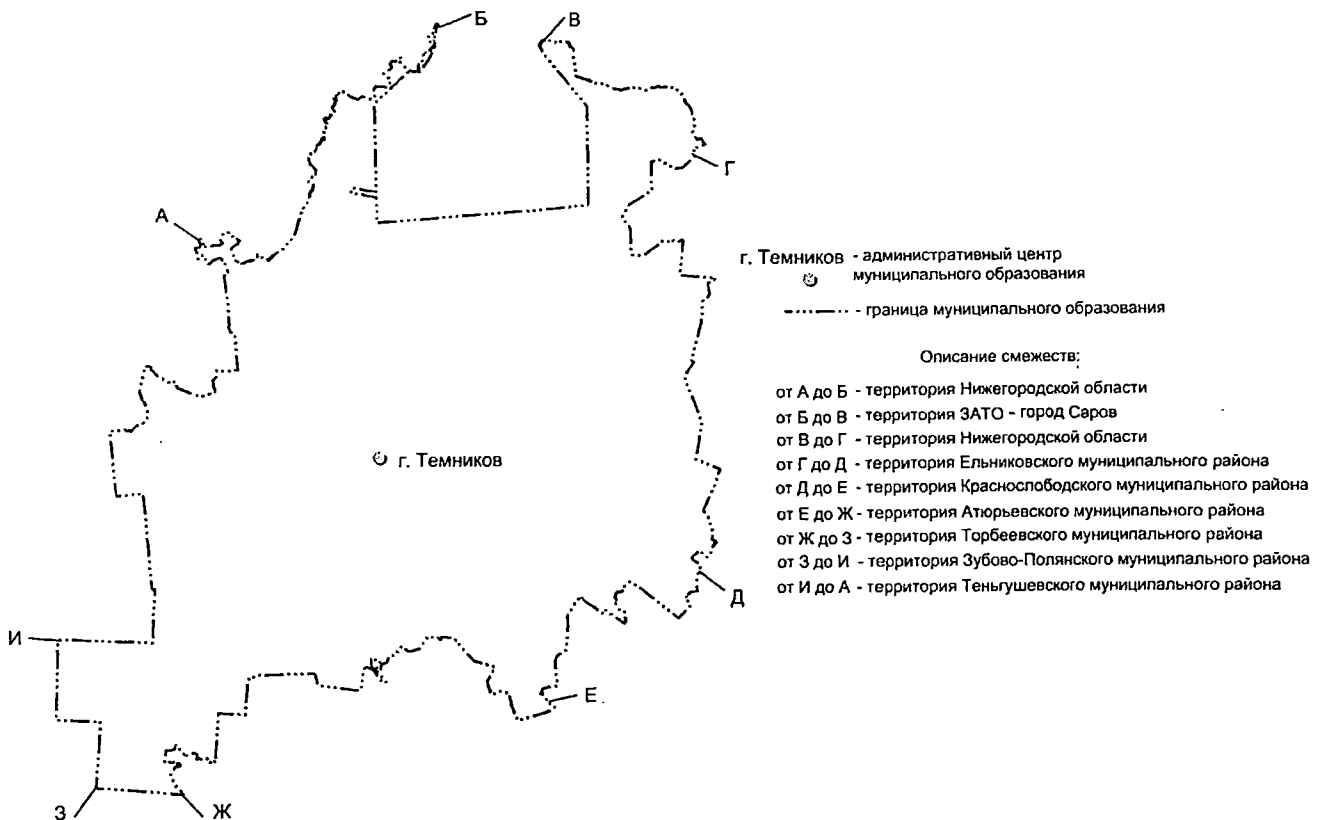
От т. Ж граница идет по смежеству с Торбеевским муниципальным районом. Граница идет 7,0 км на северо-запад по лесным кварталам Виндрейского территориального лесничества до т. З.

От т. З границе идет по смежеству с Zubovo-Полянским муниципальным районом. Граница идет по лесным кварталам Виндрейского территориального лесничества: 5,3 км на северо-восток, 3,5 км на запад, 6,4 км на северо-восток до т. И.

От т. И граница идет по смежеству с Теньгушевским муниципальным районом. Граница идет по контору лесных кварталов Темниковского территориального лесничества: 7,5 км на юго-восток, 4,3 км на северо-восток, 0,3 км на запад, 2,5 км на северо-запад, 40 м на восток, 5,2 км на северо-запад, 2,1 км на юго-запад. Далее идет по границам кварталов Харинского участкового лесничества Темниковского территориального лесничества: 5,3 км на северо-запад, 1,8 км плавной линией с северо-востока на юго-восток, ломаной линией 1,9 км на северо-восток, 2,0 км на северо-запад, 2,1 км на северо-восток, 0,5 км на юго-восток. Идет на юго-восток 0,3 км по пашне. Затем идет по Теньгушевскому участковому лесничеству Темниковского территориального лесничества: 2,0 км на юго-восток, 0,4 км на северо-восток, 0,6 км на юго-восток, поворачивает на юго-восток 2,0 км по границе лесничества и пашне, 1,0 км на северо-восток. Затем идет на северо-запад 1,0 км по пашне, пересекая грунтовую и полевую дороги, затем вновь идет по Теньгушевскому участковому лесничеству Темниковского территориального лесничества 0,5 км на северо-восток. Далее граница идет на север 0,5 км по лугу, пересекая ручей, а затем идет ломаной линией по

Теньгушевскому участковому лесничеству: 0,6 км на юго-восток, пересекая ручей Ужовка, 1,2 км на северо-восток. Затем идет от урочища Квартал 2,9 км на северо-запад, пересекая реку Ужовка. Поворачивает и идет по озеру Мордовское изогнутой линией 0,9 км на северо-запад. От озера Мордовское идет по границам Теньгушевского участкового лесничества: 4,0 км на северо-запад, 110 м на северо-восток. Далее граница идет извилистой линией 6,9 км по реке Мокша (по течению), меняя направление с северо-восточного на северо-западное, до т. А.

Схематическая карта Темниковского муниципального района Республики Мордовия



».

Статья 2

Карты (планы) Русско-Тювеевского сельского поселения, Темниковского городского поселения Темниковского муниципального района Республики Мордовия, Темниковского муниципального района Республики Мордовия составляются в соответствии с настоящим Законом и представляются Правительством Республики Мордовия вместе с настоящим Законом в Управление

Федеральной службы государственной регистрации, кадастра и картографии по Республике Мордовия в порядке и сроки, предусмотренные Федеральным законом от 13 июля 2015 года № 218-ФЗ «О государственной регистрации недвижимости».

Статья 3

Изменить границы административных единиц Русско-Тювеевского сельсовета, города Темников Темниковского района Республики Мордовия, Темниковского района Республики Мордовия и установить их по границам соответственно Русско-Тювеевского сельского поселения, Темниковского городского поселения Темниковского муниципального района Республики Мордовия, Темниковского муниципального района Республики Мордовия.

Статья 4

Настоящий Закон вступает в силу через десять дней после его официального опубликования.

Глава
Республики Мордовия



А. ЗДУНОВ

г. Саранск
3 декабря 2021 года
№ 71-3