



**ПРАВИТЕЛЬСТВО
РЕСПУБЛИКИ МОРДОВИЯ**

ПОСТАНОВЛЕНИЕ

от 11.05.2021

№ 211

г. Саранск

Об изменении площади и границ лесов, расположенных в лесопарковых зонах

В соответствии с частями 5 и 6 статьи 114 Лесного кодекса Российской Федерации, пунктами 12, 13 и 15 Правил изменения границ земель, на которых располагаются леса, указанные в пунктах 3 и 4 части 1 статьи 114 Лесного кодекса Российской Федерации, и определения функциональных зон в лесах, расположенных в лесопарковых зонах, утвержденных постановлением Правительства Российской Федерации от 21 декабря 2019 г. № 1755 «Об утверждении Правил изменения границ земель, на которых располагаются леса, указанные в пунктах 3 и 4 части 1 статьи 114 Лесного кодекса Российской Федерации, определения функциональных зон в лесах, расположенных в лесопарковых зонах», подпунктом 3.1 статьи 2 Закона Республики Мордовия от 14 июня 2011 г. № 26-З «О регулировании лесных отношений в Республике Мордовия» Правительство Республики Мордовия **п о с т а н о в л я е т:**

1. Утвердить прилагаемую проектную документацию по установлению и изменению границ лесов, расположенных в лесопарковой зоне в лесах Саранского участкового лесничества Саранского территориального лесничества Республики Мордовия.

2. Внести в площадь и границы лесов, расположенных в лесопарковых зонах Саранского участкового лесничества Саранского территориального лесничества, следующие изменения:

исключить из площади и границ лесов, расположенных в лесопарковых зонах лесные участки Саранского участкового лесничества Саранского территориального лесничества, часть выдела 10 квартала 229, часть выдела 2 квартала 239 общей площадью 1,0837 га;

включить в площадь и границы лесов, расположенных в лесопарковых зонах Саранского участкового лесничества Саранского территориального лесничества, часть выдела 12 квартала 169 общей площадью 1,0837 га.

3. Министерству лесного, охотничьего хозяйства и природопользования Республики Мордовия в течение 30 дней со дня принятия настоящего постановления обеспечить в установленном порядке внесение сведений об изменении границ лесов, расположенных в лесопарковых зонах, и лесов, расположенных в зеленых зонах Саранского участкового лесничества Саранского территориального лесничества, в государственный лесной реестр.

4. Настоящее постановление вступает в силу со дня его официального опубликования.

**И.о. Председателя Правительства
Республики Мордовия**



В.Сидоров

Утверждена
постановлением Правительства
Республики Мордовия
от 11 мая 2021 г. № 211

ПРОЕКТНАЯ ДОКУМЕНТАЦИЯ

**по изменению границ земель, на которых расположены леса,
выполняющие функции защиты природных и иных объектов
(леса, расположенные в лесопарковых зонах)**

**Саранского участкового лесничества
Саранского территориального лесничества
Республики Мордовия**

2021 г.

ПРОЕКТНАЯ ДОКУМЕНТАЦИЯ
по изменению границ земель, на которых расположены леса,
выполняющие функции защиты природных и иных объектов
(леса, расположенные в лесопарковых зонах)

Саранского участкового лесничества
Саранского территориального лесничества
Республики Мордовия

Основания для разработки проектной документации

Подготовка проектной документации по изменению границ лесопарковых зон в Саранском участковом лесничестве Саранского территориального лесничества Республики Мордовия (далее – проектная документация), осуществлена ФГБУ «Рослесинфорг» «Центрлеспроект» на основании государственного контракта с Государственным казенным учреждением «Управление капитального строительства Республики Мордовия» (ГОСУКС Республики Мордовия) от 11.09.2020 г. № 128/ОГЗ, согласно пункту 3 Правил изменения границ земель, на которых расположены леса, указанные в пунктах 3 и 4 части 1 статьи 114 Лесного кодекса Российской Федерации (далее – Лесной кодекс), и определения функциональных зон в лесах, расположенных в лесопарковых зонах», утвержденных постановлением Правительства Российской Федерации от 21.12.2019 № 1755 «Об утверждении Правил изменения границ земель, на которых расположены леса, указанные в пунктах 3 и 4 части 1 статьи 114 Лесного кодекса Российской Федерации, и определения функциональных зон в лесах, расположенных в лесопарковых зонах» (далее – Правила).

Основанием для изменения границ лесов, расположенных в лесопарковых зонах послужил Федеральный проект «Развитие детского здравоохранения, включая создание современной инфраструктуры оказания медицинской помощи детям» подпрограммы «Совершенствование оказания медицинской помощи, включая профилактику заболеваний и здорового образа жизни» государственной программы Российской Федерации «Развитие здравоохранения», утвержденной постановлением Правительства Российской Федерации от 26.12.2017 г. №1640 (см. приложение), в рамках которого планируется строительство хирургического корпуса ГБУЗ Республики Мордовия «Детская Республиканская клиническая больница».

В целях строительства хирургического корпуса ГБУЗ Республики Мордовия «Детская республиканская клиническая больница» (далее – объект), испрашиваются следующие лесные участки из состава земель лесного фонда:

- квартал 239, часть выдела 2;
- квартал 229, часть выдела 10.

Испрашиваемые лесные участки расположены в Саранском участковом лесничестве Саранского территориального лесничества Республики Мордовия общей площадью 1,0837 га.

В соответствии со сведениями государственного лесного реестра на 01.01.2021г., предоставленными Министерством лесного, охотничьего хозяйства и природопользования Республики Мордовия, данные лесные участки относятся к защитным лесам, категории: «леса, выполняющие функции защиты природных и иных объектов (леса, расположенные в лесопарковых зонах)».

В целях строительства объекта необходим перевод лесных участков из состава земель лесного фонда в категорию земель населенных пунктов.

Перевод указанных лесных участков из земель лесного фонда в земли населенных пунктов приведет к уменьшению площади лесопарковой зоны.

В соответствии с частью 5 статьи 114 Лесного кодекса изменение границ земель, на которых расположены леса, выполняющие функции защиты природных и иных объектов (леса, расположенные в лесопарковых зонах), которое может привести к уменьшению их площади, не допускается. В связи с этим в проектной документации отражены результаты проектирования (изменения) границ земель, на которых расположены леса, выполняющие функции защиты природных и иных объектов (леса, расположенные в лесопарковых зонах) Республики Мордовия, с учетом компенсирования площади исключаемых из этих зон лесных участков включением в границы лесов, выполняющих функции защиты природных и иных объектов (леса, расположенные в лесопарковых зонах), других лесных участков в соответствии с Правилами.

Проектная документация по изменению границ земель, на которых расположены леса, выполняющие функции защиты природных и иных объектов (леса, расположенные в лесопарковых зонах), подготовлена в рамках осуществления полномочий органов государственной власти Республики Мордовия в области лесных отношений, определенных статьей 82 Лесного кодекса.

Характеристика лесных участков, исключаемых из границ лесопарковых зон

В целях строительства объекта, испрашиваются лесные участки в составе земель Саранского территориального лесничества, в квартале 239 части выдела 2 и квартале 229 части выдела 10 Саранского участкового лесничества, общей площадью 1,0837 га.

Кадастровый номер испрашиваемых лесных участков 13:23:0911219:1162 (двухконтурный).

По сведениям государственного лесного реестра, (выписки прилагаются) и лесохозяйственного регламента Саранского территориального лесничества, леса испрашиваемых частей кварталов 239 и 229 Саранского участкового лесничества отнесены к категории защитных лесов «леса, выполняющие функции защиты природных и иных объектов» (леса, расположенные в лесопарковых зонах). Лесные участки расположены на территории городского округа Саранск, лесистость которого составляет 10,4 %. Границы городского округа Саранск установлены законом Республики Мордовия от 28.12.2004 №114-З «Об установлении границ городского округа Саранск и наделении его статусом городского округа». Текстовое и графическое описание границ городского округа Саранск находятся в законе Республики Мордовия от 28.12.2004 №114-З «Об установлении границ городского округа Саранск и наделении его статусом городского округа». (см. приложение).

Согласно данным натурного обследования, проведенного специалистами филиала ФГБУ «Центрлеспроект» в 2020 году, испрашиваемые лесные участки имеют количественные и качественные характеристики, указанные в таблице 1.

Таблица 1

Количественная и качественная характеристика лесов,
произрастающих на испрашиваемых лесных участках

Наименование участкового лесничества	№ квартала	№ выдела	Площадь, га	Состав насаждений	Возраст, лет	Бонитет	Полнота	Запас древесины, кбм	
								на 1 га	на выделе
Саранское территориальное лесничество									
Леса, выполняющих функции защиты природных и иных объектов (леса, расположенные в лесопарковых зонах)									
Саранское	239	ч2	0,5904	6ДН2Я2ЛП	65	3	0.5	150	89
	229	ч10	0,4933	5ДН1Я3ЛП1ОС	65	3	0.6	190	94
	Итого		1,0837					169	183

Исключение испрашиваемых лесных участков из границ земель, на которых расположены леса, выполняющие функции защиты природных и иных объектов (леса, расположенные в лесопарковых зонах), и перевод их в иную категорию защитных лесов, приведет к уменьшению площади земель, на которых расположены леса, выполняющие функции защиты природных и иных объектов (леса, расположенные в лесопарковых зонах).

Правилами предусматривается, что в случае изменения границ земель, на которых расположены леса, выполняющие функции защиты природных и иных объектов (леса, расположенные в лесопарковых зонах), площадь исключаемых лесных участков компенсируется включением в границы этих земель лесных участков, площадь которых не меньше площади исключаемых

мых, и которые расположены на территории того же лесничества либо на территории ближайших лесничеств.

С учетом требований Правил по площади лесных участков, компенсирующих уменьшение площади земель, на которых расположены леса, выполняющие функции защиты природных и иных объектов (леса, расположенные в лесопарковых зонах), и их местоположению, а также с учетом анализа существующего разделения лесов Республики Мордовия по целевому назначению, категориям защитных лесов и основаниям их установления, осуществлено проектирование лесных участков для включения их в границы земель, на которых расположены леса, выполняющие функции защиты природных и иных объектов (леса, расположенные в лесопарковых зонах).

Территориальное размещение испрашиваемых лесных участков с указанием участков лесничеств, категорий защитных лесов, границ кварталов и лесотаксационных выделов, входящих в их состав, показано на прилагаемых схемах.

Характеристика лесного участка, проектируемого для включения в границы лесопарковых зон

В соответствии с лесохозяйственным регламентом Саранского территориального лесничества Республики Мордовия, леса Саранского территориального лесничества отнесены к защитным и эксплуатационным лесам, в том числе:

1. Защитные леса – 74,9 %
 - а) - леса, выполняющие функции защиты природных и иных объектов – 50,7 % из них:
 - леса, расположенные в защитных полосах лесов – 2,7 %;
 - леса, расположенные в зеленых зонах – 37,0 %;
 - леса, расположенные в лесопарковых зонах – 10,4 %;
 - б) - ценные леса – 24,1 %, из них:
 - противозэрозионные леса – 2,8 %;
 - лесостепные леса – 15,4 %;
- запретные полосы лесов, расположенные вдоль водных объектов – 3,7 %;
 - нерестоохранные полосы лесов – 2,2 %;
2. Эксплуатационные леса – 33,0 %.

С целью выбора лесных участков, компенсирующих уменьшение площади лесопарковых зон, были проанализированы количественные и качественные характеристики насаждений в лесных кварталах, с учетом их пространственного местоположения и правового режима, отнесенных к следующим категориям указанных лесов:

- лесостепные леса;
- противозэрозионные леса.

Учитывая, что леса Саранского территориального лесничества большей частью относятся к защитным лесам (71,9%), причем леса, выполняющие функции защиты природных и иных объектов занимают более половины (50,7 %) лесного фонда лесничества, компенсирующие лесные участки, представляется возможным подобрать только из состава категории ценных лесов – лесостепные леса. Эта категория защитных лесов расположена так, что лесные участки, подходящие по площади и лесотаксационной характеристике для компенсации, будут примыкать или находиться в непосредственной близости к лесным массивам (кварталам), отнесенным к лесопарковой зоне. В итоге, при поиске вариантов компенсирующих лесных участков, была выбрана территория Саранского участкового лесничества, где в лесных массивах данного участкового лесничества находятся и испрашиваемые участки.

В результате проведенного сопоставительного анализа в качестве оптимального варианта был выбран лесной участок общей площадью 1,0837 га, образованный в составе квартала 169 части выдела 12 Саранского участкового лесничества, расположенный на территории городского округа Саранск.

По сведениям государственного лесного реестра и лесохозяйственного регламента Саранского территориального лесничества компенсирующая часть лесного квартала 169 Саранского участкового лесничества, относится к категории защитных лесов ценные леса – лесостепные леса.

Выбранный в качестве оптимального варианта компенсирующий лесной участок, непосредственно примыкает к лесным массивам лесов, выполняющих функции защиты природных и иных объектов (леса, расположенные в лесопарковых зонах) Саранского территориального лесничества и является логическим продолжением территории лесопарковых зон вокруг города Саранск и его окрестностей.

Близость расположения компенсирующего лесного участка к городу Саранск, а также наличие дорог общего пользования, в сочетании с развитой лесной дорожно-тропиночной сетью, делает доступными леса компенсирующего участка для использования в рекреационных целях – основной функции лесопарковых зон.

Сформированный компенсирующий участок фактически интенсивно используется населением для прогулок и отдыха и характеризуется оптимальными почвенно-грунтовыми условиями.

В соответствии со сведениями государственного лесного реестра (выписки прилагаются):

- лесистость Лямбирского муниципального района, в котором расположен проектируемый лесной участок, составляет – 8,6 %;

- в проектируемый лесной участок включена часть лесотаксационного выдела 12 квартала 169 Саранского участкового лесничества;

- общая площадь проектируемого к включению в границы лесопарковой зоны лесного участка составляет 1,0837 га.

Площадь компенсирующего лесного участка не меньше площади лесного участка, исключаемого из категории леса, расположенные в лесопарковых зонах, что соответствует требованиям правил изменения границ земель, на которых расположены леса, указанные в пунктах 3 и 4 части 1 статьи 114 Лесного кодекса Российской Федерации, и определения функциональных зон в лесах, расположенных в лесопарковых зонах, утвержденными постановлением Правительства Российской Федерации от 21.12.2019 г. № 1755 и не приведет к уменьшению площади лесов, расположенных в лесопарковых зонах Республики Мордовия.

Количественная и качественная характеристика лесного участка, включаемого в границы земель, на которых расположены леса, выполняющие функции защиты природных и иных объектов (леса, расположенные в лесопарковых зонах), приведена в таблице 2.

Таблица 2

Количественная и качественная характеристика лесного участка, включаемого в границы земель, на которых расположены леса, выполняющие функции защиты природных и иных объектов (леса, расположенные в лесопарковых зонах)

Наименование участкового лесничества	№ квартала	№ выдела	Площадь, га	Состав насаждений	Возраст, лет	Бонитет	Полнота	Запас древесины, кбм	
								на 1 га	на выделе
Саранское территориальное лесничество									
Ценные леса – лесостепные леса									
Саранское	169	ч12	1,0837	6ДНЗЛП1ОС	65	3	0,7	190	200
			1,0837						200

Территориальное размещение проектируемого лесного участка с указанием участковых лесничеств, категорий защитных лесов, лесных кварталов, входящих в его состав, показано на карте-схеме (фрагменте) изменения границ земель, на которых расположены леса, выполняющие функции защиты природных и иных объектов (леса, расположенные в лесопарковых зонах) Саранского участкового Саранского территориального лесничества Республики Мордовия.

Лесной участок в квартале 169 Саранского участкового лесничества Саранского территориального лесничества Республики Мордовия площадью 1,0837 га, включаемый в границы земель, на которых расположены леса, выполняющие функции защиты природных и иных объектов (леса, расположенные в лесопарковых зонах), в полной мере компенсирует уменьшение площади земель, на которых расположены леса, выполняющие функции защиты природных и иных объектов (леса, расположенные в лесопарковых зонах) Республики Мордовия, связанное с исключением из границ земель, на

которых расположены леса, выполняющие функции защиты природных и иных объектов (леса, расположенные в лесопарковых зонах), лесных участков, испрашиваемых для перевода в земли населенных пунктов в целях строительства хирургического корпуса ГБУЗ Республики Мордовия «Детская республиканская клиническая больница». Данная компенсация сохранит на прежнем уровне организацию отдыха населения, санитарно-гигиеническую, оздоровительную и эстетическую ценность природных ландшафтов лесопарковых зон Республики Мордовия и не повлечет за собой нарушения целостности и компактности лесных массивов, отнесенных к землям, на которых расположены леса, выполняющие функции защиты природных и иных объектов (леса, расположенные в лесопарковых зонах).

Проектирование защитных лесов на лесных участках Саранского территориального лесничества Республики Мордовия

В настоящей документации осуществлено также проектирование защитных лесов на лесных участках Саранского участкового лесничества Саранского территориального лесничества Республики Мордовия, проектируемых к исключению из границ земель на которых расположены леса, расположенные в лесопарковых зонах.

Проектирование отнесения лесов к категории защитных лесов выполнено в соответствии с Лесным кодексом и Лесоустроительной инструкцией, утвержденной приказом Минприроды от 29.03.2018 № 122 «Об утверждении Лесоустроительной инструкции» с учетом Приказа Министерства природных ресурсов и экологии РФ № 270 от 16.11.2020г. О внесении изменений в Лесоустроительную инструкцию.

Проектирование отнесения лесов к категории защитных лесов осуществлено в отношении лесных участков Саранского территориального лесничества, в кварталах 239 и 229 Саранского участкового лесничества, общей площадью 1,0837 га на основании анализа состояния и использования лесов Саранского территориального лесничества Республики Мордовия, перспектив их освоения для государственных и муниципальных нужд.

Как уже отмечалось, указанные лесные участки в настоящее время отнесены к лесам, расположенным в лесопарковых зонах.

Проведенный анализ правовых оснований отнесения лесов лесного фонда Республики Мордовия к категориям защитных лесов показал, что в лесных массивах, где расположены испрашиваемые лесные участки, вплоть до 1960 года лесопарковые и зеленые зоны не выделялись. Выделение зеленых зон началось в начале 1961-го года.

Первоначально в границы зеленых зон городов, в т. ч. и города Саранск, включались лесные массивы, расположенные в 5-10-ти километровой полосе вокруг их границ. В дальнейшем, с учетом того, что в указанные параметры не всегда вписывались лесные участки, особенно в лесостепных и

малолесных районах, выделение зеленых зон вокруг городов осуществлялось по каждому городу отдельно, с учетом фактического местоположения лесных кварталов или их частей. Установление зеленых зон вокруг городов осуществлялось на основании соответствующих решений органов исполнительной власти Союзных Республик и областей.

По данным учета лесного фонда 1961 года в Республике Мордовия в составе лесов I группы были выделены следующие категории защитности лесов:

- защитные полосы лесов вдоль железных и автомобильных дорог;
- леса зеленых зон поселений и хозяйственных объектов (без выделения лесопарковой части);
- леса, имеющие важное значение для защиты окружающей природной среды (бывшие полезащитные и почвозащитные леса);
- запретные полосы лесов по берегам рек и других водных объектов.

В дальнейшем, в целях упорядочения процесса выделения и утверждения площадей и границ зеленых зон городов (лесопарковых и лесохозяйственных частей) Постановлением Госкомитета СССР по стандартам от 16.03.78 № 708 был утвержден и введен в действие ГОСТ 17.5.3.01.-78 «Охрана природы. Состав и размер зеленых зон городов». Данный стандарт устанавливал состав и размер зеленых зон городов в зависимости от лесорастительной зоны, лесистости района и численности населения соответствующих поселений.

Действующим Лесным кодексом запретные полосы лесов по берегам рек и других водных объектов; нерестоохранные полосы лесов, противоэрозионные леса и леса, расположенные в пустынных, полупустынных, лесостепных, лесотундровых зонах, степях и горах отнесены к «ценным лесам».

Таким образом, исторический обзор нормативных правовых актов в сфере разделения лесов по выполняемым функциям показывает, что лесные массивы, в которых проектируется изменение границ лесопарковой зоны, расположены на территории категории защитных лесов, на которой первоначально выделялись ценные леса. Согласно Лесному кодексу 2006 года - это лесостепные леса. Части лесных кварталов 239 и 229 Саранского участкового лесничества, в котором находится испрашиваемый участок, до 1961 года относились к лесам, расположенным в пустынных, полупустынных, лесостепных, лесотундровых зонах, степях и горах (в настоящее время лесостепные леса).

Принимая во внимание данное обстоятельство, указанные части кварталов 239 и 229 Саранского участкового лесничества Саранского территориального лесничества Республики Мордовия, общей площадью 1,0837 га, проектируется отнести к категории защитных лесов – ценные леса «лесостепные леса».

В Лесном кодексе отсутствует запрет на изменение и уменьшение площади категории защитных лесов «ценные леса (лесостепные леса)».

Отнесение указанных лесных участков, проектируемых к исключению из границ земель на которых расположены леса, расположенные в лесопарковых зонах Республики Мордовия в целях перевода из земель лесного фонда в земли населенных пунктов, к категории защитных лесов – «ценные леса (лесостепные леса)» позволит осуществить указанный перевод в соответствии с законодательством Российской Федерации.

Функциональное зонирование в лесах, расположенных в лесопарковой зоне, определенных в изменяемых границах земель, на которых расположены леса в лесопарковых и зеленых зонах

Расположение лесного участка в границах земель, на которых расположены леса, выполняющие функции защиты природных и иных объектов (леса, расположенные в лесопарковых зонах), предполагает отнесение его к выделенным функциональным зонам, которые устанавливаются в целях дифференциации режима использования, охраны, защиты и воспроизводства лесов в различных частях лесопарковой зоны.

Правилами определено, что установление функциональных зон в лесах, выполняющих функции защиты природных и иных объектов (леса, расположенные в лесопарковых зонах), осуществляется органом государственной власти субъекта Российской Федерации.

В настоящее время документами лесного планирования и органами государственной власти Республики Мордовия в лесах, выполняющих функции защиты природных и иных объектов (леса, расположенные в лесопарковых зонах) Республики Мордовия функциональные зоны не выделены, поэтому в настоящей проектной документации не приводятся сведения об отнесении компенсирующего лесного участка к какой-либо функциональной зоне.

Сведения о границах населенных пунктов и муниципальных образований, на территории которых осуществляется изменение границ земель, на которых расположены леса, выполняющие функции защиты природных и иных объектов (леса, расположенные в лесопарковых зонах)

Лесные участки, запроектированные для исключения из границ земель, на которых расположены леса, выполняющие функции защиты природных и иных объектов (леса, расположенные в лесопарковых зонах) и включения в границы земель, на которых расположены леса, выполняющие функции защиты природных и иных объектов (леса, расположенные в лесопарковых зонах) находятся на территории городского округа Саранск, границы которого установлены законом Республики Мордовия «Об установлении границы городского округа Саранск и наделении его статусом городского округа» от 28.12.2004 г. № 114-З.

Текстовое и графическое описание границ Саранского городского округа находится в законе Республики Мордовия от 28.12.2004г. № 114-З «Об

установлении границы городского округа Саранск и наделении его статусом городского округа».

Лесной участок, запроектированный для включения в границы земель, на которых расположены леса, выполняющие функции защиты природных и иных объектов (леса, расположенные в лесопарковых зонах), находится на территории Лямбирского муниципального района.

Текстовое и графическое описание Лямбирского муниципального района находится в законе Республики Мордовия от 28.12.2004г. № 122-З «Об установлении границ муниципальных образований Лямбирского муниципального района Республики Мордовия, Лямбирского муниципального района Республики Мордовия и наделении их статусом сельского поселения и муниципального района». (с изменениями на 10 ноября 2020 года).

Разработчик проектной документации	Центральный филиал Федерального государственного бюджетного учреждения «Рослесинфорг» (филиал ФГБУ «Рослесинфорг» «Центрлеспроект»)
Юридический адрес	109316, г.Москва, Волгоградский проспект, д.45, стр.1
Почтовый адрес	141280, Московская область, г.Ивантеевка, ул.Заводская, д.10
Телефон/факс	8(495) 993 57 65 / 993 57 80
E-mail	centr.lp@roslesinforg.ru
Реквизиты	р/с 40501810300002000104 Отделение 1 Москва г.705 УФК по Московской области (филиал ФГБУ «Рослесинфорг» «Центрлеспроект») БИК 044583001 ОКТМО 46732000 ОГРН 1157746215527 ОКВЭД 02.02.1, 74.20.3 ИНН/КПП 7722319952/772201001

Заместитель директора
филиала ФГБУ «Рослесинфорг»
«Центрлеспроект»

И.И.Панасечкина

ПРИЛОЖЕНИЯ

Закон Республики Мордовия от 28 декабря 2004 г. № 114-З «Об установлении границы городского округа Саранск и наделении его статусом городского округа»

Принят Государственным Собранием 23 декабря 2004 года

Статья 1 настоящего Закона вступает в силу с 1 января 2006 г.

Статья 1. Установить существующую границу в соответствии с ее картографическим описанием, приведенным в приложении, и наделить статусом городского округа городской округ Саранск с административным центром в городе Саранск.

Статья 2. Установить перечень населенных пунктов, входящих в территорию городского округа Саранск - г. Саранск, р.п. Луховка, р.п. Николаевка, р.п. Ялга, с. Горайновка, с. Грибоедово, п. Добровольный, с. Зыково, д. Ивановка, с. Куликовка, с. Макаровка, с. Монастырское, с. Напольная Тавла, п. Озерный, д. Полянки, п. Пушкино и д. Танеевка.

Статья 3. Статья 1 настоящего Закона вступает в силу с 1 января 2006 года.

Статья 2 настоящего Закона вступает в силу по истечении 10 дней со дня его официального опубликования.

Глава Республики Мордовия

Н.И. Меркушкин

г. Саранск
28 декабря 2004 года
N 114-З

**Приложение к
Закону Республики Мордовия
«Об установлении границы городского
округа Саранск и наделении
его статусом городского округа»**

Картографическое описание границы городского округа Саранск и схематическая карта

Картографическое описание границы городского округа Саранск произведено от левого верхнего угла схематической карты по ходу часовой стрелки с учетом прилегающих территорий смежных муниципальных образований Лямбирского, Кочкуровского и Рузаевского муниципальных районов Республики Мордовия.

От т. А граница идет по смежеству с Лямбирским муниципальным районом Республики Мордовия. Граница идет 1,6 км на северо-восток по пашне. Далее - по полевой дороге, вдоль лесополосы: 0,1 км на северо-запад, 0,4 км на север, 0,1 км на запад, 1,0 км на северо-восток. Далее - по пашне, меняя направление: 40 м на северо-запад, 0,5 км на северо-восток, 0,3 км на восток, 0,2 км на северо-восток, 7 м на восток, 0,2 км на юго-запад, 0,1 км на восток. Далее граница идет по полевой дороге, вдоль лесополосы: 0,5 км на юг, затем по лугу 0,2 км на юго-восток. Граница идет по левому берегу пруда: 0,15 км на северо-восток, 0,3 км на юго-восток. Далее граница идет по коллективным садам: 30 м на юго-запад, 0,6 км на юго-восток, 20 м на юго-запад, 40 м

на юго-восток, 20 м на северо-восток, 50 м на юго-восток, 1,0 км на северо-восток. Далее граница идет 0,8 км на северо-восток по пашне. Далее граница идет по коллективным садам, меняя направление: 0,1 км на северо-запад, 0,1 км на северо-восток, 7 м на северо-запад, 40 м на северо-восток. Далее огибает пруд: 0,1 км на северо-запад, 0,13 км на северо-восток, 40 м на юг. Затем - по коллективным садам 0,5 км на юго-восток. Далее граница идет по пашне 0,7 км на северо-восток. После этого - по оврагу Большая Мирониха: 0,4 км на северо-запад, 0,2 км на юго-запад. Далее - 0,4 км на северо-запад по ручью Блохинский (по течению). Далее граница идет по границе села Берсеневка: 0,1 км на северо-восток, 0,4 км на северо-запад. Далее - по границе безымянного пруда: 0,1 км на северо-запад, 15 м на юго-запад. Далее граница проходит по границе села Берсеневка: 0,1 км на северо-запад, 0,4 км на северо-восток, 0,3 км на северо-запад. Далее граница идет по пашне, меняя свое направление: 0,4 км на северо-восток, 12 м на северо-запад, 0,2 м на северо-восток, 12 м на юго-восток, 40 м на северо-восток, 0,4 км на юго-восток, 0,1 км на северо-восток, 37 м на северо-запад, 0,1 км на северо-восток, 36 м на северо-запад, 0,2 км на северо-восток, 0,2 км на северо-запад, 0,15 км на северо-восток, 21 м на юго-восток, 0,1 км на северо-восток, 22 м на северо-запад, 0,5 км на северо-восток, 25 м на северо-запад, 0,2 км на северо-восток, 20 м на северо-запад, 0,1 км на северо-восток, 19 м на юго-восток, 32 м на северо-восток, 24 м на северо-запад, 0,1 км на северо-восток. После этого граница идет по границе поселка Чекаевский: 0,2 км на юго-восток, 1,8 км ломаной линией на северо-восток. Далее - 1,2 км на северо-восток по дороге "М-5 "Урал" Москва - Рязань - Пенза - Самара - Уфа - Челябинск, подъезд к г. Саранск". Граница идет по автомобильной дороге "г. Нижний Новгород - г. Саранск - г. Саратов", меняя направление: 30 м на север, 0,3 км на северо-восток, 40 м на восток. Далее граница проходит по автомобильной дороге "М-5 "Урал" Москва - Рязань - Пенза - Самара - Уфа - Челябинск, подъезд к г. Саранск", меняя направление: 0,2 км на юго-восток, 4,0 км на северо-восток. Далее - по пашне 0,6 км на юг. Далее граница идет по полевой дороге, меняя направление: 1,1 км на восток, 0,1 км на северо-восток, 0,2 км на юго-восток, 0,2 км на северо-восток. Далее граница проходит по автомобильной дороге: 0,3 км на север, 0,1 км на северо-восток, 0,2 км на юго-восток. Далее граница идет 0,8 км на северо-восток по пашне, вдоль лесополосы. Затем - по границе очистных сооружений: 0,6 км на восток, 21 м на север, 0,3 км на северо-восток, 0,1 км на юго-восток. Далее граница проходит по кромке пашни, меняя направление: 0,7 км на северо-восток, 0,1 км на запад, 0,6 км на северо-восток. После этого граница идет по заболоченной растительности: 0,3 км на юго-восток, 40 м на юго-запад, 0,4 км на юго-восток. Далее - извилистой линией 0,8 км по реке Инсар (по течению), меняя направление с северного на юго-восточное. Далее граница проходит по заболоченному пастбищу, меняя направление: 0,6 км на юго-восток, 0,5 км на юго-запад, 0,3 км на юго-восток. Далее - по контуру пашни: 1,3 км на юго-запад, 0,1 км на юго-восток, 0,8 км на северо-восток, 2,0 км на юго-восток. После этого граница проходит 4,4 км преимущественно по контуру оврага Кислый, по безымянному ручью (против течения), меняя направление с юго-восточного на южное. Далее граница идет по пашне: 1,0 км на юго-восток, 1,3 км на юго-запад, 40 м на юг, 1,0 км на юго-восток, 1,1 км на северо-восток, 0,1 км на запад, 0,1 км на северо-запад, 0,7 км на юго-восток, 0,1 км на юго-запад, 0,2 км на юго-восток, 0,2 км на северо-восток, 0,5 км на юго-восток, 0,8 км на северо-восток, 0,2 км на юго-восток, 0,4 км на северо-восток, 1,1 км на юго-восток, 0,6 км на северо-восток, 0,7 км на юго-восток, 3,1 км на юго-запад, 0,1 км на юго-восток. Затем - по контуру оврага Желобок: 0,4 км на юго-запад, 0,5 км на северо-запад. Далее - по контуру пашни: 0,6 км на северо-запад, 1,1 км на юго-запад. Затем - по контуру коллективных садов: 0,3 км на юго-запад, 0,8 км на юго-восток. Далее - 0,6 км на юго-запад по пашне. После этого граница проходит по контуру коллективных садов: 0,7 км на юго-запад, 0,7 км на юго-восток, 0,2 км на юг. Далее - вдоль оврага Верхнеберезовый, по безымянному ручью (по течению) 0,7 км на юго-восток, затем - 60 м на юго-восток по поверхности безымянного пруда. Далее - 3,0 км извилистой линией, преимущественно на юго-восток, по контуру оврага Березовый, по безымянному ручью (против течения). Затем - по контуру пашни: 1,4 км на северо-восток, 0,5 км на север, 0,8 км на северо-восток, 1,9 км на восток.

После этого граница проходит 0,7 км на юго-восток по тальвегу оврага Барский, по безымянному ручью (против течения). Далее - 0,7 км на юго-восток по контуру пашни до т. Б.

От т. Б граница идет по смежеству с Кочкуровским муниципальным районом Республики Мордовия. Граница проходит по территории Саранского территориального лесничества, меняя направление: 0,5 км на юго-восток, 0,3 км на северо-восток, 0,3 км на юг, 1,0 км на юго-запад, 50 м на северо-восток, 0,2 км на юго-запад, 0,2 км на северо-запад, 0,1 км на запад, 0,1 км на юго-запад, 0,1 км на северо-запад, 0,2 км на юго-запад, 0,4 км на юго-восток, 0,8 км на юго-запад, 0,9 км на юго-восток ломаной линией, 0,9 км на северо-восток, 0,1 км на северо-запад, 0,1 км на юго-запад, 0,1 км на северо-запад, 0,2 км на северо-восток, 0,1 км на юго-восток, 0,1 км на северо-восток, 0,3 км на юго-восток, 0,4 км на северо-восток, 0,2 км на восток, 0,3 км на северо-восток, 0,1 км на северо-запад, 20 м на северо-восток, 30 м на юго-восток, 30 м на северо-восток. Далее - извилистой линией 1,0 км, меняя направление с северо-западного на северо-восточное, по полевой дороге, 0,5 км на юго-восток, 0,2 км на юго-запад, 0,1 км на северо-запад, 0,2 км на юго-запад, 0,2 км на северо-запад, 0,3 км на юго-запад, 1,8 км на юго-восток. Далее граница проходит между селом Напольная Тавла и селом Подлесная Тавла, меняя свое направление: 0,3 км на юго-запад, 0,1 км на северо-запад, 0,16 км на юго-запад, 59 м на юго-восток, 78 м на юг, 11 м на юго-запад, 41 м на юго-запад, 0,3 км на юго-восток, 0,7 км на юго-запад. Далее - 0,8 км на юго-запад вдоль грунтовой дороги. Далее - 4,8 км на юго-запад вдоль лесополосы, пересекая овраги Шишлейка и Турвалей. После этого граница проходит 0,3 км на юго-запад по поверхности безымянного пруда, далее - 0,5 км извилистой линией преимущественно на юг по безымянному ручью (против течения). Далее - 1,7 км на юго-запад вдоль лесополосы. Затем граница идет на северо-запад 1,1 км, пересекая овраг Шишкин. Далее опускается на юго-запад 2,4 км по укрепленным столбам. Граница идет по безымянному ручью (против течения) оврага Суворова Яма 1,7 км на северо-запад. Далее граница идет по пашне: 0,4 км на северо-запад, 0,7 км на северо-восток, 0,2 км на северо-запад, 0,1 км на юго-запад. Далее граница огибает коллективные сады, меняя направление: 0,7 км на северо-запад, 0,2 км на северо-восток, 0,4 км на юго-восток, 0,2 км на северо-восток, 0,1 км на юго-восток, 0,1 км на север, 0,1 км на северо-запад, 0,3 км на север, 0,2 км на юго-восток, 0,1 км на северо-восток, 0,2 км на северо-запад, 0,2 км на север, 0,3 км на северо-восток, 0,5 км на запад. Далее - 0,5 км на юго-восток по безымянному ручью (против течения). Затем - вновь по коллективным садам: 0,3 км на юго-запад, 40 м на северо-запад, 50 м на юго-запад, 0,1 км на юго-восток, 0,2 км на юго-запад, 0,1 км на северо-запад, 50 м на юго-запад, 0,1 км на юго-восток, 0,1 км на юго-запад, 0,1 км на северо-запад, 0,2 км на юго-запад. После этого идет 1,0 км на северо-запад по полевой дороге. Далее - 0,2 км извилистой линией на юго-запад по безымянному ручью (против течения). Далее - 0,8 км на северо-запад по пашне, затем проходит по границе Саранского территориального лесничества ломаной линией: 1,2 км на северо-восток, 0,8 км на северо-запад, 0,9 км на юго-запад. Граница 0,6 км проходит на северо-запад, пересекая автодорогу - проезд к селу Булгаково. Затем идет по пашне: 1,2 км на юго-запад, пересекая овраг и безымянные ручьи, 0,7 км на северо-запад, 1,4 км на юго-запад, 1,1 км на северо-запад, 0,6 км на юго-запад, 0,1 км на юг до оврага Мочалнин. Далее - по проселочной грунтовой дороге 0,6 км на запад. Затем - 0,7 км на северо-запад по пашне. Далее граница поворачивает на юго-запад, выходит на полевую дорогу и идет 1,6 км на юго-запад по оврагу Корабельный извилистой линией, далее - 0,7 км по реке Карнай (по течению) извилистой линией, меняя направление с юго-западного на северо-западное, далее - вдоль безымянного ручья (против течения) ломаной линией 0,6 км на юго-запад, 50 м на юго-восток, 0,5 км на юго-запад. Затем пересекает железную дорогу: 30 м на северо-запад, 0,2 км на юго-запад, 20 м на юго-восток. Далее - по полевой дороге вдоль лесополосы: 1,2 км на юго-запад, 3,9 км на юго-восток, 0,4 км на юго-запад. Далее - по полевой дороге: 2,1 км на юго-восток. Затем - 0,9 км на северо-запад по пашне, 0,6 км на северо-запад по тальвегу оврага по безымянному ручью (по течению). Далее - на запад 76 м по тальвегу оврага до т. В.

От т. В граница проходит по смежеству с Рузаевским муниципальным районом Республики Мордовия. Граница идет 1,9 км по направлению на северо-запад по безымянному ручью (по течению). После этого граница идет по реке Акшенас (по течению) 7,0 км, меняя направление с северо-западного на юго-западное. Далее - по пастбищу: 0,1 км на юго-запад, 0,2 км на северо-запад, 90 м на юго-запад. Далее - 2,2 км на северо-запад по левой стороне лесополосы. Затем идет по полосе отвода железной дороги 0,8 км на запад и 0,1 км на юго-запад, пересекает железную дорогу и идет 0,2 км на северо-восток. Далее идет по полосе отвода железной дороги: 0,15 км на северо-запад, 0,2 км на север, 0,14 км на северо-восток и, пересекая железную дорогу, идет в северо-западном направлении 0,13 км. Далее - по коллективным садам: 20 м на северо-восток, 40 м на юго-восток, затем - 40 м на северо-восток по полосе отвода железной дороги, далее идет 0,1 км на северо-запад по коллективным садам. Далее граница проходит по пашне: 0,8 км на северо-запад. Затем по безымянному ручью (против течения) 0,2 км, меняя направление с северо-западного на юго-западное. Идет 0,17 км на юго-запад по лугу. Далее граница идет по луговой растительности, вдоль железной дороги: 0,4 км на северо-восток, 40 м на юго-восток. Далее граница проходит по границе деревни Полянки: 0,5 км на северо-восток, 0,15 км на север, 1,4 км на северо-восток. Далее - 50 м на юго-восток вдоль подъездного пути, пересекает его и проходит вдоль него по посадкам, пересекая автодорогу "Саранск - Рузаевка": 1,5 км на северо-восток, 30 м на юго-восток, 0,6 км на северо-восток, 0,1 км на запад. Далее граница проходит 0,4 км на северо-восток по коллективным садам, пересекая реку Левжа. После этого граница проходит по полевой дороге вдоль лесополосы ломаной линией 1,3 км на северо-запад. Затем граница проходит по границе Саранского территориального лесничества: 0,2 км на северо-восток, 0,2 км на северо-запад, 0,1 км на северо-восток, 0,1 км на северо-запад. Далее граница проходит по пашне 0,8 км на северо-восток, 0,4 км на северо-запад, 0,3 км на северо-восток, 0,2 км на северо-запад, 0,1 км на северо-восток, 3,7 км на северо-запад. Далее граница идет через пастбище, пашню 1,8 км на северо-запад, пересекая овраг Холодный, безымянный ручей, овраг Барабанный. После этого граница поворачивает на юго-запад и идет 0,4 км по закрепленным столбам через пашню. Затем - 0,4 км на северо-запад по пашне, огибая лесной квартал Саранского территориального лесничества. Далее - по полевой дороге через пашню: 1,0 км на северо-восток, пересекая овраг Каменный, 0,3 км на север, 0,3 км на северо-восток. Затем идет на северо-запад по полевой дороге: 0,3 км через пастбище и 0,5 км через пашню. Далее - 0,4 км на северо-восток по полевой дороге через пастбище, 0,5 км на юго-восток по пастбищу. Граница идет по контуру лесных кварталов Саранского территориального лесничества: 0,1 км на юг, 0,8 км на юго-восток, 0,5 км на северо-восток, 0,4 км на юго-восток, 60 м на северо-восток, 70 м на юго-восток, 50 м на юго-запад, 70 м на юг, 40 м на юго-запад, 0,13 км на северо-запад, 40 м на юго-запад, 90 м на юго-восток, 50 м на юго-запад, 0,2 км на северо-запад, 0,17 км на юго-запад, 0,3 км на юго-восток, 0,3 км на северо-восток, 1,4 км на юго-восток, 0,12 км на северо-восток, 1,7 км на северо-запад, 0,4 км на северо-восток, 1,0 км на северо-запад до т. А.

За границами городского округа Саранск расположены анклавы городского округа Саранск. Их описание произведено от левого верхнего угла по ходу часовой стрелки.

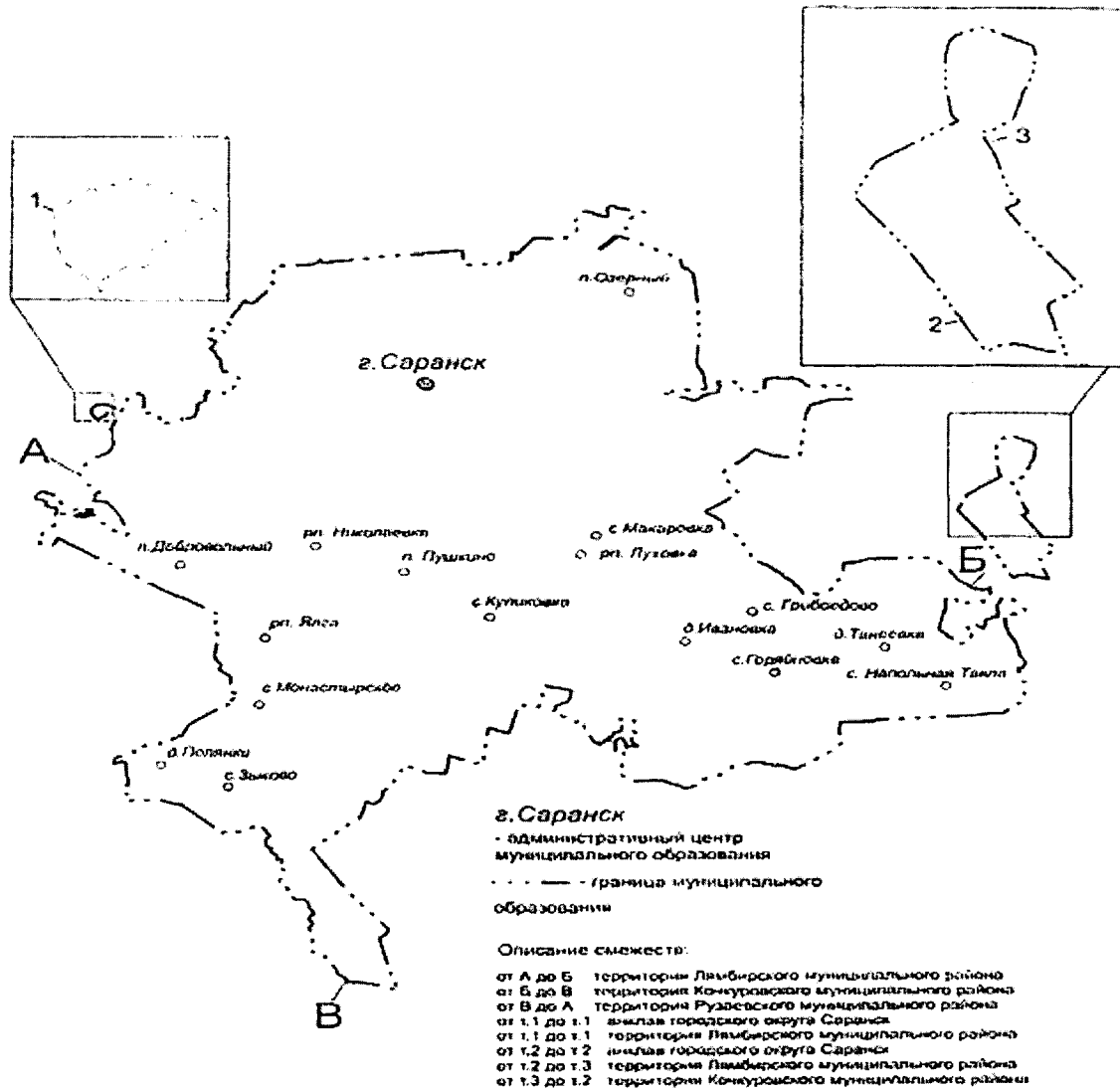
От т. 1 граница проходит по смежеству с Лямбирским муниципальным районом Республики Мордовия. Граница проходит по пастбищу 0,2 км на северо-восток. Затем - 30 м на юго-восток по безымянному ручью (против течения). Далее - по пастбищу: 60 м на северо-восток, 60 м на юго-восток, 30 м на северо-восток, 50 м на север, 0,4 км на юго-восток. Затем - по полевой дороге: 60 м на юго-запад, 30 м на северо-запад, 0,15 км на юго-запад, 30 м на запад, 0,1 км на юго-запад, 70 м на юг, 30 м на юго-запад, 60 м на северо-запад, 0,16 км на юго-запад, 60 м на юг, 0,4 км на северо-запад. Затем - 0,2 км на север по контуру оврага Холодный до т. 1.

От т. 2 граница проходит по смежеству с Лямбирским муниципальным районом Республики Мордовия. Граница проходит 2,6 км на северо-запад по пашне. Далее граница идет 2,0 км на северо-восток по пашне. Далее граница проходит 1,2 км на северо-запад по границе Саранского территориального лесничества. Далее - 0,7 км на северо-восток по пастбищу. Далее - по границе

Саранского территориального лесничества: 0,9 км на юго-восток, 1,7 км на юго-запад. Далее - по пашне 0,2 км на юго-восток до т. 3.

От т. 3 граница проходит по смежеству с Кочкуровским муниципальным районом Республики Мордовия. Граница идет 1,2 км на юго-восток по пашне. Далее - по границе Саранского территориального лесничества: 0,2 км на юго-запад, 1,7 км на юго-восток. Далее идет по полевой дороге 0,5 км на юго-запад. Затем идет вдоль безымянного ручья (против течения) 0,9 км на юго-восток. Далее - по грунтовой дороге: 0,7 км на северо-запад и 0,4 км на юго-запад. Далее граница проходит 0,7 км на северо-запад по пашне до т. 2.

Схематическая карта городского округа Саранск Республики Мордовия



Закон Республики Мордовия от 28 декабря 2004 г. № 122-З «Об установлении границ муниципальных образований Лямбирского муниципального района Республики Мордовия, Лямбирского муниципального района Республики Мордовия и наделении их статусом сельского поселения и муниципального района» (с изменениями и дополнениями)

Закон Республики Мордовия от 28 декабря 2004 г. № 122-З «Об установлении границ муниципальных образований Лямбирского муниципального района Республики Мордовия, Лямбирского муниципального района Республики Мордовия и наделении их статусом сельского поселения и муниципального района»

Принят Государственным Собранием 23 декабря 2004 года

Статья 1

Установить границы в соответствии с их картографическим описанием, приведенным в приложениях 1 - 6, 8, 9, 11 - 16, и наделить статусом сельского поселения с административным центром следующие муниципальные образования Лямбирского муниципального района Республики Мордовия:

- 1) Аксеновское сельское поселение с административным центром в селе Аксеново согласно приложению 1;
- 2) Александровское сельское поселение с административным центром в селе Александровка согласно приложению 2;
- 3) Атемарское сельское поселение с административным центром в селе Атемар согласно приложению 3;
- 4) Берсеневское сельское поселение с административным центром в селе Берсеневка согласно приложению 4;
- 5) Болотниковское сельское поселение с административным центром в селе Болотниково согласно приложению 5;
- 6) Большеелховское сельское поселение с административным центром в селе Большая Елховка согласно приложению 6;
- 7) Кривозерьевское сельское поселение с административным центром в селе Кривозерье согласно приложению 8;
- 8) Лямбирское сельское поселение с административным центром в селе Лямбировское согласно приложению 9;
- 9) Пензятское сельское поселение с административным центром в селе Пензятка согласно приложению 11;
- 10) Первомайское сельское поселение с административным центром в селе Первомайск согласно приложению 12;
- 11) Протасовское сельское поселение с административным центром в селе Протасово согласно приложению 13;
- 12) Саловское сельское поселение с административным центром в поселке Совхоз "Коммунар" согласно приложению 14;
- 13) Скрябинское сельское поселение с административным центром в селе Скрябино согласно приложению 15;
- 14) Татарско-Тавлинское сельское поселение с административным центром в селе Татарская Тавла согласно приложению 16.

Статья 2. Установить существующую границу в соответствии с картографическим описанием, приведенным в приложении 17, и наделить статусом муниципального района Лямбирский муниципальный район Республики Мордовия с административным центром в селе Лямбировское.

Статья 2.1. Установить перечень населенных пунктов, входящих в состав территорий муниципальных образований Лямбирского муниципального района Республики Мордовия, согласно приложению 18.

Статья 3. Настоящий Закон вступает в силу с 1 января 2005 года.

Глава Республики Мордовия

Н.И. Меркушкин

г. Саранск
28 декабря 2004 г.
N 122-3

Приложение 1

к Закону Республики Мордовия «Об установлении границ муниципальных образований Лямбирского муниципального района Республики Мордовия, Лямбирского муниципального района Республики Мордовия и наделении их статусом сельского поселения и муниципального района»

Картографическое описание границы Аксеновского сельского поселения Лямбирского муниципального района Республики Мордовия и схематическая карта

Картографическое описание границы Аксеновского сельского поселения произведено от левого верхнего угла схематической карты и идет по ходу часовой стрелки с учетом прилегающих территорий смежных муниципальных образований.

От т.А граница идет на восток по смежеству с Ромодановским муниципальным районом по левой стороне Саранского мехлесхоза по контуру пашни, затем граница поворачивает на юг и идет 500 м по левой стороне леса, по контуру пашни, далее граница поворачивает на юго-запад и идет по тальвегу оврага Татарский по контуру пашни вдоль коллективных садов, пересекает ЛЭП, автодорогу Саранск-Сурское-Ульяновск. Затем граница идет 500 м вдоль коллективных садов по границе Саранского мехлесхоза до т.Б.

От т.Б до т.В граница идет на юг по левой стороне Саранского мехлесхоза, по контуру пашни, по тальвегу оврага Мочалище.

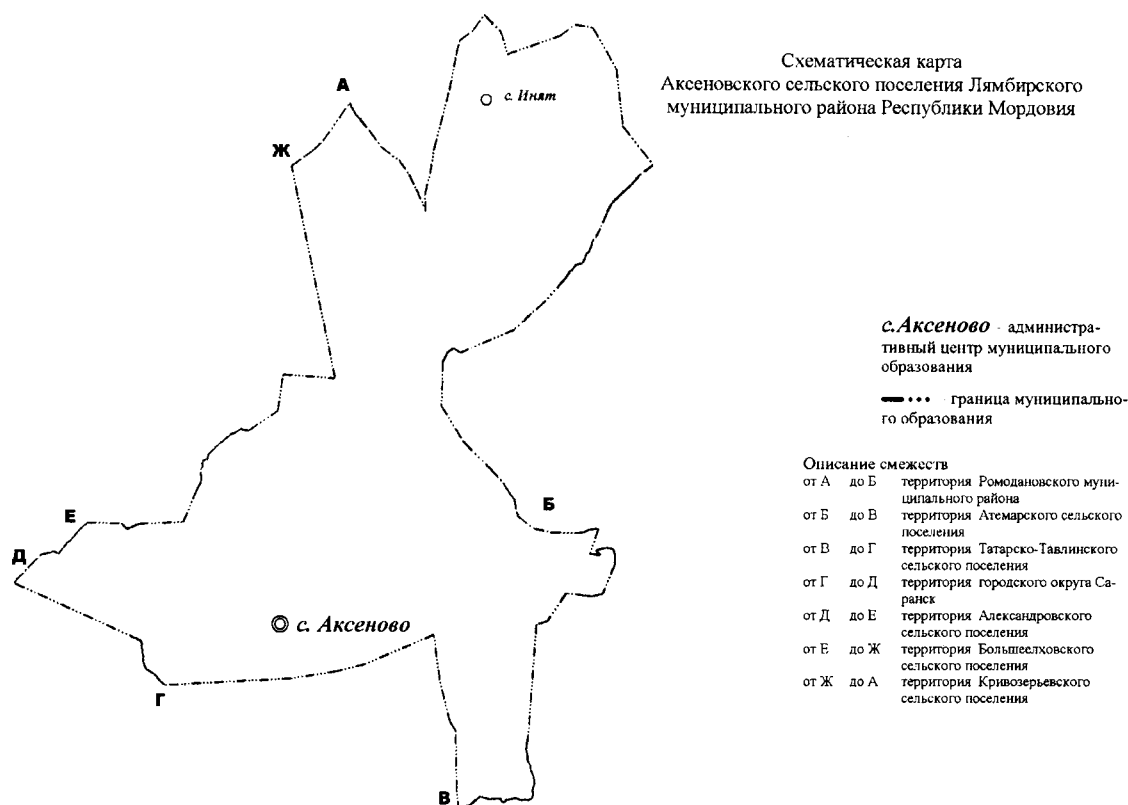
От т.В граница идет на север по смежеству с Татарско-Тавлинским сельским поселением 2,5 км по межселенной дороге и поворачивает на запад и идет по южной стороне села Аксеново, по контуру пашни, пересекает пастбищные угодья до т.Г.

От т.Г до т.Д граница идет по контуру пастбищ, пересекает автодорогу Саранск-Сурское-Ульяновск, далее идет по контуру пашни, пересекает земли ОАО "Куйбышевская железная дорога" и идет вдоль земель ОАО "Куйбышевская железная дорога".

От т.Д граница идет 800 м вдоль земель ОАО "Куйбышевская железная дорога" до т.Е.

От т.Е до т.Ж граница идет на северо-восток по смежеству с Большеелховским сельским поселением и пересекает земли ОАО "Куйбышевская железная дорога", идет по контуру пашни, по правой стороне лесополосы, пересекает автодорогу Саранск- Большая Елховка, затем граница поворачивает на север, пересекает ручей Мелочарка, по тальвегу оврага Бразова, по контуру пашни, 1,2 км по левой стороне лесополосы, пересекает пастбища, затем по контуру пашни до ручья Кочуновский.

От т.Ж до т.А граница идет по смежеству с Кривозерьевским сельским поселением от ручья Кочуновский по контуру пашни, по левой стороне Саранского мехлесхоза.



«Схематическая карта Акшеновского сельского поселения Лямбирского муниципального района Республики Мордовия»

Приложение 2

к Закону Республики Мордовия «Об установлении границ муниципальных образований Лямбирского муниципального района Республики Мордовия, Лямбирского муниципального района Республики Мордовия и наделении их статусом сельского поселения и муниципального района»

Картографическое описание границы Александровского сельского поселения Лямбирского муниципального района Республики Мордовия и схематическая карта

Картографическое описание границы Александровского сельского поселения произведено от левого верхнего угла схематической карты и идет по ходу часовой стрелки с учетом прилегающих территорий смежных муниципальных образований.

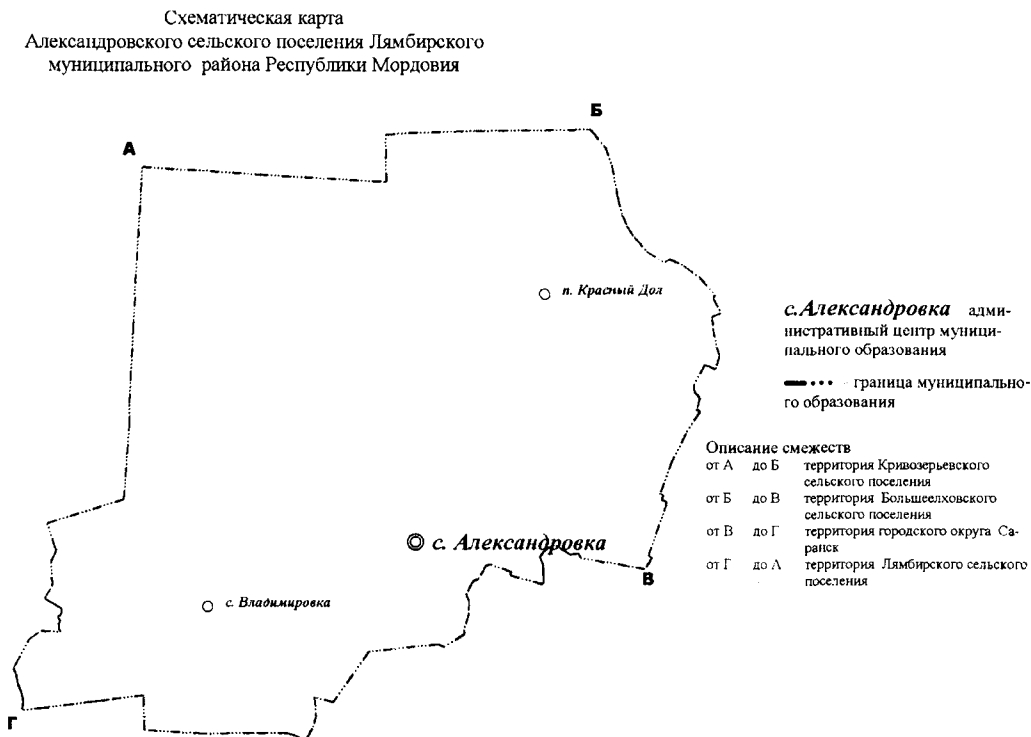
От т.А граница идет на восток по смежеству с Кривозерьевским сельским поселением от автодороги Лямбирь-Хаджи, по контуру пашни, далее пересекает лесные полосы и автодорогу Саранск-Ромоданово, затем граница идет по контуру пашни, пастбищ, пересекает реку Инсар до т.Б.

От т.Б граница идет на юг по смежеству с Большеелховским сельским поселением вдоль земель ОАО "Куйбышевская железная дорога" до т.В.

От т.В граница идет на запад по смежеству с городским округом Саранск по контуру пастбищных угодий до т.Г.

От т.Г граница идет на запад по смежеству с землями подсобного хозяйства консервного завода, далее граница идет в том же направлении по пастбищным угодьям, пересекает реку Пензятка,

далее - по контуру пастбищ, затем граница поворачивает на север по проселочной дороге, пересекает пастбищные угодья, далее идет по контуру пашни, затем идет 700 м по правой стороне лесополосы, далее пересекает пастбищные угодья, затем - по контуру пашни и 700 м по левой стороне лесополосы до автодороги Лямбиль-Хаджи до т.А.



«Схематическая карта Александровского сельского поселения Лямбирского муниципального района Республики Мордовия»

Приложение 3

Закону Республики Мордовия «Об установлении границ муниципальных образований Лямбирского муниципального района Республики Мордовия, Лямбирского муниципального района Республики Мордовия и наделении их статусом сельского поселения и муниципального района»**Картографическое описание границы Атемарского сельского поселения Лямбирского муниципального района Республики Мордовия и схематическая карта**

Картографическое описание границы Атемарского сельского поселения произведено от левого верхнего угла схематической карты и идет по ходу часовой стрелки с учетом прилегающих территорий смежных муниципальных образований.

От т. А до т. Б граница идет по смежеству с Ромодановским муниципальным районом.

От т. Б граница идет по смежеству с Протасовским сельским поселением. Граница идет по краю леса, меняя свое направление: 150 м на юго-восток, 0,3 км на юго-запад, 80 м на северо-запад, 0,9 км на юго-запад, 1,1 км на юго-восток. Затем граница идет на юго-восток 1,3 км по полю, затем в том же направлении по границе 32 лесного квартала 1,1 км до ручья Инятка. Далее граница поворачивает на восток и идет 0,7 км, огибая с северной стороны село Белогорское, далее поворачивает на юго-запад и идет 1,7 против течения ручья Инятка до оврага Бабий, затем поворачивает на юго-восток и идет через поля 2,5 км до ручья Рыпов Ключ в т. В.

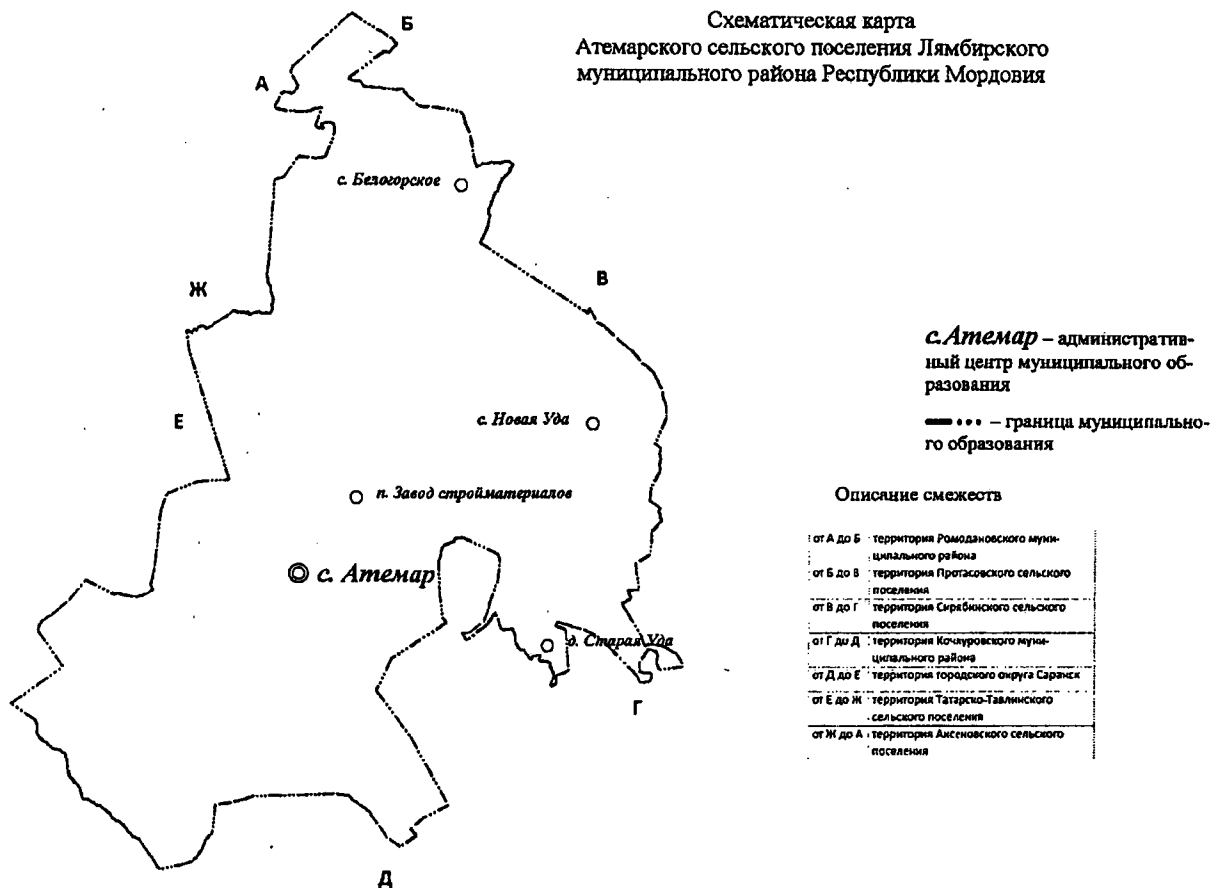
От т. В граница идет по смежеству с Скрыбинским сельским поселением 1,5 км по правой стороне лесополосы, затем граница поворачивает на юго-запад по контуру пашни, 1,5 км вдоль леса и Саранского мехлесхоза до т. Г.

От т. Г до т. Д граница идет по смежеству с Кочкуровским муниципальным районом.

От т. Д до т. Е граница идет на северо-запад по контуру пашни, 2,2 км по тальвегу оврага Березовый, 2,0 км по тальвегу оврага Верхнеберезовский, затем - по контуру пашни, пересекая автодорогу Саранск-Большие Березники.

От т. Е граница идет на север по смежеству с Татарско-Тавлинским сельским поселением 750 м по контуру пашни, пересекая пастбищные угодья, по тальвегу оврага Мочалище до т. Ж.

От т. Ж до т. А граница по смежеству с Аксеновским сельским поселением идет на север по тальвегу оврага Мочалище, далее - по контуру пашни, по правой стороне Саранского мехлесхоза.



Приложение 4

к Закону Республики Мордовия «Об установлении границ муниципальных образований Лямбирского муниципального района Республики Мордовия, Лямбирского муниципального района Республики Мордовия и наделении их статусом сельского поселения и муниципального района»

Картографическое описание границы Берсеневского сельского поселения Лямбирского муниципального района Республики Мордовия и схематическая карта

Картографическое описание границы Берсеневского сельского поселения Лямбирского муниципального района Республики Мордовия произведено от левого верхнего угла схематической карты по ходу часовой стрелки с учетом прилегающих территорий смежных муниципальных образований Пензятского, Лямбирского сельских поселений Лямбирского муниципального района Республики Мордовия (далее соответственно - Пензятское сельское поселение, Лямбирское сельское поселение), городского округа Саранск и Рузаевского муниципального района Республики Мордовия (далее - Рузаевский муниципальный район).

От т. А граница идет по смежеству с Пензятским сельским поселением. Граница идет 3,0 км на северо-восток по течению реки Мезеньярка. Далее - 1,6 км на северо-запад по пашне, пересекает автомобильную дорогу "г. Саранск - с. Берсеневка - с. Пензятка" и автомобильную дорогу "М-5 "Урал" Москва - Рязань - Пенза - Самара - Уфа - Челябинск, подъезд к г. Саранск". Далее граница идет на юго-восток 0,3 км по полосе отвода, поворачивает на север и идет 0,3 км по пашне. Далее граница идет 3,2 км преимущественно на северо-восток извилистой линией по течению реки Пензятка, пересекая автомобильную дорогу "Подъезд к д. Щербаково от а/д "Подъезд к

г. Саранску от а/д "Урал". После этого граница проходит по пашне, меняя направление: 0,7 км на северо-запад, 0,2 км на юго-запад, 0,7 км на северо-запад, до т. Б.

От т. Б граница идет по смежеству с Лямбирским сельским поселением. Граница идет 1,7 км извилистой линией по течению безымянного ручья, меняя направление с юго-восточного на северо-восточное. Далее - 0,4 км на северо-восток по пастбищу. После этого граница идет по пашне, меняя направление: 0,8 км на восток, 1,0 км на юго-запад. Далее граница идет 2,6 км на северо-восток по течению реки Пензятка. Далее идет по поверхности пруда, меняя направление: 0,9 км на северо-восток, 0,2 км на юг. Далее граница идет по пашне, меняя направление: 0,2 км на юго-запад, 0,4 км на юг. Далее граница идет 0,2 км на юго-восток по автомобильной дороге "г. Нижний Новгород - г. Саранск - г. Саратов" до т. В.

От т. В граница идет по смежеству с городским округом Саранск. Граница идет по автомобильной дороге "г. Нижний Новгород - г. Саранск - г. Саратов", меняя направление: 40 м на запад, 0,3 км на юго-запад, 30 м на юг. Далее - 1,2 км на юго-запад по дороге "М-5 "Урал" Москва - Рязань - Пенза - Самара - Уфа - Челябинск, подъезд к г. Саранск". После этого граница идет по границе поселка Чекаевский: 1,8 км ломаной линией на юго-запад, 0,2 км на северо-запад. Далее граница идет по пашне, меняя свое направление: 0,1 км на юго-запад, 24 м на юго-восток, 32 м на юго-запад, 19 м на северо-запад, 0,1 км на юго-запад, 20 м на юго-восток, 0,2 км на юго-запад, 25 м на юго-восток, 0,5 км на юго-запад, 22 м на юго-восток, 0,1 км на юго-запад, 21 м на северо-запад, 0,15 км на юго-запад, 0,2 км на юго-восток, 0,2 км на юго-запад, 36 м на юго-восток, 0,1 км на юго-запад, 37 м на юго-восток, 0,1 км на юго-запад, 0,4 км на северо-запад, 40 м на юго-запад, 12 м на северо-запад, 0,2 м на юго-запад, 12 м на юго-восток, 0,4 км на юго-запад. Далее граница проходит по границе села Берсеневка: 0,3 км на юго-восток, 0,4 км на юго-запад, 0,1 км на юго-восток. Далее идет по границе безымянного пруда: 15 м на северо-восток, 0,1 км на юго-восток. Затем - по границе села Берсеневка: 0,4 км на юго-восток, 0,1 км на юго-запад. Далее - 0,4 км на юго-восток по ручью Блохинский (против течения). После этого - по оврагу Большая Мирониха: 0,2 км на северо-восток, 0,4 км на юго-восток. Далее граница идет по пашне 0,7 км на юго-запад. Затем - по коллективным садам 0,5 км на северо-запад. Далее огибает пруд: 40 м на север, 0,13 км на юго-запад, 0,1 км на юго-восток. Далее граница идет по коллективным садам, меняя направление: 40 м на юго-запад, 7 м на юго-восток, 0,1 км на юго-запад, 0,1 км на юго-восток. Далее граница идет 0,8 км на юго-запад по пашне. Далее граница идет по коллективным садам: 1,0 км на юго-запад, 50 м на северо-запад, 20 м на юго-запад, 40 м на северо-запад, 20 м на северо-восток, 0,6 км на северо-запад, 30 м на северо-восток. Граница идет по правому берегу пруда: 0,3 км на северо-запад, 0,15 км на юго-запад. Далее граница идет по лугу 0,2 км на северо-запад, 0,5 км на север по полевой дороге, вдоль лесополосы. Далее - по пашне, меняя направление: 0,1 км на запад, 0,2 км на северо-восток, 7 м на запад, 0,2 км на юго-запад, 0,3 км на запад, 0,5 км на юго-запад, 40 м на юго-восток. Далее - по полевой дороге, вдоль лесополосы: 1,0 км на юго-запад, 0,1 км на восток, 0,4 км на юг, 0,1 км на юго-восток. Граница идет 1,6 км на юго-запад по пашне до т. Г.

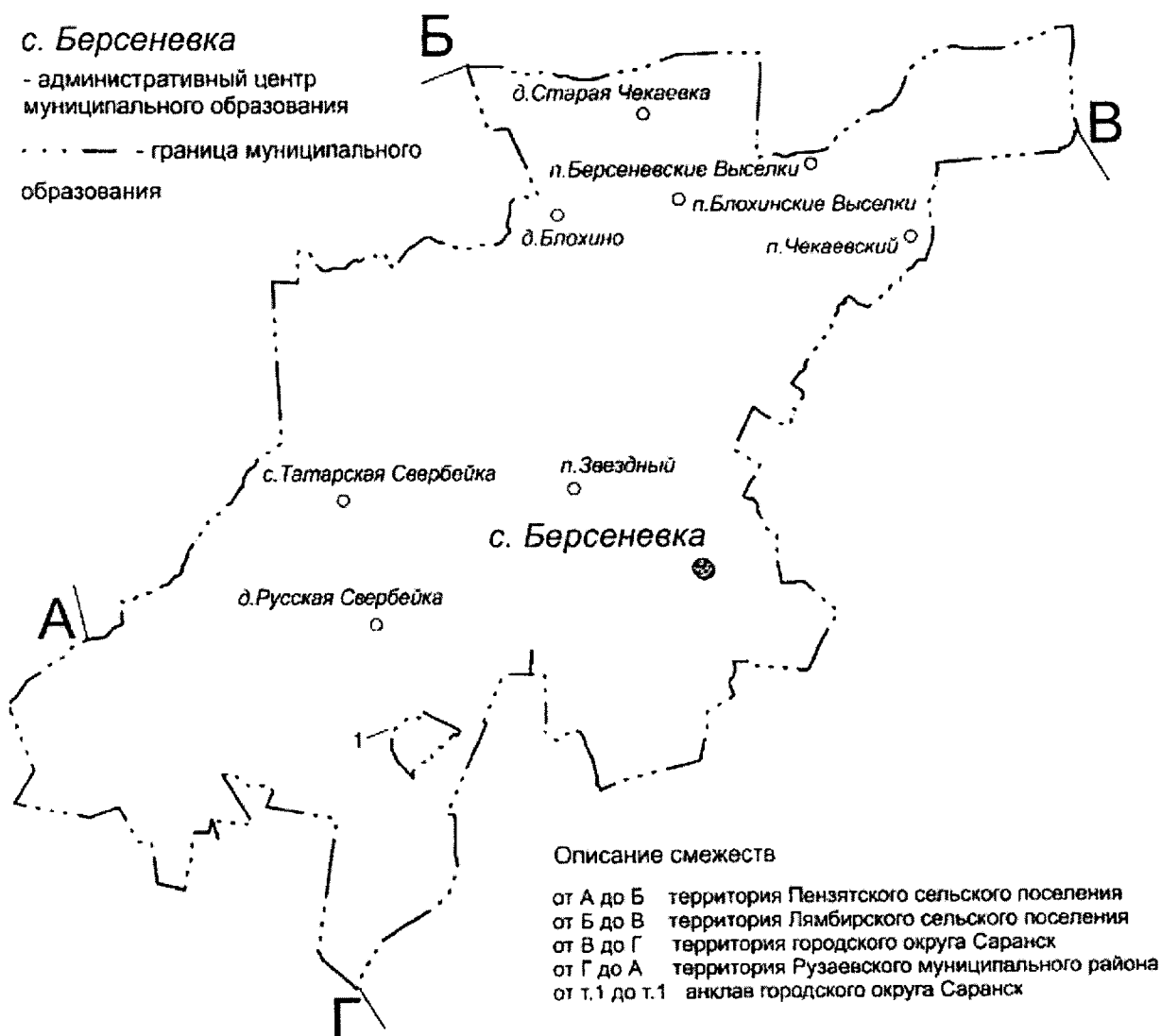
От т. Г граница проходит по смежеству с Рузаевским муниципальным районом. Граница идет по контуру лесных кварталов Саранского участкового лесничества: 25 м на юго-запад, 0,5 км на северо-запад, 1,3 км на северо-восток, 0,7 км на северо-запад, 0,14 км на северо-восток, 0,6 км на северо-запад, 0,6 км на юго-восток, 0,35 км на северо-запад, 0,2 км на юг, 0,2 км на северо-запад, 0,15 км на юг, 0,16 км на запад, 0,6 км на юго-запад, 0,7 км на северо-запад, 0,1 км на юго-запад, 0,4 км на северо-запад, 0,3 км на юго-запад, 0,75 км на северо-запад, 0,4 км на северо-восток, 0,7 км на северо-запад, 1,0 км на северо-восток вдоль ручья Мезенярка до т. А.

В границах Берсеневского сельского поселения расположен анклав городского округа Саранск. Его описание произведено от левого верхнего угла по ходу часовой стрелки.

От т. 1 граница проходит по смежеству с городским округом Саранск. Граница проходит по пастбищу 0,2 км на северо-восток. Затем - 30 м на юго-восток по безымянному ручью (против течения). Далее - по пастбищу: 60 м на северо-восток, 60 м на юго-восток, 30 м на северо-восток,

50 м на север, 0,4 км на юго-восток. Затем - по полевой дороге: 60 м на юго-запад, 30 м на северо-запад, 0,15 м на юго-запад, 30 м на запад, 0,1 км на юго-запад, 70 м на юг, 30 м на юго-запад, 60 м на северо-запад, 0,16 км на юго-запад, 60 м на юг, 0,4 км на северо-запад. Затем - 0,2 км на север по контуру оврага Холодный до т. 1.

Схематическая карта Берсеневского сельского поселения Лямбирского муниципального района Республики Мордовия



Приложение 5**к Закону Республики Мордовия «Об установлении границ муниципальных образований Лямбирского муниципального района Республики Мордовия, Лямбирского муниципального района Республики Мордовия и наделении их статусом сельского поселения и муниципального района»****Картографическое описание границы Болотниковского сельского поселения Лямбирского муниципального района Республики Мордовия и схематическая карта**

Картографическое описание границы Болотниковского сельского поселения произведено от верхнего угла схематической карты и идет по ходу часовой стрелки с учетом прилегающих территорий смежных муниципальных образований.

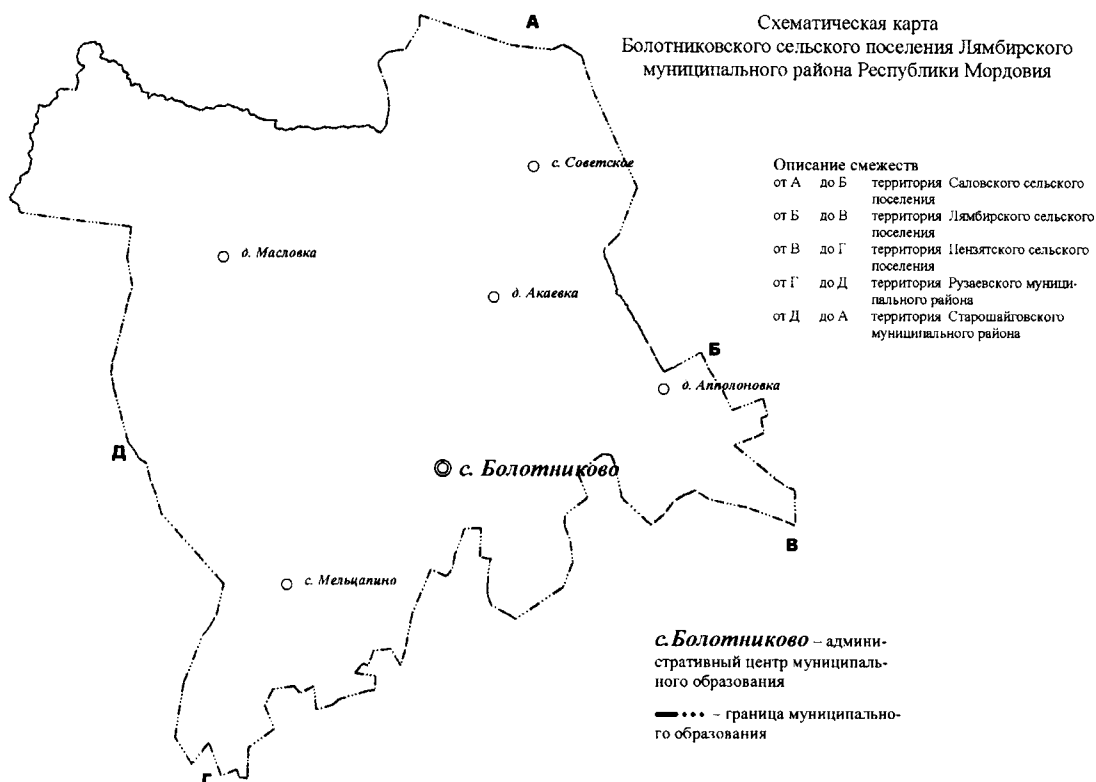
От т.А граница идет на юго-восток по смежеству с Саловским сельским поселением на протяжении 6,1 км, затем, пересекая реку Рудня, - по ручью на север деревни Апполоновка, далее - по пастбищам на северо-восток 0,65 км и выходит на границу Саранского мехлесхоза до т.Б.

От т.Б граница идет на юго-восток по смежеству с Лямбирским сельским поселением, 2,6 км по левой границе Саранского мехлесхоза на юго-восток, далее граница идет на юг 0,5 км до т.В.

От т.В граница идет на северо-запад по смежеству с Пензятским сельским поселением, 1,5 км граница идет на северо-запад по границе Саранского мехлесхоза и контуру пашни, далее - на юго-запад 0,85 км, 1,1 км граница идет на северо-запад, далее граница поворачивает на юго-запад, пересекая автодорогу, и выходит на границу Саранского мехлесхоза, далее - по границе Саранского мехлесхоза граница идет в юго-западном направлении на протяжении 9,6 км до т.Г.

От т.Г граница идет на северо-запад по смежеству с Рузаевским муниципальным районом на протяжении 0,5 км от северной границы Саранского мехлесхоза, далее идет по границе села Мельцапино до т.Д.

От т.Д граница идет по смежеству с Старошайговским муниципальным районом 3,6 км на север по контуру пашни параллельно границе села Масловка, далее граница идет на северо-запад до реки Ростанка на протяжении 1,6 км, по реке Ростанка граница идет на северо-восток 2,75 км, пересекая автодорогу, далее - по реке Рудня на юго-восток 5 км, на север 3 км по ручью и затем граница идет на юго-восток на протяжении 1,5 км до т.А.



«Схематическая карта Болотниковского сельского поселения Лямбирского муниципального района Республики Мордовия»

Приложение 6

к Закону Республики Мордовия «Об установлении границ муниципальных образований Лямбирского муниципального района Республики Мордовия, Лямбирского муниципального района Республики Мордовия и наделении их статусом сельского поселения и муниципального района»

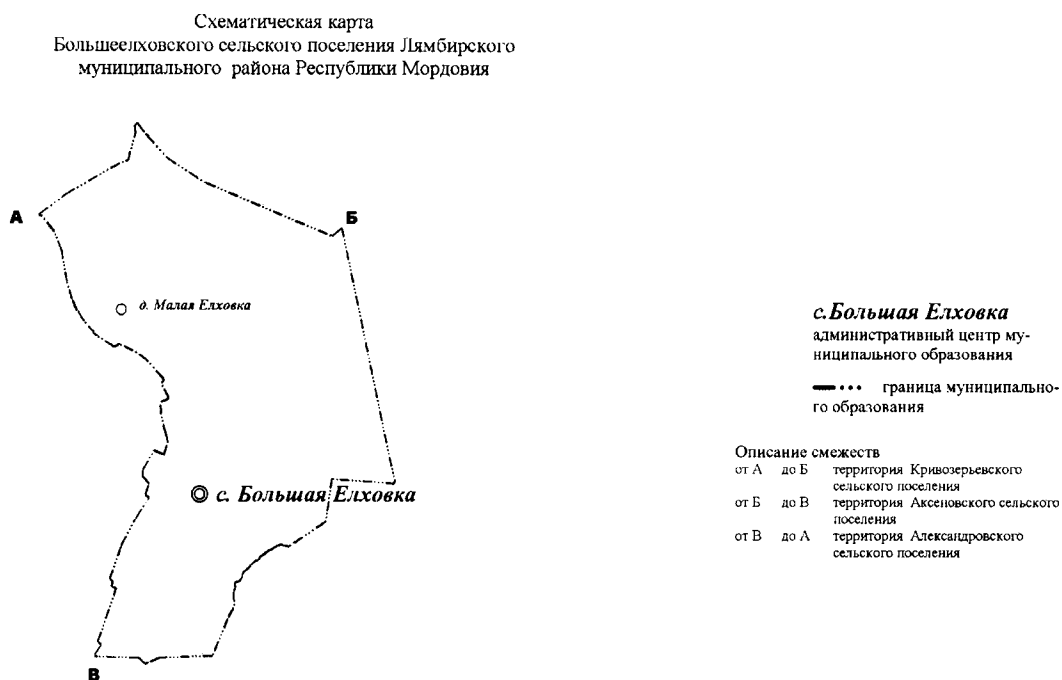
Картографическое описание границы Большеелховского сельского поселения Лямбирского муниципального района Республики Мордовия и схематическая карта

Картографическое описание границы Большеелховского сельского поселения произведено от левого верхнего угла схематической карты и идет по ходу часовой стрелки с учетом прилегающих территорий смежных муниципальных образований.

От т.А до т.Б граница идет на северо-восток по смежеству с Кривозерьевским сельским поселением, пересекает земли ОАО "Куйбышевская железная дорога", далее - по контуру пашни, затем - 1 км по северной границе леса Кечекиваки и поворачивает на юго-восток и идет по контуру пашни до ручья Кочуновский.

От т.Б граница идет на юг по смежеству с Аксеновским сельским поселением от ручья Кочуновский, по контуру пашни, пересекает пастбищные угодья, 1,2 км по правой стороне лесополосы, далее граница поворачивает на запад по контуру пашни, затем - по тальвегу оврага Бразова, пересекает ручей Мелочарка, автодорогу Саранск-Большая Елховка, затем граница идет по левой стороне лесополосы по контуру пашни, пересекает земли ОАО "Куйбышевская железная дорога" до т.В.

От т.В до т.А граница идет на север по смежеству с Александровским сельским поселением вдоль земель ОАО "Куйбышевская железная дорога".



«Схематическая карта Большеелховского сельского поселения Лямбирского муниципального района Республики Мордовия»

Приложение 7
к Закону Республики Мордовия от 28 декабря 2004 года № 122-З

Картографическое описание границы Дальнего сельского поселения Лямбирского муниципального района Республики Мордовия и схематическая карта

Приложение 8

к Закону Республики Мордовия «Об установлении границ муниципальных образований Лямбирского муниципального района Республики Мордовия, Лямбирского муниципального района Республики Мордовия и наделении их статусом сельского поселения и муниципального района»

Картографическое описание границы Кривозерьевского сельского поселения Лямбирского муниципального района Республики Мордовия и схематическая карта

Картографическое описание границы Кривозерьевского сельского поселения произведено от левого верхнего угла схематической карты и идет по ходу часовой стрелки с учетом прилегающих территорий смежных муниципальных образований.

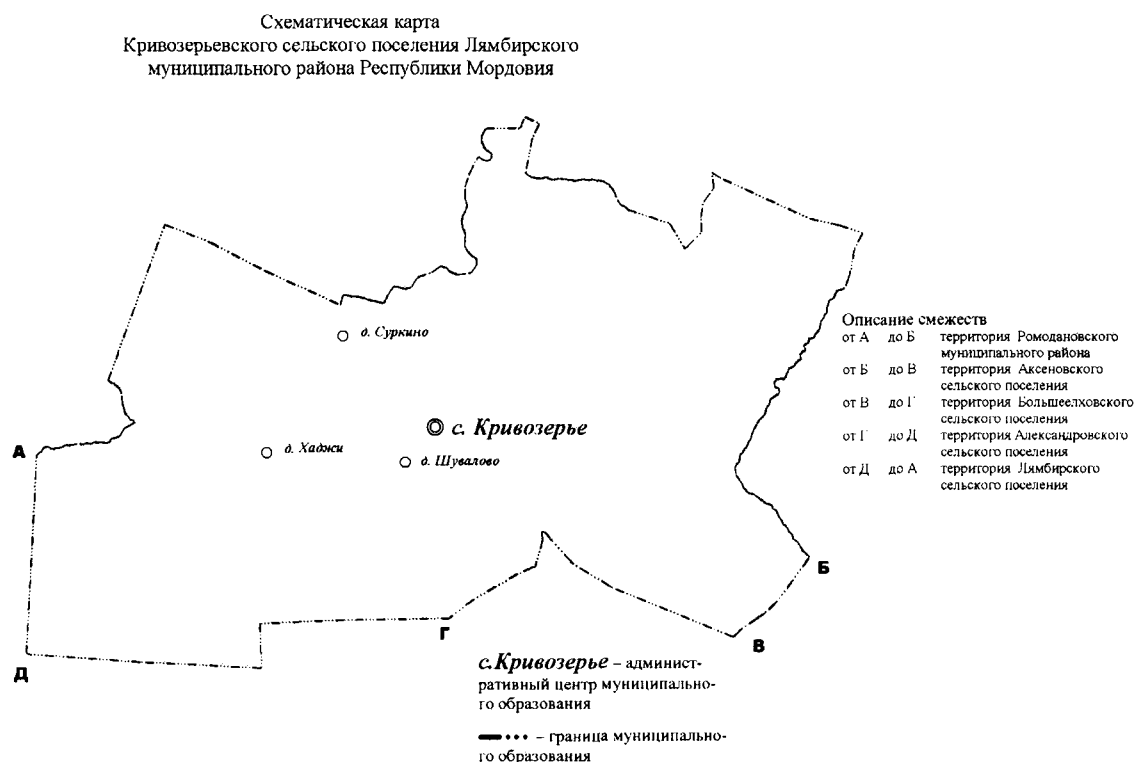
От т.А граница идет на север по смежеству с Ромодановским муниципальным районом по северной стороне пруда, по тальвегу оврага, далее - по левой стороне лесополосы, затем граница поворачивает на юго-восток по контуру пашни, пересекает лесополосы, автодорогу Саранск-Ромоданово, затем - вдоль коллективных садов, по северной стороне деревни Суркино, вдоль реки Инсар, далее - по контуру пашни, пересекает земли ОАО "Куйбышевская железная дорога", по контуру пастбищных угодий, по левой стороне ручья Кочуновский, по тальвегу оврага Бурбаз до т.Б.

От т.Б до т.В граница идет по смежеству с Аксеновским сельским поселением по правой стороне леса, по контуру пашни до ручья Кочуновский.

От т.В граница идет на северо-запад по смежеству с Большеелховским сельским поселением от ручья Кочуновский по контуру пашни, затем граница поворачивает на юго-запад и идет 1 км по северной границе леса Кечекиваки, по контуру пашни, пересекает земли ОАО "Куйбышевская железная дорога" до т.Г.

От т.Г до т.Д граница идет на запад по смежеству с Александровским сельским поселением, пересекает реку Инсар, затем идет по контуру пашни, пастбищ, пересекает лесные полосы и дорожку Саранск-Ромоданово, далее граница идет по контуру пашни до автодороги Лямбиль-Хаджи.

От т.Д граница идет на север по смежеству с Лямбирским сельским поселением от дороги Лямбиль-Хаджи по контуру пашни, пересекает пруд до т.А.



«Схе-
матическая карта Кривозерьевского сельского поселения Лямбирского муниципального района Республики Мордовия»

Приложение 9
к Закону Республики Мордовия «Об установлении границ муниципальных образований Лямбирского муниципального района Республики Мордовия, Лямбирского муниципаль-

ного района Республики Мордовия и наделении их статусом сельского поселения и муниципального района»

Картографическое описание границы Лямбирского сельского поселения Лямбирского муниципального района Республики Мордовия и схематическая карта

Картографическое описание границы Лямбирского сельского поселения произведено от левого верхнего угла схематической карты и идет по ходу часовой стрелки с учетом прилегающих территорий смежных муниципальных образований.

От т. А граница идет по смежеству с Ромодановским муниципальным районом по реке Лямбирка до середины пруда и до т. Б.

От т.Б граница идет на юг по смежеству с Кривозерьевским сельским поселением от середины пруда пересекает его, далее - по контуру пашни до автодороги Лямбировь-Хаджи до т.В.

От т.В граница идет на юг по смежеству с Александровским сельским поселением от автодороги Лямбировь-Хаджи, 700 м по левой стороне лесополосы по контуру пашни, пересекает пастбищные угодья, далее - 700 м по левой стороне лесополосы, по контуру пашни, пересекает пастбищные угодья, затем граница поворачивает на запад по проселочной дороге, по контуру пастбищ, пересекает реку Пензятка, по пастбищным угодьям до т.Г.

От т.Г граница идет на запад по смежеству подсобного хозяйства ОАО "Консервный завод "Саранский", по контуру пашни, по южной стороне пруда граница идет по смежеству с городским округом Саранск по южной стороне пруда до т.Д.

От т. Д граница идет по смежеству с Берсеневским сельским поселением. Граница идет 0,2 км на северо-запад по автомобильной дороге "г. Нижний Новгород - г. Саранск - г. Саратов". Далее граница идет по пашне, меняя направление: 0,4 км на север, 0,2 км на северо-восток. Далее идет по поверхности пруда, меняя направление: 0,2 км на север, 0,9 км на юго-запад. Далее граница идет 2,6 км на юго-запад против течения реки Пензятка. После этого граница идет по пашне, меняя направление: 1,0 км на северо-восток, 0,8 км на запад. Далее - 0,4 км на юго-запад по пастбищу. Граница идет 1,7 км извилистой линией против течения безымянного ручья, меняя направление с юго-западного на северо-западное, до т. Е.

От т.Е граница идет на северо-запад по смежеству с Пензятским сельским поселением от ручья, по контуру пашни, 2,9 км по северной стороне Саранского мехлесхоза до т.Ж.

От т.Ж граница идет на север по смежеству с Болотниковским сельским поселением по контуру пашни, по западной части Саранского мехлесхоза до т.З.

От т.З до т.А граница идет по смежеству с Саловским сельским поселением на северо-восток по границе Саранского мехлесхоза, пересекает автодорогу Лямбировь-Лопатино, далее - 1,2 км по контуру пашни, по тальвегу оврага Горелый клин, пересекает автодорогу Нижний Новгород-Саранск, лесополосы, затем по контуру пашни, пастбищ, по северной стороне пруда до т.А.



«Схематическая карта Лямбирского сельского поселения Лямбирского муниципального района Республики Мордовия»

Приложение 10
к Закону Республики Мордовия от 28 декабря 2004 года N 122-З

**Картографическое описание
границы Михайловского сельского поселения
Лямбирского муниципального района Республики Мордовия
и схематическая карта**

Абзац 11 статьи 1, утвердивший настоящее приложение, утратил силу с 28 мая 2018 г. - Закон Республики Мордовия от 17 мая 2018 г. N 45-З

Приложение 11
к Закону Республики Мордовия "Об установлении границ муниципальных образований
Лямбирского муниципального района Республики Мордовия, Лямбирского муниципаль-
ного района Республики Мордовия и наделении их статусом сельского поселения и муниципаль-
ного района»

Картографическое описание границы Пензятского сельского поселения Лямбирского муниципального района Республики Мордовия и схематическая карта

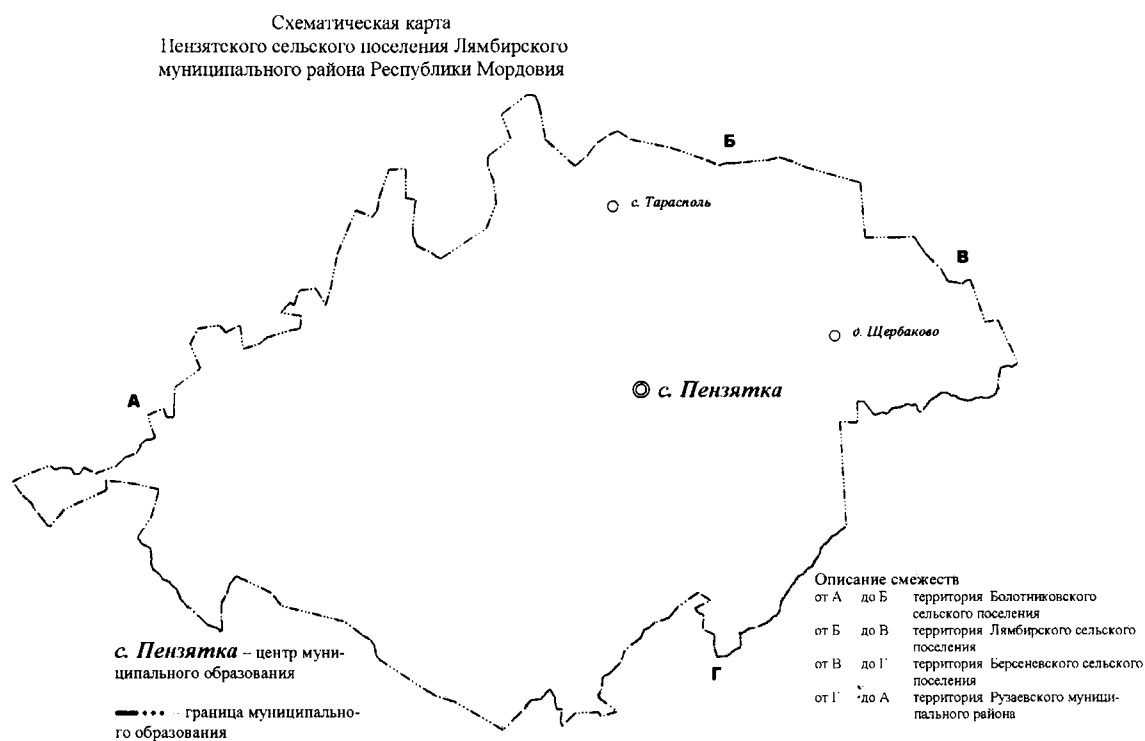
Картографическое описание границы Пензятского сельского поселения произведено от левого нижнего угла схематической карты и идет по ходу часовой стрелки с учетом прилегающих территорий смежных муниципальных образований.

От т.А до т.Б граница идет по границе Саранского мехлесхоза, по контуру пашни, пересекает автодорогу, по контуру пастбищных угодий, пересекает ручей, по контуру пашни до Саранского мехлесхоза.

От т.Б граница идет на восток 2,9 км по северной стороне Саранского мехлесхоза, по контуру пашни, пастбищ до ручья до т.В.

От т. В граница идет по смежеству с Берсеневским сельским поселением. Граница проходит по пашне, меняя направление: 0,7 км на юго-восток, 0,2 км на северо-восток, 0,7 км на юго-восток. Далее граница идет 3,2 км преимущественно на юго-запад извилистой линией против течения реки Пензятка, пересекая автомобильную дорогу "Подъезд к д. Щербаково от а/д "Подъезд к г. Саранску от а/д "Урал". Далее граница идет 0,3 км на юг по пашне и 0,3 км на северо-запад по полосе отвода. Далее - 1,6 км на юго-восток по пашне, пересекая автомобильную дорогу "М-5 "Урал" Москва - Рязань - Пенза - Самара - Уфа - Челябинск, подъезд к г. Саранск" и автомобильную дорогу "г. Саранск - с. Берсеневка - с. Пензятка". Граница идет 3,0 км на юго-запад против течения реки Мезенярка до т. Г.

От т. Г до т. А граница Пензятского сельского поселения идет по смежеству с Рузаевским муниципальным районом.



«Схематическая карта Пензятского сельского поселения Лямбирского муниципального района Республики Мордовия»

Приложение 12

к Закону Республики Мордовия «Об установлении границ муниципальных образований Лямбирского муниципального района Республики Мордовия, Лямбирского муниципаль-

ного района Республики Мордовия и наделении их статусом сельского поселения и муниципального района»

Картографическое описание границы Первомайского сельского поселения Лямбирского муниципального района Республики Мордовия и схематическая карта

Картографическое описание границы Первомайского сельского поселения произведено от верхнего угла схематической карты и идет по ходу часовой стрелки с учетом прилегающих территорий смежных муниципальных образований Саловского сельского поселения, Ромодановского муниципального района и Старошайговского муниципального района, а также Нижегородской области.

От т. А граница идет по смежеству с Нижегородской областью. Граница идет от безымянного ручья в овраге Котоломский 0,5 км на северо-запад, 2,0 км в северо-восточном направлении по пашне, пересекая лесной массив в Саранском лесничестве, безымянный овраг. Затем граница идет в юго-восточном направлении: 1,3 км по пашне, 0,5 км по лугу, 1,0 км извилистой линией по течению безымянного ручья до моста через реку Сухая Атьма. Идет 130 м ломаной линией на северо-восток, пересекая мост через реку Сухая Атьма, по левой стороне пруда. Граница идет по пашне: 0,9 км на северо-запад и 1,4 км на северо-восток. Затем идет извилистой линией 2,4 км по течению безымянного ручья в овраге Бокалды, меняя свое направление с юго-восточного на юго-западное. Далее идет ломаной линией 0,7 км по пруду, меняя свое направление с юго-западного на юго-восточное. Пересекая мост, идет извилистой линией на юго-восток 1,1 км по течению реки Сухая Атьма вдоль деревни Николаевка, затем - по пашне вдоль деревни Николаевка: 0,4 км на северо-запад, 0,5 км на северо-восток, 130 м на юг, 80 м на северо-восток, 0,5 км на юг. Граница идет извилистой линией 2,7 км по течению реки Сухая Атьма, меняя свое направление с северо-восточного на юго-восточное, до т. Б.

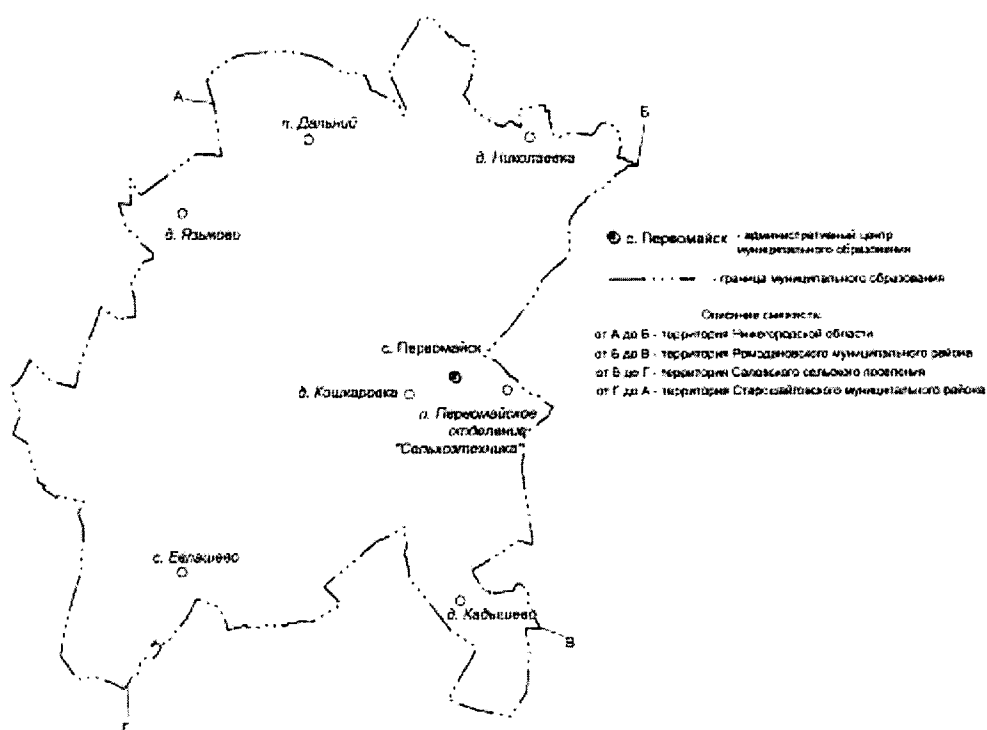
От т. Б граница идет по смежеству с Ромодановским муниципальным районом. Граница идет 5,4 км преимущественно в юго-западном направлении против течения реки Большая Атьма. Затем идет 1,8 км на юго-восток извилистой линией против течения безымянного ручья. Далее идет от плотины пруда 1,5 км на юго-запад и 1,6 км на юго-восток. Затем извилистой линией по ручью балки Кологрева (по течению) идет 0,3 км на северо-запад и 0,9 км на юго-запад. По правому берегу пруда балки Кологрева граница идет на юго-запад 0,2 км. Затем от пруда балки Кологрева идет 0,5 км на юго-восток, 100 м на север, 0,7 км на северо-восток, 1,1 км на юго-восток до т. В.

От т. В граница идет по смежеству с Саловским сельским поселением. Граница идет 0,3 км на северо-запад, 1,9 км с юго-востока на юго-запад по пашне до автомобильной дороги. Затем идет 1,3 км на северо-запад вдоль коллективных садов, далее - 1,2 км на северо-восток по пашне, 2,0 км на северо-запад вдоль коллективных садов. Граница идет плавной линией по пруду: 1,1 км на северо-запад и 0,4 км на юго-запад. Далее идет по пашне: 1,6 км на юго-запад и 0,5 км на юго-восток. Уходит плавной линией 2,0 км на юго-запад против течения безымянного ручья в овраге Крутец. Далее - 0,6 км на северо-запад по границе пашни до грунтовой дороги. Граница идет 0,5 км на северо-запад по грунтовой дороге, затем идет вдоль села Евлашево по границе пашни 1,2 км на северо-запад до ручья. От ручья - 160 м на северо-запад, 160 м на юго-запад, 0,2 км преимущественно на северо-восток. Далее граница проходит 1,3 км ломаной линией вдоль границы пашни, вдоль оврага до т. Г.

От т. Г граница идет по смежеству со Старошайговским муниципальным районом. Граница идет изогнутой линией на северо-запад 0,8 км по пашне, 0,7 км на северо-запад и по закрепленным столбам 2,7 км на северо-восток, пересекая овраг Полов Рог, идет 0,3 км на северо-запад, потом 0,3 км на северо-восток. Далее граница идет по границе участка Саранского лесхоза и пастбищу

0,5 км на северо-запад и 80 м на юго-запад, затем - 0,3 км на северо-запад, 70 м на северо-восток, 140 м на северо-запад. Далее идет 0,9 км на северо-запад, затем 0,4 км на северо-восток. Граница идет по пашне: 0,6 км на северо-запад и 0,2 км на северо-восток. Далее граница идет по границе Саранского лесничества: 0,5 км на северо-восток, 1,1 км на юго-восток, 1,7 км на северо-восток. Затем - на юго-восток 0,5 км по урочищу Лес Мелкий, потом идет изогнутой линией 1,6 км преимущественно в юго-восточном направлении по безымянному ручью в овраге Мокрый и по реке Сухая Атьма (по течению). Затем идет извилистой линией на северо-запад 1,4 км по пашне, по границе Саранского лесничества. После этого - по границе Саранского лесничества: 0,3 км на юго-восток, 0,5 км на север, 0,4 км на юго-восток, 0,2 км на северо-восток. Далее граница идет по пашне до безымянного ручья в овраге Котоломский: 1,2 км на северо-восток, 0,5 км на юго-восток, 1,0 км на северо-запад до т. А.

Схематическая карта Первомайского сельского поселения Лямбирского муниципального района Республики Мордовия



Приложение 13

к Закону Республики Мордовия «Об установлении границ муниципальных образований Лямбирского муниципального района Республики Мордовия, Лямбирского муниципального района Республики Мордовия и наделении их статусом сельского поселения и муниципального района»

Картографическое описание границы Протасовского сельского поселения Лямбирского муниципального района Республики Мордовия и схематическая карта Мордовия и схематическая карта

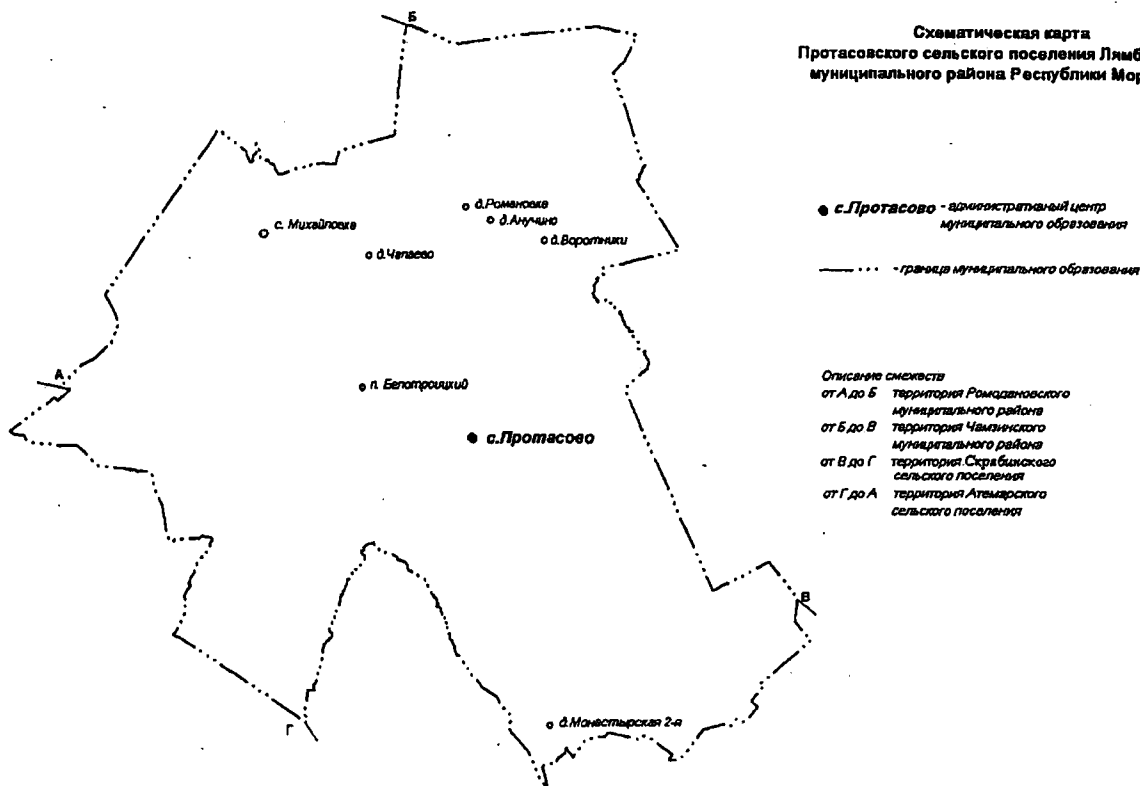
Картографическое описание границы Протасовского сельского поселения произведено от левого угла схематической карты и идет по ходу часовой стрелки с учетом прилегающих территорий смежных муниципальных образований Атемарского и Скрябинского сельских поселений, а также Ромодановского и Чамзинского муниципальных районов.

От т. А граница идет по смежеству с Ромодановским муниципальным районом. Граница огибает 46 лесной квартал сначала 1,3 км на северо-восток, затем идет 0,5 км на северо-запад по закрепленным столбам. Далее в северо-восточном направлении проходит 3,1 км по закрепленным столбам до автодороги на село Михайловка. Затем идет 0,6 км, пересекая автодорогу в юго-восточном направлении, до ручья реки Аморда. По ручью реки Аморда - 0,2 км на юго-восток, 0,3 км на северо-восток. По реке Аморда 0,7 км граница идет на юго-восток (против течения) до закрепленного столба. Далее по закрепленным столбам граница, пересекая по пути пастбище и пашню, идет 0,6 км на северо-восток, 0,4 км на юго-восток и 1,1 км на северо-запад до автодороги. От автодороги идет 1,8 км в направлении на северо-восток по контуру пашни до т. Б.

От т. Б граница идет по смежеству с Чамзинским муниципальным районом. Граница идет по контуру пашни сначала на юго-восток 0,8 км, затем на северо-восток 2,2 км и 0,6 км на юго-восток. Резко поворачивает на юго-запад 0,7 км и далее идет на юго-восток 1,5 км, пересекая по пути безымянный ручей оврага Захар Латко, до реки Гремячка. По реке Гремячка граница идет на юго-запад 0,3 км, от реки Гремячка идет на юго-восток 1,3 км по закрепленным столбам, пересекая пашню, затем идет 1,2 км на юго-запад до реки Татарка. По реке Татарка (по течению) граница идет 2,6 км сначала в юго-западном направлении, потом в юго-восточном. Затем поворачивает на юго-запад и идет 0,5 км по полевой дороге, далее - 3,6 км на юго-восток по закрепленным столбам. Затем граница идет в северо-восточном направлении 1,0 км до урочища Потьма. Поворачивает на юго-восток и идет 0,8 км, пересекая по пути речку Татарка, до т. В.

От т. В граница идет по смежеству со Скрябинским сельским поселением. Граница идет ломаной линией по границе между пастбищем и полем, меняя свое направление: 0,4 км на юго-запад, 0,4 км на юго-восток, 1,1 км на юго-запад, 70 м на юго-восток, 0,3 км на юго-запад, 150 м на юго-восток, 0,3 км на юго-запад, 120 м на северо-запад, 170 м на юго-запад и 0,4 км на северо-запад до угла 33 лесного квартала. Далее граница идет по южной окраине 33 и 34 лесных кварталов, меняя свое направление: 0,8 км на юго-запад, 100 м на северо-восток, 0,5 км на северо-запад, 130 м на юго-запад, 0,5 км на северо-запад, 0,7 км на юго-запад и 0,2 км на северо-запад. Затем огибает с северной стороны деревню Монастырская 2-я по закрепленным столбам 0,6 км на юго-запад. Далее уходит острым углом на юго-восток 0,4 км, затем поворачивает на северо-запад 1,1 км до пересечения с ручьем Монастырский Ключ. В северо-западном направлении по течению ручья Монастырский Ключ идет 4,5 км до реки Аморда, затем опускается (против течения) по реке Аморда преимущественно на юго-запад 4,0 км до ручья Рыпов Ключ в т. Г.

От т. Г граница идет по смежеству с Атемарским сельским поселением. От ручья Рыпов Ключ граница идет на северо-запад через поля 2,5 км до оврага Бабий. Далее - 1,7 км по течению ручья Инятка на северо-восток, затем 0,7 км на запад, огибая с северной стороны село Белогорское, до ручья Инятка. От ручья Инятка идет по границе 32 лесного квартала на северо-запад 1,1 км, затем в том же направлении 1,3 км по полю. Затем граница идет по краю леса, сначала на северо-запад 1,1 км, потом на северо-восток 0,9 км, 80 м на юго-восток, 0,3 км на северо-восток и 150 м на северо-запад до т. А.



Приложение 14
к Закону Республики Мордовия от 28 декабря 2004 года N 122-З

Картографическое описание границы Саловского сельского поселения Лямбирского муниципального района Республики Мордовия и схематическая карта

Картографическое описание границы Саловского сельского поселения произведено от левого верхнего угла схематической карты и идет по ходу часовой стрелки с учетом прилегающих территорий смежных муниципальных образований.

От т.А граница идет на северо-запад по смежеству с Первомайским сельским поселением 3 км вдоль оврага Поганый, далее граница идет на северо-запад до автодороги Евлашево-Кошкаровка, от нее поворачивает на юго-запад на 1 км, далее - по оврагу Крутец на 2,5 км на северо-запад, затем граница резко поворачивает на 0,5 км на северо-восток, далее параллельно оврагу Федорова она идет на 1,5 км на северо-запад до пруда, по нему граница идет на северо-запад и юго-запад на 1,25 км до т.Б.

От т.Б граница идет на юго-запад по смежеству с Ромодановским муниципальным районом 2,5 км по пруду на юго-запад, по правой стороне оврага Ландовский, далее - на юго-восток на 1,25 км, на 1,25 км граница идет на юго-запад до автодороги Нижний Новгород-Арзамас-Саранск-Пенза, от нее на 2 км на северо-запад, далее граница идет на 4 км на юго-запад, поворачивает на юг и идет по правой стороне села Еремеево на 3,4 км, далее - на запад 0,5 км и на юг по правой стороне садоводческих объединений на 0,75 км до реки, по ней на юго-запад и северо-запад на 2 км, далее граница идет по правой стороне садоводческих объединений на юго-запад на 3 км до реки Сухая Пензятка до т.В.

От т.В граница идет на восток по смежеству с Лямбирским сельским поселением, 4,5 км граница идет на восток по реке Сухая Пензятка, далее - на южную границу села Новая Михайловка, от нее она идет на юго-восток, пересекая автодорогу Нижний Новгород-Арзамас-Саранск-Пенза по

оврагу Горелый Клин на 3 км, далее граница идет на северо-восток на 1,1 км параллельно автодороге Лямбиль-Лопатино, пересекая данную автодорогу, граница идет на юго-восток по правой границе Саранского мехлесхоза на 1 км, далее граница идет на юго-запад и юго-восток на 0,9 км до границы Саранского мехлесхоза и по его северной границе она идет на восток на 6,4 км до т.Г.

От т.Г граница идет на юго-восток и северо-восток по смежеству с Болотниковским сельским поселением от левой границы Саранского мехлесхоза, граница идет на юго-восток на 0,65 км до севера деревни Аполлоновка, далее граница идет на северо-восток по ручью, пересекая реку Рудня на 6,1 км до т.Д.

От т.Д граница идет на северо-восток по смежеству с Старошайговским муниципальным районом 1 км на северо-восток по пашне, далее - на 1,6 км на северо-запад, на 1 км граница идет на северо-восток, далее она идет на север и северо-восток на 4,6 км, пересекая Сорокин лес, до оврага Поганый до т.А.



«Схематическая карта Саловского сельского поселения Лямбирского муниципального района Республики Мордовия»

Приложение 15**к Закону Республики Мордовия «Об установлении границ муниципальных образований Лямбирского муниципального района Республики Мордовия, Лямбирского муниципального района Республики Мордовия и наделении их статусом сельского поселения и муниципального района»****Картографическое описание
границы Скрябинского сельского поселения
Лямбирского муниципального района Республики Мордовия
и схематическая карта**

Картографическое описание границы Скрябинского сельского поселения произведено от левого верхнего угла схематической карты и идет по ходу часовой стрелки с учетом прилегающих территорий смежных муниципальных образований.

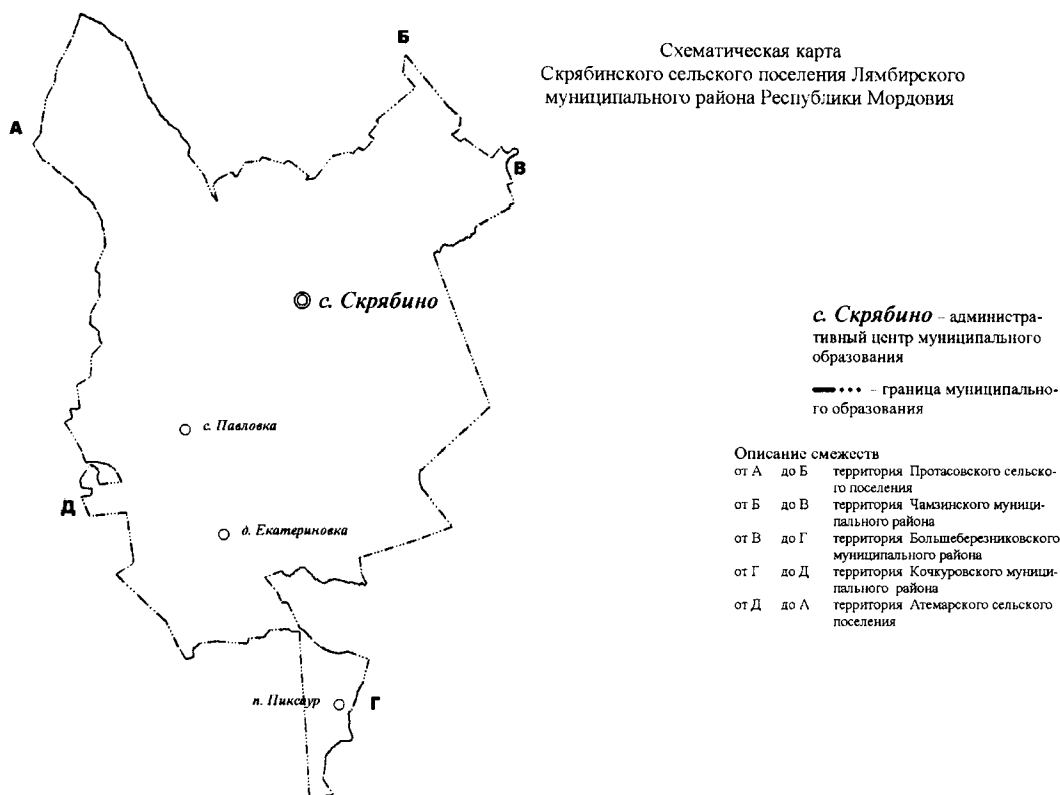
От т. А граница идет на север по смежеству с Протасовским сельским поселением 3 км по ручью Аморда, затем граница поворачивает на юг и идет по тальвегу оврагов Федотов и Монастырский ключ, далее граница поворачивает на восток и идет по южной части села Монастырское, 2,5 км по правой стороне леса, затем - по контуру пашни, 2,5 км по северной части подсобного хозяйства завода "Дормаш" до т.Б.

От т.Б граница по смежеству с Чамзинским муниципальным районом на юго-восток 1,4 км по границе подсобного хозяйства завода "Дормаш" и по границе Саранского мехлесхоза до т.В.

От т.В граница идет на юго-запад по смежеству с Большеберезниковским муниципальным районом, 500 м по границе Саранского мехлесхоза, 1,7 км по южной стороне подсобного хозяйства завода "Дормаш" по контуру пашни, пастбищ, затем граница поворачивает на запад по контуру пастбищ, 750 м идет по южной границе леса, далее граница поворачивает на юго-восток и идет по западной границе подсобного хозяйства "Лисма-Нива", затем по границе Саранского мехлесхоза и подсобного хозяйства ОАО "Саранский механический завод".

От т.Г граница идет на юго-запад по смежеству с Кочкуровским муниципальным районом, по южной части подсобного хозяйства ОАО "Саранский механический завод", по границе Саранского мехлесхоза, далее - по границе подсобного хозяйства ЗАО "Лисма-Нива", пересекая автодорогу Саранск-Березники, автодорогу на Скрябино, затем - 1,2 км по южной части Саранского мехлесхоза до т.Д.

От т.Д до т.А граница идет на север по границе Саранского мехлесхоза, 1,5 км вдоль леса, по контуру пашни, затем граница поворачивает на северо-запад, 700 м по левой стороне лесополосы до ручья Аморда.



«Схематическая карта Скрябинского сельского поселения Лямбирского муниципального района Республики Мордовия»

Приложение 16

к Закону Республики Мордовия «Об установлении границ муниципальных образований Лямбирского муниципального района Республики Мордовия, Лямбирского муниципального района Республики Мордовия и наделении их статусом сельского поселения муниципального района»

Картографическое описание границы Татарско-Тавлинского сельского поселения Лямбирского муниципального района Республики Мордовия и схематическая карта

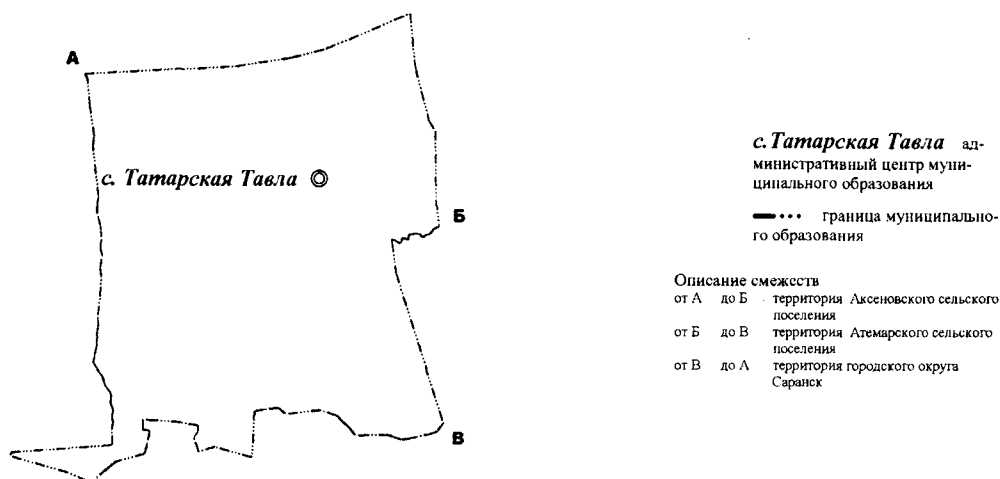
Картографическое описание границы Татарско-Тавлинского сельского поселения произведено от левого верхнего угла схематической карты и идет по ходу часовой стрелки с учетом прилегающих территорий смежных муниципальных образований.

От т.А граница идет на восток по смежеству с Аксеновским сельским поселением 4 км между селами Аксеново и Татарская Тавла, далее граница идет по контуру пашни в направлении на юг на протяжении 2,75 км до т.Б.

От т.Б граница идет на юго-запад по смежеству с Атемарским сельским поселением по ручью Елшанка, а затем - на юг на протяжении 3 км по контуру пашни до т.В.

От т.В граница идет по контуру пашни на запад до автодороги по направлению села Татарская Тавла, далее - по ней 0,5 км на юг, 0,6 км на запад, 0,35 км на север, далее граница идет по контуру пашни на запад 0,75 км, 0,5 км на юг, 0,75 км на юго-запад, 1 км на северо-запад, далее граница идет на восток по автодороге 1,25 км, затем, поворачивая по оврагу Кислый, на север на протяжении 4,75 км до т.А.

Схематическая карта
Татарско-Тавлинского сельского поселения Лямбирского
муниципального района Республики Мордовия



«Схематическая карта Татарско-Тавлинского сельского поселения Лямбирского муниципального района Республики Мордовия»

Приложение 17

к Закону Республики Мордовия «Об установлении границ муниципальных образований Лямбирского муниципального района Республики Мордовия, Лямбирского муниципального района Республики Мордовия и наделении их статусом сельского поселения муниципально-го района»

Картографическое описание границы Лямбирского муниципального района Республики Мордовия и схематическая карта

Лямбирский муниципальный район находится в центральной части Республики Мордовия и граничит с Нижегородской областью, Большеберезниковским, Кочкуровским, Ромодановским, Рузаевским, Старошайговским, Чамзинским муниципальными районами и городским округом Саранск.

С севера Лямбирский муниципальный район граничит с Починковским муниципальным районом Нижегородской области (от т.А до т.Б). Граница проходит по северной границе СПК "Николаевский" на протяжении 15 км, пересекает автодорогу Нижний Новгород-Арзамас-Пенза, идет 4 км по ручью Сухая Атьма до границы с Ромодановским муниципальным районом.

С северо-востока Лямбирский муниципальный район граничит с Ромодановским муниципальным районом (от т.Б до т.В). Граница начинается от места впадения ручья Сухая Атьма в реку Большая Атьма, идет 5,5 км вверх по реке Большая Атьма от границы с Нижегородской областью, по ручью, западнее села Молодые Выходы, по балке Кологрева, затем граница, не доходя 75 м до пруда, поворачивает на юг и идет 1,15 км по контуру пашни, затем граница идет на восток, далее - по лесопо-

лосе, реке Ришлейка, смежеству ГП "Совхоз "Коммунар" с СПК "Старомихайловское", далее - 2 км по ручью Сухая Пензятка, проходит 3,5 км по реке Лямбирка, южной границе ТНВ "Консервный завод и компания" в смежестве с СПК "Нива", пересекает автодорогу Саранск-Ичалки-Большое Игнатово, идет по реке Инсар, пересекает Куйбышевскую железную дорогу, идет по смежеству СПК "Шефная звезда" с СПК им. Ленина, по проселочной дороге Ромоданово-Белозерье, ручью Кочуновский, по смежеству АОЗТ "Ялкын" с СПК им. Ленина, по восточной границе квартала 22, северо-западной границе КСП "Дружба" в смежестве с СПК "Инятское", идет по южной границе квартала 25 Саранского лесхоза, по юго-восточным границам КСП "Дружба" в смежестве с ОАО "Агрофирма "Октябрьская" до границы с Чамзинским муниципальным районом.

С востока Лямбирский муниципальный район граничит с Чамзинским и Большеберезниковским муниципальными районами. Граница с Чамзинским муниципальным районом (от т. В до т.Г) начинается от пункта триангуляции и идет по лесополосе между землями ОАО "Агрофирма "Октябрьская" и СПК "Победа", далее - по восточным границам ОАО "Агрофирма "Октябрьская" в смежестве с СПК "Маломаресевский", затем - по ручью Татарка 1,5 км, далее - по восточной границе ГП "Совхоз "Белотроицкий" в смежестве с СПК "Мокшалайский", по смежеству подсобного хозяйства АО "Лисма-Нива" с СПК "Мокшалайский" на протяжении 2,2 км, восточной границе лесных кварталов 34, 33 Пригородного лесничества Саранского лесхоза на протяжении 2,5 км, до поймы реки Большая Кша и далее - до границы с Большеберезниковским муниципальным районом.

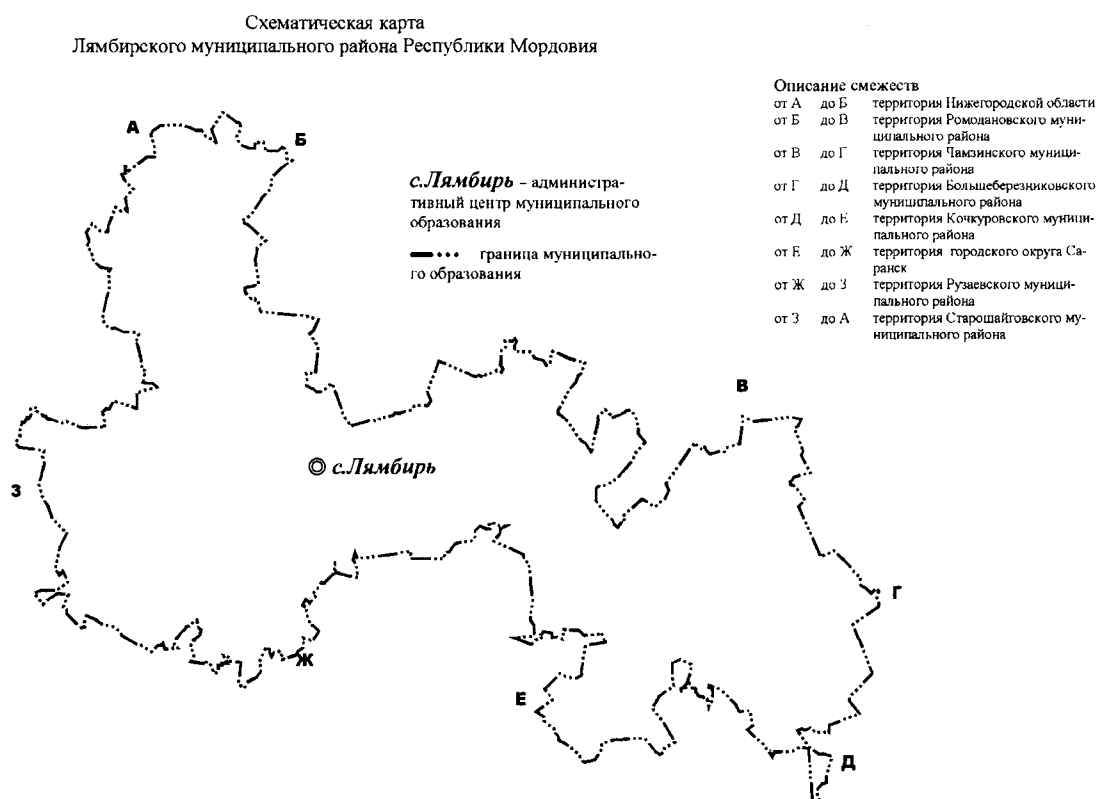
Граница с Большеберезниковским муниципальным районом (от т. Г до т.Д) начинается от юго-западного угла лесного квартала 34 Большеберезниковского лесхоза, проходит по реке Большая Кша, по западной границе ГУП "Птицефабрика "Атемарская" в смежестве с подсобным хозяйством АО "Лисма-Нива-Гартовское", вдоль оврага Володин, по северо-западной границе подсобного хозяйства ЗАО "Лисма-Нива", по реке Малый Пиксаур, по западной границе подсобного хозяйства "Лисма-Нива" в смежестве с подсобным хозяйством АО "Лисма-Нива-Гартовское", по проселочной дороге Екатериновка-Пиксаур до пересечения с рекой Большой Пиксаур (начало границы с Кочкуровским муниципальным районом).

С юга Лямбирский муниципальный район граничит с Кочкуровским муниципальным районом и городским округом Саранск. Граница Лямбирского муниципального района (от т. Д до т.Е) идет от реки Большой Пиксаур по северным и западным границам кварталов 18, 16, 11, 1, 17, 5, 1, 2, 8 Кочкуровского лесничества Саранского лесхоза, по южной границе ГУП "Птицефабрика "Атемарская", северо-западному углу квартала 22 вышеуказанного лесхоза, до границы с городским округом Саранск. Граница Лямбирского муниципального района (от т. Е до т.Ж) проходит по восточной окраине села Напольная Тавла, пересекает овраг Шишлейка, поворачивает на восток, идет по оврагу Барский, оврагу Березовский, оврагу Верхнеберезовский, выходит на восточную границу ОПХ "1 Мая", проходит по западной границе кварталов 32, 22, восточной границе квартала 21, огибает квартал 31, проходит по границам кварталов 21, 19 Саранского лесхоза, вдоль оврага Кислый, по восточной границе ГУП "Луховское", смежеству ГУП "Совхоз "Тавлинский", ГУП "Совхоз им. Чапаева", ОАО "Агрофирма "Октябрьская", ГУП "Тепличный", по западной и северной границам МП "Саранские очистные сооружения", западной стороне автодороги Саранск-Александровка, северной стороне подъездного железнодорожного пути, затем - в южном направлении по въезду к ДРСУ-2, далее граница идет 4 км в восточном направлении по северной кольцевой дороге города Саранска, огибает кольцевую развязку с востока 150 м (кольцевая дорога, выезд в город Ульяновск), с севера 400 м по автодороге Нижний Новгород-Арзамас-Пенза и с запада - 150 м (к автодороге подъезд к городу Саранску от автодороги Урал), далее по Лямбирскому шоссе 1400 м, по юго-восточным границам СПК "Пригородный", поворачивает на север до ручья Блохинский, расположенного в 150 м южнее автодороги к городу Саранску от автодороги Урал до границы с Рузаевским муниципальным районом.

С юго-запада Лямбирский муниципальный район граничит с Рузаевским муниципальным районом (от т. Ж до т.З). Граница проходит с юго-востока на северо-запад по южной границе земель СПК "Пензятский", восточной границе 103, 101 лесных кварталов, северной границе лесных кварталов

99, 100, южной границе 76, 77, 78 лесных кварталов, по реке Ризва 2,2 км, западной границе лесных кварталов 75, 71, 67, 68 Саранского лесхоза, далее поворачивает на север и идет по смежеству МП "Лямбиграгропромхимия" и СПК "Подлесный".

С запада Лямбирский муниципальный район граничит со Старошайговским муниципальным районом (от т. З до т.А). Граница проходит по суходолу от реки Стеклянка, смежеству МП "Лямбиграгропромхимия" с СПК им. Н.П. Огарева, вниз по реке Ростанка в северо-западном направлении 2500 м до села Красная Рудня. От села Красная Рудня поворачивает в северном направлении против течения реки Рудня, пересекает реку Конапатка, идет по смежеству СПК "Масловское", СПК "Рассвет", МП "Лямбильремтехпред", СПК "Новотроицкий", СПК "Конопатский", поворачивает в северном направлении, идет вдоль оврага Средний 2000 м, по смежеству СПК "Первомайский" с СПК "Победа" и СПК "Шигоньский", затем - 750 м в северо-восточном направлении, далее - от леса Луканский в северо-восточном направлении 1500 м, от урочища Лошмина в северо-восточном направлении до балки Авняги, от балки 400 м в северо-западном направлении, далее граница идет на юго-запад 1000 м по границе квартала 9 Саранского лесхоза, по границе кварталов 7 и 9 1750 м в северо-западном направлении, в юго-западном направлении от границ Саранского лесхоза 600 м, в северном направлении 1200 м по течению реки Сухая Атьма, от реки Сухая Атьма 350 м в северо-восточном направлении от урочища Кочки, в северо-восточном направлении по границам кварталов 2 и 4 Саранского лесхоза, от границ с Саранским лесхозом 1750 м в северо-западном направлении по суходолу, по смежеству СПК "Николаевский" с СПК "Говоровский" до границы с Нижегородской областью.



«Схематическая карта Лямбирского муниципального района Республики Мордовия»

Приложение 18

к Закону Республики Мордовия «Об установлении границ муниципальных образований Лямбирского муниципального района Республики Мордовия, Лямбирского муниципального

района Республики Мордовия и наделении их статусом сельского поселения и муниципального района»

Перечень

населенных пунктов, входящих в состав территорий муниципальных образований Лямбирского муниципального района Республики Мордовия

№ п/п	Наименование муниципальных образований	Наименование населенных пунктов, входящих в состав территорий муниципальных образований
1	2	3
1.	Аксеновское сельское поселение	с.Аксеново с.Инят
2.	Александровское сельское поселение	с.Александровка с.Владимировка п.Красный Дол
3.	Атемарское сельское поселение	с.Атемар с.Белогорское п.Завод стройматериалов с.Новая Уда д.Старая Уда
4.	Берсенеvское сельское поселение	с.Берсенеvка п.Берсенеvские Выселки д.Блохино п.Блохинские Выселки п.Звездный д.Русская Свербейка д.Старая Чекаевка с.Татарская Свербейка п.Чекаевский
5.	Болотниковское сельское поселение	с.Болотниково д.Акаевка д.Апполоновка д.Масловка с.Мельцапино с.Советское
6.	Большеелховское сельское поселение	с.Большая Елховка д.Малая Елховка
7.	Утратила силу с 5 мая 2019 г. - Закон Республики Мордовия от 24 апреля 2019 г. N 32-3	
8.	Кривозерьевское сельское поселение	с.Кривозерье д.Суркино д.Хаджи д.Шувалово
9.	Лямбирское сельское поселение	с.Лямбировь с.Черемешево
10.	Утратила силу с 28 мая 2018 г. - Закон Республики Мордовия от 17 мая 2018 г. N 45-3	
11.	Пензятское сельское поселение	с.Пензятка

		с.Тарасполь д.Щербаково
12.	Первомайское сельское поселение	с. Первомайск п. Дальний с. Евлашево д. Кадышево д. Кошкаровка д. Николаевка п. Первомайское "Сельхозтехника" д. Языково
13.	Протасовское сельское поселение	с. Протасово д. Анучино п. Белотроицкий д. Воротники с. Михайловка д. Монастырская 2-я д. Романовка д. Чапаево
14.	Саловское сельское поселение	п.Совхоз "Коммунар" с.Еремеево д.Лопатино с.Лопатино д.Мухановка д.Новая Михайловка д.Новое Смольково п.Новомихайловский д.Приволье с.Репьевка с.Саловка п.Смоленский с.Смольково
15.	Скрябинское сельское поселение	с.Скрябино д.Екатериновка с.Павловка п.Пиксаур
16.	Татарско-Тавлинское сельское поселение	с.Татарская Тавла

Постановление Правительства РФ от 26 декабря 2017 г. N 1640 "Об утверждении государственной программы Российской Федерации "Развитие здравоохранения" (с изменениями и дополнениями)

С изменениями и дополнениями от:

Правительство Российской Федерации постановляет:

1. Утвердить прилагаемую государственную программу Российской Федерации "Развитие здравоохранения".

2. Министерству здравоохранения Российской Федерации: разместить государственную программу Российской Федерации "Развитие здравоохранения", утвержденную настоящим постановлением, на официальном сайте Министерства, а также на портале государственных программ Российской Федерации в информационно-телекоммуникационной сети "Интернет" в 2-недельный срок со дня официального опубликования настоящего постановления; принять меры по реализации мероприятий государственной программы Российской Федерации "Развитие здравоохранения".

3. Рекомендовать органам исполнительной власти субъектов Российской Федерации при внесении изменений в государственные программы субъектов Российской Федерации, направленные на развитие здравоохранения, учитывать положения государственной программы Российской Федерации "Развитие здравоохранения", утвержденной настоящим постановлением.

4. Признать утратившими силу:

постановление Правительства Российской Федерации от 15 апреля 2014 г. N 294 "Об утверждении государственной программы Российской Федерации "Развитие здравоохранения" (Собрание законодательства Российской Федерации, 2014, N 17, ст. 2057);

пункты 2 и 3 постановления Правительства Российской Федерации от 31 марта 2017 г. N 394 "О внесении изменений и признании утратившими силу некоторых актов Правительства Российской Федерации" и пункт 1 изменений, которые вносятся в акты Правительства Российской Федерации, утвержденных указанным постановлением (Собрание законодательства Российской Федерации, 2017, N 15, ст. 2225);

постановление Правительства Российской Федерации от 7 мая 2017 г. N 539 "О внесении изменений в государственную программу Российской Федерации "Развитие здравоохранения" (Собрание законодательства Российской Федерации, 2017, N 20, ст. 2924);

постановление Правительства Российской Федерации от 12 августа 2017 г. N 964 "О внесении изменений в приложение N 9 к государственной программе Российской Федерации "Развитие здравоохранения" (Собрание законодательства Российской Федерации, 2017, N 34, ст. 5288).

5. Настоящее постановление вступает в силу с 1 января 2018 г.

Председатель Правительства
Российской Федерации

Д. Медведев

УТВЕРЖДЕНА
постановлением Правительства
Российской Федерации
от 26 декабря 2017 г. N 1640

**Государственная программа Российской Федерации
"Развитие здравоохранения"**

С изменениями и дополнениями от:

**Паспорт
государственной программы Российской Федерации "Развитие здравоохранения"**

Срок реализации Программы	- 2018 - 2024 годы
Ответственный исполнитель Программы	- Министерство здравоохранения Российской Федерации
Параметры финансового обеспечения Программы	- общий объем финансового обеспечения государственной программы - 31811979585,21 тыс. рублей, в том числе: на 2018 год - 3318522375,8 тыс. рублей; на 2019 год - 4111465013,8 тыс. рублей; на 2020 год - 4825966937,15 тыс. рублей; на 2021 год - 4900833601,93 тыс. рублей; на 2022 год - 5064800155,77 тыс. рублей; на 2023 ¹ год - 4846526820,21 тыс. рублей; на 2024 ¹ год - 4743864680,55 тыс. рублей, в том числе: объем бюджетных ассигнований федерального бюджета - 4593597921,4 тыс. рублей, в том числе: на 2018 ² год - 311066464,7 тыс. рублей; на 2019 ³ год - 506118587,4 тыс. рублей; на 2020 год - 847476749,3 тыс. рублей; на 2021 год - 787640927,9 тыс. рублей; на 2022 год - 788095192,1 тыс. рублей; на 2023 ¹ год - 675600000 тыс. рублей ⁴ ; на 2024 ¹ год - 677600000 тыс. рублей ⁴ ; объем бюджетных ассигнований бюджетов государственных внебюджетных фондов Российской Федерации - 17026901582,5 тыс. рублей, в том числе: на 2018 год - 1994095111,7 тыс. рублей; на 2019 год - 2190422049,8 тыс. рублей; на 2020 год - 2368610870,2 тыс. рублей; на 2021 год - 2515867774,7 тыс. рублей; на 2022 год - 2652635258,7 тыс. рублей; на 2023 ¹ год - 2652635258,7 тыс. рублей; на 2024 ¹ год - 2652635258,7 тыс. рублей; объем бюджетных ассигнований консолидированных бюджетов субъектов Российской Федерации - 10191363081,31 тыс. рублей, в том числе: на 2018 год - 1013360799,4 тыс. рублей; на 2019 год - 1414924376,6 тыс. рублей; на 2020 год - 1609762317,65 тыс. рублей; на 2021 год - 1597324899,33 тыс. рублей; на 2022 год - 1624069704,97 тыс. рублей; на 2023 ¹ год - 1518291561,51 тыс. рублей; на 2024 ¹ год - 1413629421,85 тыс. рублей; объем средств из внебюджетных источников - 117000 тыс. рублей, в том числе: на 2018 год - 0 тыс. рублей; на 2019 год - 0 тыс. рублей;

Параметры финансового обеспечения федеральных проектов, ведомственных проектов

- на 2020 год - 117000 тыс. рублей;
 - на 2021 год - 0 тыс. рублей;
 - на 2022 год - 0 тыс. рублей;
 - на 2023 ¹ год - 0 тыс. рублей;
 - на 2024 ¹ год - 0 тыс. рублей
- общий объем финансового обеспечения реализации проектов (программ) государственной программы - 1845060968,68 тыс. рублей, в том числе:
- на 2018 год - 24510158 тыс. рублей;
 - на 2019 год - 308156150,4 тыс. рублей;
 - на 2020 год - 406127031,34 тыс. рублей;
 - на 2021 год - 336612150,6 тыс. рублей;
 - на 2022 год - 303798686,7 тыс. рублей;
 - на 2023 ¹ год - 229185421,44 тыс. рублей.
 - на 2024 ¹ год - 236671370,2 тыс. рублей;
- в том числе:
- объем бюджетных ассигнований федерального бюджета - 1389694871,8 тыс. рублей, в том числе:
 - на 2018 ² год - 6234000 тыс. рублей;
 - на 2019 ³ год - 161410705,2 тыс. рублей;
 - на 2020 год - 314761706,8 тыс. рублей;
 - на 2021 год - 253650004 тыс. рублей;
 - на 2022 год - 263468845,80 тыс. рублей;
 - на 2023 ¹ год - 191138930 тыс. рублей;
 - на 2024 ¹ год - 199030680 тыс. рублей;
 - объем бюджетных ассигнований бюджетов государственных внебюджетных фондов Российской Федерации - 113989073 тыс. рублей, в том числе:
 - на 2018 год - 18276158 тыс. рублей;
 - на 2019 год - 15855869 тыс. рублей;
 - на 2020 год - 16668155 тыс. рублей;
 - на 2021 год - 16666787 тыс. рублей;
 - на 2022 год - 16634044 тыс. рублей;
 - на 2023 ¹ год - 15042050 тыс. рублей;
 - на 2024 ¹ год - 14846010 тыс. рублей;
 - объем бюджетных ассигнований консолидированных бюджетов субъектов Российской Федерации - 341260023,88 тыс. рублей, в том числе:
 - на 2019 год - 130889576,2 тыс. рублей;
 - на 2020 год - 74580169,54 тыс. рублей;
 - на 2021 год - 66295359,6 тыс. рублей;
 - на 2022 год - 23695796,91 тыс. рублей;
 - на 2023 ¹ год - 23004441,43 тыс. рублей;
 - на 2024 ¹ год - 22794680,20 тыс. рублей;
 - объем средств из внебюджетных источников - 117000 тыс. рублей, в том числе:
 - на 2018 год - 0 тыс. рублей;
 - на 2019 год - 0 тыс. рублей;
 - на 2020 год - 117000 тыс. рублей;
 - на 2021 год - 0 тыс. рублей;

Цели Программы и их значения по годам реализации

- на 2022 год - 0 тыс. рублей;
- на 2023 ¹ год - 0 тыс. рублей;
- на 2024 ¹ год - 0 тыс. рублей
- цель 1 - снижение к 2024 году смертности населения трудоспособного возраста до 350 случаев на 100 тыс. населения:
 - в 2018 году - 455 на 100 тыс. населения;
 - в 2019 году - 437 на 100 тыс. населения;
 - в 2020 году - 419 на 100 тыс. населения;
 - в 2021 году - 401 на 100 тыс. населения;
 - в 2022 году - 383 на 100 тыс. населения;
 - в 2023 году - 365 на 100 тыс. населения;
 - в 2024 году - 350 на 100 тыс. населения;
- цель 2 - снижение к 2024 году смертности от болезней системы кровообращения до 450 случаев на 100 тыс. населения:
 - в 2018 году - 565 на 100 тыс. населения;
 - в 2019 году - 545 на 100 тыс. населения;
 - в 2020 году - 525 на 100 тыс. населения;
 - в 2021 году - 505 на 100 тыс. населения;
 - в 2022 году - 485 на 100 тыс. населения;
 - в 2023 году - 465 на 100 тыс. населения;
 - в 2024 году - 450 на 100 тыс. населения;
- цель 3 - снижение к 2024 году смертности от новообразований, в том числе от злокачественных, до 185 случаев на 100 тыс. населения:
 - в 2018 году - 199,9 на 100 тыс. населения;
 - в 2019 году - 199,5 на 100 тыс. населения;
 - в 2020 году - 197 на 100 тыс. населения;
 - в 2021 году - 193,5 на 100 тыс. населения;
 - в 2022 году - 189,5 на 100 тыс. населения;
 - в 2023 году - 187 на 100 тыс. населения;
 - в 2024 году - 185 на 100 тыс. населения;
- цель 4 - снижение к 2024 году младенческой смертности до 4,5 случая на 1 тыс. родившихся живыми:
 - в 2018 году - 5,5 на 1 тыс. родившихся живыми;
 - в 2019 году - 5,4 на 1 тыс. родившихся живыми;
 - в 2020 году - 5,2 на 1 тыс. родившихся живыми;
 - в 2021 году - 5 на 1 тыс. родившихся живыми;
 - в 2022 году - 4,8 на 1 тыс. родившихся живыми;
 - в 2023 году - 4,6 на 1 тыс. родившихся живыми;
 - в 2024 году - 4,5 на 1 тыс. родившихся живыми
- направление (подпрограмма) "Совершенствование оказания медицинской помощи, включая профилактику заболеваний и формирование здорового образа жизни";
- направление (подпрограмма) "Развитие и внедрение инновационных методов диагностики, профилактики и лечения, а также основ персонализированной медицины";
- направление (подпрограмма) "Развитие медицинской реабилитации и санаторно-курортного лечения, в том

Направления (подпрограммы) Программы

числе детей";
направление (подпрограмма) "Развитие кадровых ресурсов в здравоохранении";
направление (подпрограмма) "Развитие международных отношений в сфере охраны здоровья";
направление (подпрограмма) "Экспертиза и контрольно-надзорные функции в сфере охраны здоровья";
направление (подпрограмма) "Медико-санитарное обеспечение отдельных категорий граждан";
направление (подпрограмма) "Информационные технологии и управление развитием отрасли".

Структура Программы в 2020 - 2024 годах приведена в приложении N 1.

Перечень соисполнителей и участников Программы приведен в приложении N 2.

Правила предоставления и распределения субсидий из федерального бюджета бюджетам субъектов Российской Федерации на реализацию мероприятий по предупреждению и борьбе с социально значимыми инфекционными заболеваниями приведены в приложении N 3.

Правила предоставления субсидий из федерального бюджета в рамках федеральных проектов "Борьба с онкологическими заболеваниями", "Развитие детского здравоохранения, включая создание современной инфраструктуры оказания медицинской помощи детям", ведомственных целевых программ "Совершенствование оказания скорой медицинской помощи и деятельности Всероссийской службы медицины катастроф", "Совершенствование системы оказания медицинской помощи наркологическим больным и больным с психическими расстройствами и расстройствами поведения", "Предупреждение и борьба с социально значимыми инфекционными заболеваниями" и "Укрепление материально-технической базы учреждений" государственной программы Российской Федерации "Развитие здравоохранения" бюджетам субъектов Российской Федерации в целях софинансирования капитальных вложений в объекты государственной собственности субъектов Российской Федерации, которые осуществляются из бюджетов субъектов Российской Федерации, или в целях предоставления соответствующих субсидий из бюджетов субъектов Российской Федерации местным бюджетам на софинансирование капитальных вложений в объекты муниципальной собственности, которые осуществляются из местных бюджетов, приведены в приложении N 4.

Правила предоставления и распределения субсидий из федерального бюджета бюджетам субъектов Российской Федерации в целях софинансирования расходных обязательств субъектов Российской Федерации, связанных с достижением результатов федерального проекта "Развитие системы оказания первичной медико-санитарной помощи", входящего в состав национального проекта "Здравоохранение", посредством реализации мероприятий по закупке авиационных работ в целях оказания медицинской помощи (скорой специализированной медицинской помощи) приведены в приложении N 5.

Правила предоставления и распределения субсидий из федерального бюджета бюджетам субъектов Российской Федерации в целях софинансирования расходных обязательств субъектов Российской Федерации, возникающих при оказании гражданам Российской Федерации высокотехнологичной медицинской помощи, не включенной в базовую программу обязательного медицинского страхования, приведены в приложении N 6.

Информация об изменениях:

Правила предоставления и распределения субсидий из федерального бюджета бюджетам субъектов Российской Федерации на единовременные компенсационные выплаты медицинским работникам (врачам, фельдшерам), прибывшим (переехавшим) на работу в сельские населенные пункты, либо рабочие поселки, либо поселки городского типа, либо города с населением до 50 тыс. человек, приведены в приложении N 8.

Правила предоставления и распределения субсидий из федерального бюджета бюджетам субъектов Российской Федерации в целях софинансирования реализации государственных программ субъектов Российской Федерации, содержащих мероприятия по развитию системы паллиативной медицинской помощи, приведены в приложении N 9.

Правила предоставления субсидий бюджетам субъектов Российской Федерации на реализацию региональных проектов "Создание единого цифрового контура в здравоохранении на основе единой государственной информационной системы здравоохранения (ЕГИСЗ)" приведены в приложении N 10.

Правила предоставления и распределения субсидий на обеспечение профилактики развития сердечно-сосудистых заболеваний и сердечно-сосудистых осложнений у пациентов высокого риска, находящихся на диспансерном наблюдении, бюджетам субъектов Российской Федерации на 2020 год и на плановый период 2021 и 2022 годов приведены в приложении N 11.

Правила предоставления и распределения субсидий из федерального бюджета бюджетам субъектов Российской Федерации для софинансирования расходных обязательств субъектов Российской Федерации, возникающих при реализации региональных проектов, предусматривающих формирование приверженности здоровому образу жизни и обеспечивающих достижение целей, показателей и результатов федерального проекта "Формирование системы мотивации граждан к здоровому образу жизни, включая здоровое питание и отказ от вредных привычек", на 2021 год и на плановый период 2022 и 2023 годов приведены в приложении N 11¹.

Правила предоставления и распределения субсидий из федерального бюджета бюджетам субъектов Российской Федерации для софинансирования расходных обязательств субъектов Российской Федерации, возникающих при реализации мероприятий региональных программ модернизации первичного звена здравоохранения и обеспечивающих достижение целей, показателей и результатов государственной программы Российской Федерации "Развитие здравоохранения" приведены в приложении N 11².

Сводная информация по опережающему развитию приоритетных территорий Российской Федерации по направлениям (подпрограммам) Программы приведена в приложении N 12.

Приложение N 1
к государственной программе
Российской Федерации
"Развитие здравоохранения"

Структура государственной программы Российской Федерации "Развитие здравоохранения" в 2020 - 2024 годах

Федеральные проекты, ведомственные проекты		Ведомственные целевые программы, отдельные мероприятия	
наименование	цели, сроки (этапы)	наименование	цели, сроки (этапы)

Направление (подпрограмма) "Совершенствование оказания медицинской помощи, включая профилактику заболеваний и формирование здорового образа жизни"

Федеральный проект "Развитие системы оказания первичной медико-санитарной помощи"	цели: обеспечение оптимальной доступности для населения (в том числе для жителей населенных пунктов, расположенных в отдаленных местностях) медицинских организаций, оказывающих первичную медико-санитарную помощь; обеспечение охвата всех граждан профилактическими медицинскими осмотрами не реже одного раза в год; оптимизация работы медицинских организаций, оказывающих первичную медико-санитарную помощь, сокращение времени ожидания в очереди при обращении граждан в указанные медицинские организации, упрощение процедуры записи на прием к врачу; формирование системы защиты прав пациента. Срок реализации - 1 января 2019 г. - 31 декабря 2024 г.	ведомственная целевая программа "Совершенствование оказания скорой медицинской помощи и деятельности Всероссийской службы медицины катастроф"	цель 1: сокращение времени доезда (менее 20 минут) выездных бригад скорой медицинской помощи в экстренной форме до пациента и до места дорожно-транспортного происшествия соответственно: 2019 год - 89,5 процента; 2020 год - 90 процентов; 2021 год - 90,5 процента; 2022 год - 91 процент; 2023 год - 91,5 процента; 2024 год - 92 процента; 2019 год - 95 процентов; 2020 год - 95,5 процента; 2021 год - 95,5 процента; 2022 год - 96 процентов; 2023 год - 96 процентов; 2024 год - 96,5 процента; цель 2: снижение больничной летальности пострадавших в результате чрезвычайных ситуаций, поступивших в медицинские организации, за счет совершенствования работы Всероссийской службы медицины катастроф: 2019 год - 2,3 процента; 2020
---	---	---	--

Федеральный проект
"Борьба с сердечно-
сосудистыми заболева-
ниями"

цель: снижение смертности от болезней системы кровообращения до 450 случаев на 100 тыс. населения к 2024 году. Срок реализации - 1 октября 2018 г. - 31 декабря 2024 г.

ведомственная целевая программа "Совершенствование системы оказания медицинской помощи наркологическим больным и больным с психическими расстройствами и расстройствами поведения"

год - 2,2 процента; 2021 год - 2,1 процента; 2022 год - 2 процента; 2023 год - 1,9 процента; 2024 год - 1,8 процента. Срок реализации - 2019 - 2024 годы

цель: обеспечение качества и доступности медицинской помощи по профилям "психиатрия-наркология" и "психиатрия" в результате: увеличения доли пациентов с наркологическими расстройствами, включенных в стационарные программы медицинской реабилитации, от числа госпитализированных пациентов с наркологическими расстройствами: в 2019 году - 5,56 процента; в 2020 году - 5,65 процента; в 2021 году - 5,73 процента; в 2022 году - 5,82 процента; в 2023 году - 5,9 процента; в 2024 году - 5,99 процента;
увеличения доли пациентов с наркологическими расстройствами, включенных в амбулаторные программы медицинской реабилитации, от числа состоящих под диспансерным наблюдением пациентов с наркологическими расстройствами: в 2019 году - 4,62 процента; в 2020 году - 4,63 процента; в 2021 году - 4,65 процента; в 2022 году - 4,66 процента; в 2023 году - 4,67 процента; в 2024 году - 4,68 процента;
увеличения доли пациентов с психическими расстройствами и расстройствами поведения, охваченных бригадными формами оказания психиатрической помощи, в общем числе пациентов, выписанных из стационара: в 2019 году - 32,3 процента; в 2020 году - 33,3 процента; в 2021 году -

34,3 процента; в 2022 году - 35,3 процента; в 2023 году - 36,3 процента; в 2024 году - 37,3 процента;

увеличения доли пациентов, страдающих хроническими и затяжными психическими расстройствами с тяжелыми стойкими или часто обостряющимися болезненными проявлениями, охваченных бригадными формами оказания психиатрической помощи, в общем числе пациентов, находящихся на диспансерном наблюдении: в 2019 году - 21,8 процента; в 2020 году - 22,8 процента; в 2021 году - 23,8 процента; в 2022 году - 24,8 процента; в 2023 году - 25,8 процента; в 2024 году - 26,8 процента;

проведения мероприятий по строительству (реконструкции) объектов государственной собственности Российской Федерации и государственной собственности субъектов Российской Федерации (количество объектов капитального строительства): в 2019 году - 12; в 2020 году - 12; в 2021 году - 5;

медицинского сопровождения (при необходимости) лиц, страдающих психическими расстройствами, при передаче их к месту проведения принудительного лечения в психиатрическом стационаре как части комплекса мер по исправлению и перевоспитанию правонарушителей в государствах, гражданами которых они являются, исходя из принципа гуманности (количество человек): в 2019 году - 12; в 2020 году - 12; в 2021 году - 12; в 2022 го-

Федеральный проект
"Борьба с онкологическими заболеваниями"

цель: снижение смертности от новообразований, в том числе от злокачественных, до 185 случаев на 100 тыс. населения к 2024 году. Срок реализации - 1 января 2019 г. - 31 декабря 2024 г.

ведомственная целевая программа "Донорство и трансплантация органов в Российской Федерации"

ду - 12; в 2023 году - 12; в 2024 году - 12.
Срок реализации - 2019 - 2024 годы
цель: повышение доступности медицинской помощи методом трансплантации (пересадки) органов человека: в 2019 году - до 16,7 на 1 млн. населения; в 2020 году - до 18,4 на 1 млн. населения; в 2021 году - до 20,1 на 1 млн. населения; в 2022 году - до 21,8 на 1 млн. населения; в 2023 году - до 23,5 на 1 млн. населения; в 2024 году - до 25,2 на 1 млн. населения. Срок реализации - 2019 - 2024 годы

Федеральный проект
"Развитие детского здравоохранения, включая создание современной инфраструктуры оказания медицинской помощи детям"

цель: снижение младенческой смертности (до 4,5 случая на 1 тыс. родившихся живыми) к 2024 году. Срок реализации - 1 января 2019 г. - 31 декабря 2024 г.

ведомственная целевая программа "Развитие службы крови"

цель: обеспечение потребности организаций, подведомственных федеральным органам исполнительной власти, компонентами донорской крови и развитие единой базы данных по осуществлению мероприятий, связанных с обеспечением безопасности донорской крови и ее компонентов, развитием, организацией и пропагандой донорства крови и ее компонентов в части: увеличения уровня удовлетворения потребности федеральных организаций в компонентах донорской крови: 2019 год - 50 процентов; 2020 год - 60 процентов; 2021 год - не менее 95 процентов; 2022 год - не менее 95 процентов; 2023 год - не менее 95 процентов; 2024 год - не менее 95 процентов; увеличения доли федеральных организаций, обеспеченных компонентами донорской крови: 2019 год - 70 процентов; 2020 год - 80 процентов; 2021 год - 90 процентов; 2022 год - не менее 95 процентов; 2023 год - не менее 95 процентов; 2024 год - не менее 95 процентов;

Федеральный проект
"Укрепление общественного здоровья"

цель: увеличение доли граждан, ведущих здоровый образ жизни. Срок реализации - 1 января 2019 г. - 31 декабря 2024 г.

ведомственная целевая программа "Высокотехнологичная медицинская помощь и медицинская помощь, оказываемая в рамках клинической апробации методов профилактики, диагностики, лечения и реабилитации"

увеличения доли организаций, для которых осуществляется техническое сопровождение и развитие единой базы данных по осуществлению мероприятий, связанных с обеспечением безопасности донорской крови и ее компонентов, развитием, организацией и пропагандой донорства крови и ее компонентов: 2019 год - 80 процентов; 2020 год - 85 процентов; 2021 год - 90 процентов; 2022 год - не менее 95 процентов; 2023 год - не менее 95 процентов; 2024 год - не менее 95 процентов.

Срок реализации - 2019 - 2024 годы
цель 1: увеличение в 2024 году обеспеченности населения высокотехнологичной медицинской помощью не менее чем на 28 процентов по сравнению с 2017 годом, в том числе: в 2019 году - 748,4 человека на 100 тыс. населения; в 2020 году - 782,3 человека на 100 тыс. населения; в 2021 году - 816,4 человека на 100 тыс. населения; в 2022 году - 850,7 человека на 100 тыс. населения; в 2023 году - 885,2 человека на 100 тыс. населения; в 2024 году - 919,8 человека на 100 тыс. населения;

цель 2: создание условий по обеспечению населения медицинской помощью, в рамках которой применяются инновационные, в том числе разработанные и ранее не применявшиеся методы профилактики, диагностики, лечения и реабилитации, включая: медицинскую помощь, оказываемую в рамках клинической апробации методов профилактики, диагностики, ле-

Федеральный проект
"Старшее поколение"¹

цель: увеличение ожидаемой продолжительности здоровой жизни до 67 лет².
Срок реализации - 1 января 2019 г. - 31 декабря 2024 г.

ведомственная целевая программа "Предупреждение и борьба с социально значимыми инфекционными заболеваниями"

чения и реабилитации, в количестве не менее чем: в 2019 году - 8,2 человека на 100 тыс. населения; в 2020 году - 8,2 человека на 100 тыс. населения; в 2021 году - 8,2 человека на 100 тыс. населения; в 2022 году - 8,2 человека на 100 тыс. населения; в 2023 году - 8,2 человека на 100 тыс. населения; в 2024 году - 8,2 человека на 100 тыс. населения; медико-генетические консультации, включающие проведение высокотехнологичных генетических диагностических исследований, выполняемых в федеральных медико-генетических центрах в целях профилактики и диагностики наследственных и (или) врожденных заболеваний, консультаций, в количестве не менее чем: в 2019 году - 12,3 человека на 100 тыс. населения; в 2020 году - 12,3 человека на 100 тыс. населения; в 2021 году - 12,3 человека на 100 тыс. населения; в 2022 году - 12,3 человека на 100 тыс. населения; в 2023 году - 12,3 человека на 100 тыс. населения; в 2024 году - 12,3 человека на 100 тыс. населения. Срок реализации - 2019 - 2024 годы.

цель 1: улучшение эпидемиологической обстановки по туберкулезу и снижение к 2025 году заболеваемости туберкулезом: в 2019 году - до 45 на 100 тыс. населения; в 2020 году - до 43 на 100 тыс. населения; в 2021 году - до 41 на 100 тыс. населения; в 2022 году - до 39 на 100 тыс. населения; в 2023 году - до 37 на 100 тыс. населения; в 2024 году - до 35 на 100 тыс. населения;

ведомственная целевая программа "Укрепление материально-технической базы учреждений"

цель 2: обеспечение доступности медицинской помощи лицам, зараженным вирусом иммунодефицита человека, и увеличение доли лиц, зараженных вирусом иммунодефицита человека, получающих антиретровирусную терапию, от общего числа лиц, зараженных вирусом иммунодефицита человека и состоящих под диспансерным наблюдением: в 2019 году - до 55 процентов; в 2020 году - до 65 процентов; в 2021 году - до 90 процентов; в 2022 году - до 100 процентов; в 2023 году - до 100 процентов; в 2024 году - до 100 процентов;

цель 3: обеспечение оказания медицинской помощи вновь выявленным и находящимся в стадии ремиссии больным лепрой в условиях специализированных федеральных медицинских организаций в количестве: в 2019 году - не менее 122 человек; в 2020 году - не менее 122 человек; в 2021 году - не менее 122 человек; в 2022 году - не менее 122 человек; в 2023 году - не менее 122 человек; в 2024 году - не менее 122 человек. Срок реализации - 2019 - 2024 годы

цель 1: приведение структурных подразделений федеральных государственных учреждений, подведомственных Минздраву России, и МГУ имени М.В. Ломоносова, в соответствие с санитарными правилами и иными требованиями в сфере охраны здоровья, санитарно-эпидемиологического благополучия, противопожарной безопасности в части

проведения капитального ремонта объектов капитального строительства, находящихся в оперативном управлении федеральных государственных учреждений, приобретения высокотехнологичного медицинского оборудования, научного оборудования, прочего оборудования, оборудования для образовательного процесса (количество федеральных государственных учреждений, в которых проведен капитальный ремонт, приобретено новое оборудование и (или) оборудование взамен изношенного): в 2019 году - 85 учреждений; в 2020 году - 87 учреждений; в 2021 году - 88 учреждений; в 2022 году - 90 учреждений; в 2023 году - 91 учреждения; в 2024 году - 93 учреждения;

цель 2: создание новых площадей для осуществления медицинской деятельности в соответствии с обязательными требованиями путем осуществления капитальных вложений в объекты государственной собственности Российской Федерации (для федеральных государственных учреждений, подведомственных Минздраву России), государственной собственности субъектов Российской Федерации (муниципальной собственности) и обеспечения функционирования имеющейся материально-технической базы: в 2019 году - 169,1 тыс. кв. м общей площади объектов капитального строительства, введенных в эксплуатацию; в 2020 году - 110,2 тыс. кв. м общей площади объектов капитального строительства, введенных в

ведомственная целевая программа "Развитие системы оказания паллиативной медицинской помощи"

эксплуатацию; в 2021 году - 234,5 тыс. кв. м общей площади объектов капитального строительства, введенных в эксплуатацию; в 2022 году - 21,1 тыс. кв. м общей площади объектов капитального строительства, введенных в эксплуатацию; в 2023 году - 21,1 тыс. кв. м общей площади объектов капитального строительства, введенных в эксплуатацию; в 2024 году - 21,1 тыс. кв. м общей площади объектов капитального строительства, введенных в эксплуатацию;

цель 3: осуществление функций государственного заказчика по строительству (реконструкции, в том числе с элементами реставрации, техническому перевооружению) отдельных объектов федеральных государственных учреждений, подведомственных Минздраву России: в 2019 году - 100 процентов; в 2020 году - 100 процентов; в 2021 году - 100 процентов; в 2022 году - 100 процентов; в 2023 году - 100 процентов; в 2024 году - 100 процентов.

Срок реализации - 2019 - 2024 годы
цель: обеспечение доступности и качества оказания паллиативной медицинской помощи в амбулаторных условиях, в том числе на дому, в условиях дневного стационара и стационарных условиях: число посещений с паллиативной целью врачей-специалистов и среднего медицинского персонала (любых специальностей): в 2019 году - 100 на 10000 населения; в 2020 году - 120 на 10000 населения; в 2021 году - 140 на 10000 населения; в 2022 году -

160 на 10000 населения; в 2023 году - 180 на 10000 населения; в 2024 году - 200 на 10000 населения;

доля посещений выездных патронажных бригад для оказания паллиативной медицинской помощи в общем количестве посещений по паллиативной медицинской помощи в амбулаторных условиях: в 2019 году - 40 процентов; в 2020 году - 45 процентов; в 2021 году - 48 процентов; в 2022 году - 52 процента; в 2023 году - 56 процентов; в 2024 году - 60 процентов;

обеспеченность паллиативными койками: в 2019 году - 0,89 на 10000 населения; в 2020 году - 0,9 на 10000 населения; в 2021 году - 0,92 на 10000 населения; в 2022 году - 0,95 на 10000 населения; в 2023 году - 0,97 на 10000 населения; в 2024 году - 1 на 10000 населения;

повышение доступности и качества обезболивания при оказании паллиативной медицинской помощи лекарственными препаратами, в том числе содержащими наркотические средства или психотропные вещества: полнота выборки наркотических и психотропных лекарственных препаратов субъектами Российской Федерации в рамках заявленных потребностей в соответствии с планом распределения наркотических средств и психотропных веществ: в 2019 году - 80 процентов; в 2020 году - 85 процентов; в 2021 году - 90 процентов; в 2022 году - 95 процентов; в 2023 году - 95 процентов; в 2024 году - 95 процентов. Срок реализации - 2019 - 2024

ведомственная целевая программа "Обеспечение отдельных категорий граждан лекарственными препаратами в амбулаторных условиях"

годы

цель 1: обеспечение доступности для лиц, больных гемофилией, муковисцидозом, гипофизарным нанизмом, болезнью Гоше, злокачественными новообразованиями лимфоидной, кроветворной и родственных им тканей, рассеянным склерозом, гемолитико-уремическим синдромом, юношеским артритом с системным началом, мукополисахаридозом I, II и VI типов, апластической анемией неуточненной, наследственным дефицитом факторов II (фибриногена), VII (лабильного), X (Стюарта-Прауэра), а также после трансплантации органов и (или) тканей необходимыми лекарственными препаратами по оформленным рецептам при оказании медицинской помощи в амбулаторных условиях к 2024 году до 100 процентов: к 2019 году - 99,5 процента; к 2020 году - 99,6 процента; к 2021 году - 99,7 процента; к 2022 году - 99,8 процента; к 2023 году - 99,9 процента; к 2024 году - 100 процентов;

цель 2: обеспечение охвата декретированных групп населения профилактическими прививками в рамках национального календаря профилактических прививок к 2024 году не менее 95 процентов: к 2019 году - не менее 95 процентов; к 2020 году - не менее 95 процентов; к 2021 году - не менее 95 процентов; к 2022 году - не менее 95 процентов; к 2023 году - не менее 95 процентов; к 2024 году - не менее 95 процентов;

<p>ведомственная целевая программа "Организация обязательного медицинского страхования в Российской Федерации"</p>	<p>цель 3: обеспечение доступности для отдельных категорий граждан лекарственных препаратов, медицинских изделий, специализированных продуктов лечебного питания для детей-инвалидов по оформленным рецептам при оказании медицинской помощи в амбулаторных условиях к 2024 году до 100 процентов: к 2019 году - 98 процентов; к 2020 году - 98,5 процента; к 2021 году - 98,7 процента; к 2022 году - 99 процентов; к 2023 году - 99,5 процента; к 2024 году - 100 процентов. Срок реализации - 2019 - 2024 годы</p>
<p>ведомственная целевая программа "Медицинское обеспечение авиационного персонала гражданской авиации и студентов (курсантов) образовательных учреждений гражданской авиации"</p>	<p>цель: обеспечение гарантий бесплатного оказания застрахованному лицу медицинской помощи в рамках базовой программы обязательного медицинского страхования на основе подушевого норматива финансового обеспечения базовой программы обязательного медицинского страхования до уровня 14193 рубля к 2024 году: в 2019 году - 11800,2 рубля; в 2020 году - 12699,2 рубля; в 2021 году - 13461,6 рубля; в 2022 году - 14193 рубля; в 2023 году - 14193 рубля; в 2024 году - 14193 рубля. Срок реализации - 2019 - 2024 годы</p> <p>цель 1: выполнение плана проверок соответствия состояния здоровья лиц из числа авиационного персонала и студентов (курсантов) образовательных учреждений гражданской авиации требованиям федеральных авиационных правил в полном объеме: в 2019 году - 7741 единица (законченное медицинское освидетельствование); в 2020 году - 7744 единицы; в 2021</p>

году - 7744 единицы; в 2022 году - 7744 единицы; в 2023 году - 7744 единицы; в 2024 году - 7744 единицы;
 цель 2: выполнение в полном объеме мероприятий по обеспечению мониторинга здоровья авиационного персонала гражданской авиации (в том числе в рамках государственного задания) в 2019 году - 100 процентов; в 2020 году - 100 процентов; в 2021 году - 100 процентов; в 2022 году - 100 процентов; в 2023 году - 100 процентов; в 2024 году - 100 процентов.
 Срок реализации - 2019 - 2024 годы
 срок реализации - 2019 - 2024 годы

ведомственная целевая программа "Организация оказания медицинской помощи учреждениями, подведомственными Управлению делами Президента Российской Федерации"³

Направление (подпрограмма) "Развитие и внедрение инновационных методов диагностики, профилактики и лечения, а также основ персонализированной медицины"

Федеральный проект "Развитие сети национальных медицинских исследовательских центров и внедрение инновационных медицинских технологий"

цель: завершение формирования сети национальных медицинских исследовательских центров и внедрение инновационных медицинских технологий, включая систему ранней диагностики и дистанционный мониторинг состояния здоровья пациентов, для повышения качества оказания медицинской помощи населению Российской Федерации. Срок реализации - 1 января 2019 г. - 31 декабря 2024 г.

ведомственная целевая программа "Развитие фундаментальной, трансляционной и персонализированной медицины"

цель 1: разработка инновационных методов и средств профилактики, диагностики и лечения с предоставлением охраны интеллектуальных прав на основании патентов на изобретение, полезную модель или промышленный образец: в 2019 году - не менее 300 патентов; в 2020 году - не менее 310 патентов; в 2021 году - не менее 320 патентов; в 2022 году - не менее 330 патентов; в 2023 году - не менее 340 патентов; в 2024 году - не менее 350 патентов;

цель 2: формирование и ведение Национального радиационно-эпидемиологического регистра (НРЭР) и внесение новых форм в регистровые записи: в 2019 году - 100 процентов от установленного государственного задания; в 2020 году - 100 процентов от установленного государственного задания; в 2021 году - 100 процентов от установленного государственного задания; в 2022 году - 100 процентов от установленного государственного задания; в 2023 году - 100 процентов от установленного государственного задания; в 2024 году - 100 процентов от установленного государственного задания;

цель 3: реализация в отношении объектов здравоохранения проектов с применением механизма государственно-частного партнерства и заключением концессионных соглашений и соглашений о государственно-частном партнерстве (нарастающим итогом): в 2019 году - 5 соглашений; в 2020 году - 6 соглашений; в 2021 году - 7 соглашений; в 2022 году - 8 соглашений; в 2023 году - 9 соглашений; в 2024 году - 10 соглашений. Срок реализации - 2019 - 2024 годы

Направление (подпрограмма) "Развитие медицинской реабилитации и санаторно-курортного лечения, в том числе детей"

ведомственная целевая программа "Санаторно-курортное лечение"

цель: организация оказания санаторно-курортного лечения в рамках государственного задания в учреждениях, подве-

ведомственная целевая программа "Медицинская реабилитация"	<p>домственных федеральным органам исполнительной власти: 2019 год - не менее 95 процентов; 2020 год - не менее 95 процентов; 2021 год - не менее 95 процентов; 2022 год - не менее 95 процентов; 2023 год - не менее 95 процентов; 2024 год - не менее 95 процентов. Срок реализации - 2019 - 2024 годы</p> <p>цель: оказание медицинской помощи по медицинской реабилитации в медицинских организациях, подведомственных федеральным органам исполнительной власти: в 2019 году - не менее 95 процентов от установленного государственного задания; в 2020 году - не менее 95 процентов от установленного государственного задания; в 2021 году - не менее 95 процентов от установленного государственного задания;</p> <p>в 2022 году - не менее 95 процентов от установленного государственного задания; в 2023 году - не менее 95 процентов от установленного государственного задания; в 2024 году - не менее 95 процентов от установленного государственного задания. Срок реализации - 2019 - 2024 годы</p> <p>срок реализации - 2019 - 2024 годы</p>
ведомственная целевая программа "Организация оказания медицинской помощи учреждениями, подведомственными Управлению делами Президента Российской Федерации" ³	

Направление (подпрограмма) "Развитие кадровых ресурсов в здравоохранении"

Федеральный проект "Обеспечение медицинских организаций системы здравоохранения квалифицированными кадрами"

цель: ликвидация кадрового дефицита в медицинских организациях, оказывающих первичную медико-санитарную помощь. Срок реализации - 1 января 2019 г. - 31 декабря 2024 г.

ведомственная целевая программа "Управление кадровыми ресурсами здравоохранения"

цель: повышение доли медицинских и фармацевтических работников отрасли здравоохранения, получивших доступ к современным образовательным программам дополнительного профессионального образования (профессиональная переподготовка, повышение квалификации), разработанным с учетом достижений науки и технологий, клинических рекомендаций и принципов доказательной медицины: к концу 2019 года - 42 процента; к концу 2020 года - 53 процента; к концу 2021 года - 64 процента; к концу 2022 года - 75 процентов; к концу 2023 года - 85 процентов; к концу 2024 года - 100 процентов. Срок реализации - 2019 - 2024 годы
срок реализации - 2019 - 2024 годы

ведомственная целевая программа "Организация оказания медицинской помощи учреждениями, подведомственными Управлению делами Президента Российской Федерации"³

Направление (подпрограмма) "Развитие международных отношений в сфере охраны здоровья"

Федеральный проект "Развитие экспорта медицинских услуг"

цель: увеличение объема экспорта медицинских услуг не менее чем в четыре раза по сравнению с 2017 годом (до 1 млрд. долларов США в год) на период до 2024 года. Срок реализации - 1 января 2019 г. - 31 декабря 2024 г.

ведомственная целевая программа "Содействие международному сотрудничеству в сфере охраны здоровья"

цель: обеспечение участия Российской Федерации в выработке и принятии ключевых решений в области глобального здравоохранения по линии профильных международных организаций на период до 2024 года: 2019 год - 12 единиц; 2020 год - 12 единиц; 2021 год - 12 единиц;

2022 год - 12 единиц; 2023 год - 12 единиц; 2024 год - 12 единиц. Срок реализации - 2019 - 2024 годы

Направление (подпрограмма) "Экспертиза и контрольно-надзорные функции в сфере охраны здоровья"

ведомственная целевая программа "Развитие государственной экспертной деятельности в сфере здравоохранения"

цель: реализация в полном объеме государственной экспертной деятельности в сфере здравоохранения и межведомственного взаимодействия в области обеспечения биологической и химической безопасности 2019 год - 100 процентов; 2020 год - 100 процентов; 2021 год - 100 процентов; 2022 год - 100 процентов; 2023 год - 100 процентов; 2024 год - 100 процентов. Срок реализации - 2019 - 2024 годы

ведомственная целевая программа "Организация государственного санитарно-эпидемиологического надзора и обеспечение санитарно-эпидемиологического благополучия населения"

цель 1: обеспечение санитарно-эпидемиологического благополучия населения как одного из основных условий реализации конституционных прав граждан на охрану здоровья и благоприятную окружающую среду посредством: сохранения уровня заболеваемости дифтерией: в 2019 году - менее 0,01 на 100 тыс. населения; в 2020 году - менее 0,01 на 100 тыс. населения; в 2021 году - менее 0,01 на 100 тыс. населения; в 2022 году - менее 0,01 на 100 тыс. населения; в 2023 году - менее 0,01 на 100 тыс. населения; в 2024 году - менее 0,01 на 100 тыс. населения; сохранения уровня заболеваемости краснухой: в 2019 году - менее 0,01 на 100

тыс. населения; в 2020 году - менее 0,01 на 100 тыс. населения; в 2021 году - менее 0,01 на 100 тыс. населения; в 2022 году - менее 0,01 на 100 тыс. населения; в 2023 году - менее 0,01 на 100 тыс. населения; в 2024 году - менее 0,01 на 100 тыс. населения;

сохранения уровня заболеваемости острым вирусным гепатитом В: в 2019 году - менее 1 на 100 тыс. населения; в 2020 году - менее 1 на 100 тыс. населения; в 2021 году - менее 1 на 100 тыс. населения; в 2022 году - менее 1 на 100 тыс. населения; в 2023 году - менее 1 на 100 тыс. населения; в 2024 году - менее 1 на 100 тыс. населения;

инфекционная заболеваемость населения, за исключением хронических гепатитов, укусов, ослюнения животными, туберкулеза, сифилиса, гонококковой инфекции, ВИЧ-инфекции, ОРВИ, гриппа, пневмонии: в 2019 году - 1372,9 на 100 тыс. населения; в 2020 году - 1366,03 на 100 тыс. населения; в 2021 году - 1359,19 на 100 тыс. населения; в 2022 году - 1352,39 на 100 тыс. населения; в 2023 году - 1345,62 на 100 тыс. населения; в 2024 году - 1338,89 на 100 тыс. населения.

цель 2: совершенствование федерального государственного санитарно-эпидемиологического надзора, направленного на предупреждение, обнаружение и пресечение нарушений законодательства в области обеспечения санитарно-эпидемиологического благополучия насе-

ведомственная целевая программа "Контроль, экспертиза, мониторинг и предоставление государственных услуг в сфере охраны здоровья"

ления в результате:

повышения удельного веса плановых выездных проверок, осуществленных с применением лабораторных исследований: в 2019 году - 95 процентов; в 2020 году - 95,5 процента; в 2021 году - 95,5 процента; в 2022 году - 96 процентов; в 2023 году - 96 процентов; в 2024 году - 96,5 процента;

увеличение количества проведенных профилактических мероприятий, в том числе в части обучения субъектов предпринимательской деятельности соблюдению санитарных норм и правил, прежде всего в сфере общественного питания: в 2019 году - 6000 единиц; в 2020 году - 6500 единиц; в 2021 году - 7000 единиц; в 2022 году - 7500 единиц; в 2023 году - 8000 единиц; в 2024 году - 8500 единиц. Срок реализации - 2019 - 2024 годы

цель: реализация в полном объеме разрешительных и контрольно-надзорных функций в сфере охраны здоровья граждан на основе риск-ориентированного подхода в соответствии с постановлениями Правительства Российской Федерации от 19 июня 2012 г. N 608 "Об утверждении Положения о Министерстве здравоохранения Российской Федерации" и от 30 июня 2004 г. N 323 "Об утверждении Положения о Федеральной службе по надзору в сфере здравоохранения": в 2019 году - 100 процентов; в 2020 году - 100 процентов; в 2021 году - 100 процентов; в 2022 году - 100 процентов; в 2023 году - 100

ведомственная целевая программа "Организация оказания медицинской помощи учреждениями, подведомственными Управлению делами Президента Российской Федерации"³

ведомственная целевая программа "Медицинское обеспечение авиационного персонала гражданской авиации и студентов (курсантов) образовательных учреждений гражданской авиации"

процентов; в 2024 году - 100 процентов.
Срок реализации - 2019 - 2024 годы
срок реализации - 2019 - 2024 годы

цель 1: выполнение плана проверок соответствия состояния здоровья лиц из числа авиационного персонала и студентов (курсантов) образовательных учреждений гражданской авиации требованиям федеральных авиационных правил в полном объеме: в 2019 году - 7741 единица (законченное медицинское освидетельствование); в 2020 году - 7744 единицы; в 2021 году - 7744 единицы; в 2022 году - 7744 единицы; в 2023 году - 7744 единицы; в 2024 году - 7744 единицы;
цель 2: выполнение в полном объеме мероприятий по обеспечению мониторинга здоровья авиационного персонала гражданской авиации (в том числе в рамках государственного задания): в 2019 году - 100 процентов; в 2020 году - 100 процентов; в 2021 году - 100 процентов; в 2022 году - 100 процентов; в 2023 году - 100 процентов; в 2024 году - 100 процентов.
Срок реализации - 2019 - 2024 годы

Направление (подпрограмма) "Медико-санитарное обеспечение отдельных категорий граждан"

ведомственная целевая программа "Медико-биологическое обеспечение спортсменов спортивных сборных команд Российской Федерации"

цель: увеличение количества допущенных по состоянию здоровья спортсменов к соревновательной и тренировочной деятельности: к 2019 году - до 81 процента; к 2020 году - до 82 процентов; к 2021 году - до 83 процентов; к 2022 году - до 84 процентов; к 2023 году - до 85 процентов; к 2024 году - до 86 процентов. Срок реализации - 2019 - 2024 годы

ведомственная целевая программа "Медико-санитарное обеспечение работников обслуживаемых организаций и населения обслуживаемых территорий"

цель 1: повышение охвата работников обслуживаемых организаций периодически медицинскими осмотрами: к 2019 году - до 97,4 процента; к 2020 году - до 97,5 процента; к 2021 году - до 97,8 процента; к 2022 году - до 98 процентов; к 2023 году - до 98,3 процента; к 2024 году - до 98,5 процента;

цель 2: снижение смертности населения в трудоспособном возрасте, на территориях, подлежащих обслуживанию ФМБА России: к 2019 году - до 465,6 на 100 тыс. населения;

к 2020 году - до 463,6 на 100

тыс. населения; к 2021 году - до 461 на 100 тыс. населения; к 2022 году - до 459,3 на 100 тыс. населения; к 2023 году - до 457 на 100 тыс. населения; к 2024 году - до 455,6 на 100 тыс. населения;

цель 3: выполнение плана проверок юридических лиц и индивидуальных предпринимателей в части соблюдения требо-

ваний законодательства в области обеспечения санитарно-эпидемиологического благополучия населения: в 2019 году - до 91 процента; в 2020 году - до 92 процентов; в 2021 году - до 93 процентов; в 2022 году - до 94 процентов; в 2023 году - до 95 процентов; в 2024 году - до 96 процентов. Срок реализации - 2019 - 2024 годы

Направление (подпрограмма) "Информационные технологии и управление развитием отрасли"

Федеральный проект "Создание единого цифрового контура в здравоохранении на основе единой государственной информационной системы здравоохранения (ЕГИСЗ)"

цель: повышение эффективности функционирования системы здравоохранения путем создания механизмов взаимодействия медицинских организаций на основе единой государственной системы в сфере здравоохранения и внедрения цифровых технологий и платформенных решений до 2024 года, формирующих единый цифровой контур здравоохранения. Срок реализации - 1 января 2019 г. - 31 декабря 2024 г.

ведомственная целевая программа "Анализ и мониторинг системы здравоохранения"

цель 1: обеспечение мониторинга достижения медико-статистических показателей в сфере здравоохранения на уровне 100 процентов для принятия и контроля исполнения управленческих решений по реализации приоритетных и стратегических направлений в сфере здравоохранения: в 2019 году - 100 процентов; в 2020 году - 100 процентов; в 2021 году - 100 процентов; в 2022 году - 100 процентов; в 2023 году - 100 процентов; в 2024 году - 100 процентов;

цель 2: организационное и методическое обеспечение контроля качества медицинской помощи в полном объеме: в 2019 году - 100 процентов; в 2020 году - 100 процентов; в 2021 году - 100 процентов; в 2022 году - 100 процентов; в 2023 году - 100 процентов; в 2024 году - 100 процентов. Срок реализации - 2019 - 2024 годы

ведомственная целевая программа "Информационно-технологическая поддержка

цель: обеспечение информационной и технологической поддержки деятельности Минздрава России в области использова-

реализации государственной программы"

ния информационных и коммуникационных технологий и систем, а также вычислительной техники в части обеспечения межведомственного информационного взаимодействия: в 2019 году - 100 процентов; в 2020 году - 100 процентов; в 2021 году - 100 процентов; в 2022 году - 100 процентов; в 2023 году - 100 процентов; в 2024 году - 100 процентов. Срок реализации - 2019 - 2024 годы
срок реализации - 2019 - 2024 годы.

основное мероприятие "Реализация функций ответственного исполнителя государственной программы"

¹ В части достижения следующих результатов:

в целях систематизации мер, направленных на повышение качества жизни граждан старшего поколения, проведен анализ эффективности действующих региональных программ, направленных на увеличение периода активного долголетия и продолжительности здоровой жизни, и подготовлены рекомендации по повышению эффективности мероприятий таких программ для 85 субъектов Российской Федерации;

внесены изменения в календарь профилактических прививок по эпидемическим показаниям, утвержденный приказом Минздрава России от 21 марта 2014 г. N 125н "Об утверждении национального календаря профилактических прививок и календаря профилактических прививок по эпидемическим показаниям";

в 85 субъектах Российской Федерации приняты региональные программы, включающие мероприятия по увеличению периода активного долголетия и продолжительности здоровой жизни, и начата их реализация;

не менее 70 процентов лиц старше трудоспособного возраста охвачены профилактическими осмотрами и диспансеризацией к концу 2024 года;

не менее 90 процентов лиц старше трудоспособного возраста, у которых выявлены заболевания и патологические состояния, находятся под диспансерным наблюдением к концу 2024 году;

в 7 субъектах Российской Федерации созданы региональные гериатрические центры и геронтологические отделения, в которых помощь получили не менее 11 тыс. граждан старше трудоспособного возраста;

осуществлен мониторинг результатов реализации региональных программ, включающих мероприятия по увеличению периода активного долголетия и продолжительности здоровой жизни, в том числе оценено состояние здоровья граждан старше трудоспособного возраста, количество граждан старшего поколения, занимающихся физической культурой и спортом на вновь созданных объектах, прошедших переподготовку и подготовку на специально организованных курсах, в том числе по вопросам компьютерной грамотности, и направлены рекомендации органам исполнительной власти субъектов Российской Федерации о необходимости совершенствования таких программ;

разработаны и внедрены в практику клинические рекомендации по ведению 6 наиболее распространенных заболеваний, связанных с возрастом;

не менее 95 процентов лиц старше трудоспособного возраста из групп риска, проживающих в организациях социального обслуживания, прошли к концу 2024 года вакцинацию против пневмококковой инфекции;

в 2020 - 2024 годах проведены дополнительные скрининги лиц старше 65 лет, проживающих в сельской местности, на выявление отдельных социально значимых неинфекционных заболеваний, влияющих на структуру смертности населения;

в 85 субъектах Российской Федерации функционируют региональные гериатрические центры и геронтологические отделения, в которых помощь получили не менее 160 тыс. граждан старше трудоспособного возраста;

в 85 субъектах Российской Федерации в 2022 году внедряется система долговременного ухода.

² Реализация федерального проекта будет осуществляться путем достижения следующих показателей: "Ожидаемая продолжительность жизни граждан в возрасте 55 лет", "Уровень госпитализации на геронтологические койки лиц старше 60 лет на 10 тыс. населения соответствующего возраста", "Охват граждан старше трудоспособного возраста профилактическими осмотрами, включая диспансеризацию, процентов", "Доля лиц старше трудоспособного возраста, у которых выявлены заболевания и патологические состояния, находящиеся под диспансерным наблюдением, процентов";

³ для служебного пользования.

Постановление Правительства Республики Мордовия от 31 января 2019 г. N 44 «Об утверждении Государственной программы «Развитие здравоохранения Республики Мордовия»

В целях улучшения качества и доступности оказания медицинской помощи населению Правительство Республики Мордовия постановляет:

1. Утвердить прилагаемую Государственную программу "Развитие здравоохранения Республики Мордовия (далее - Программа).

2. Министерству здравоохранения Республики Мордовия: совместно с исполнительными органами государственной власти Республики Мордовия, указанными в Программе, обеспечить реализацию мероприятий Программы в установленные сроки; обеспечить достижение целевых показателей и индикаторов, определенных в Программе.

3. Признать утратившими силу:

постановление Правительства Республики Мордовия от 20 мая 2013 г. N 185 "Об утверждении государственной программы развития здравоохранения Республики Мордовия на 2013 - 2020 годы" ("Известия Мордовии" от 26 июля 2013 г. N 107-38);

постановление Правительства Республики Мордовия от 24 февраля 2014 г. N 81 "О внесении изменений в государственную программу развития здравоохранения Республики Мордовия на 2013 - 2020 годы" ("Известия Мордовии" от 14 марта 2014 г. N 36-14);

пункт 5 постановления Правительства Республики Мордовия от 4 августа 2014 г. N 369 "Об установлении единовременной выплаты медицинским работникам в Республике Мордовия" ("Известия Мордовии" от 12 августа 2014 г. N 110-44);

постановление Правительства Республики Мордовия от 19 января 2015 г. N 36 "О внесении изменений в государственную программу развития здравоохранения Республики Мордовия на 2013 - 2020 годы" ("Известия Мордовии" от 23 января 2015 г. N 7-3);

постановление Правительства Республики Мордовия от 25 мая 2015 г. N 303 "О внесении изменений в государственную программу развития здравоохранения Республики Мордовия на 2013 - 2020 годы" ("Известия Мордовии" от 29 мая 2015 г. N 58-25);

постановление Правительства Республики Мордовия от 20 июля 2015 г. N 430 "О внесении изменений в государственную программу развития здравоохранения Республики Мордовия на 2013 - 2020 годы" ("Известия Мордовии" от 22 июля 2015 г. N 80-35);

постановление Правительства Республики Мордовия от 15 февраля 2016 г. N 75 "О внесении изменений в государственную программу развития здравоохранения Республики Мордовия на 2013 - 2020 годы" (Официальный интернет-портал правовой информации (www.pravo.gov.ru), 24 апреля 2015 г.);

постановление Правительства Республики Мордовия от 7 декабря 2016 г. N 598 "О внесении изменений в государственную программу развития здравоохранения Республики Мордовия на 2013 - 2020 годы" (Официальный интернет-портал правовой информации (www.pravo.gov.ru), 8 декабря 2016 г.);

постановление Правительства Республики Мордовия от 30 декабря 2016 г. N 668 "О внесении изменений в государственную программу развития здравоохранения Республики Мордовия на 2013 - 2020 годы" ("Известия Мордовии" от 3 марта 2017 г. N 23-10);

постановление Правительства Республики Мордовия от 13 января 2017 г. N 7 "О внесении изменений в государственную программу развития здравоохранения Республики Мордовия на 2013 - 2020 годы" (Официальный интернет-портал правовой информации (www.pravo.gov.ru), 18 января 2017 г.);

постановление Правительства Республики Мордовия от 14 февраля 2018 г. N 63 "О внесении изменений в государственную программу развития здравоохранения Республики Мордовия на 2013 - 2020 годы" (Официальный интернет-портал правовой информации (www.pravo.gov.ru), 15 февраля 2018 г);

постановление Правительства Республики Мордовия от 3 июля 2018 г. N 361 "О внесении изменений в постановление Правительства Республики Мордовия от 20 мая 2013 г. N 185" (Официальный интернет-портал правовой информации (www.pravo.gov.ru), 6 июля 2018 г.).

4. Настоящее постановление вступает в силу с 1 февраля 2019 года.

Председатель Правительства Республики Мордовия

В. Сушков

Государственная программа «Развитие здравоохранения Республики Мордовия» (утв. постановлением Правительства Республики Мордовия от 31 января 2019 г. N 44)

Паспорт государственной программы «Развитие здравоохранения Республики Мордовия»

Наименование программы	Государственная программа "Развитие здравоохранения Республики Мордовия" (далее - Программа)
Сроки и этапы реализации Программы	2019 - 2025 годы без деления на этапы
Ответственный исполнитель Программы	Министерство здравоохранения Республики Мордовия
Участники государственной программы	подведомственные Министерству здравоохранения Республики Мордовия медицинские организации; Территориальный фонд обязательного медицинского страхования Республики Мордовия; Министерство социальной защиты, труда и занятости населения Республики Мордовия; Министерство финансов Республики Мордовия; Министерство печати и информации Республики Мордовия; Министерство спорта, молодежной политики и туризма Республики Мордовия; Министерство образования Республики Мордовия; Министерство сельского хозяйства и продовольствия Республики Мордовия; Министерство экономики, торговли и предпринимательства Республики Мордовия; Министерство культуры, национальной политики и архивного дела Республики Мордовия
Параметры финансового обеспечения программы	общий размер средств составляет 113 195 681,5 тыс. руб., в том числе по годам: 2019 год - 13 833 000,1 тыс. руб.; 2020 год - 17 939 403,1 тыс. руб.; 2021 год - 16 024 748,8 тыс. руб.;

2022 год - 14 901 816,8 тыс. руб.;
 2023 год - 16 028 736,6 тыс. руб.;
 2024 год - 17 096 472,2 тыс. руб.;
 2025 год - 17 371 503,9 тыс. руб.;
 из них:
 средства республиканского бюджета Республики Мордовия (по предварительной оценке): 43 478 354,9 тыс. руб., в том числе по годам:
 2019 год - 6 316 327,5 тыс. руб.;
 2020 год - 6 531 982,5 тыс. руб.;
 2021 год - 6 278 959,3 тыс. руб.;
 2022 год - 6 143 744,2 тыс. руб.;
 2023 год - 6 176 773,2 тыс. руб.;
 2024 год - 5 991 622,2 тыс. руб.;
 2025 год - 6 038 946,0 тыс. руб.;
 средства Территориального фонда обязательного медицинского страхования Республики Мордовия *(1) (по предварительной оценке): 79 719 192,8 тыс. руб., в том числе по годам:
 2019 год - 9 151 114,1 тыс. руб.;
 2020 год - 10 107 577,2 тыс. руб.;
 2021 год - 10 294 004,8 тыс. руб.;
 2022 год - 10 853 301,9 тыс. руб.;
 2023 год - 12 224 722,8 тыс. руб.;
 2024 год - 13 299 191,8 тыс. руб.;
 2025 год - 13 789 280,2 тыс. руб.;
 средства федерального бюджета Российской Федерации (по предварительной оценке): 11 172 937,1 тыс. руб., в том числе по годам:
 2019 год - 1 371 093,0 тыс. руб.;
 2020 год - 3 927 430,2 тыс. руб.;
 2021 год - 2 607 357,3 тыс. руб.;
 2022 год - 1 194 057,6 тыс. руб.;
 2023 год - 652 748,1 тыс. руб.;
 2024 год - 829 465,7 тыс. руб.;
 2025 год - 590 785,2 тыс. руб.;
 средства Фонда социального страхования Республики Мордовия (по предварительной оценке): 209 200,0 тыс. руб., в том числе по годам:
 2019 год - 43 000,0 тыс. руб.;
 2020 год - 40 500,0 тыс. руб.;
 2021 год - 40 300,0 тыс. руб.;
 2022 год - 40 800,0 тыс. руб.;
 2023 год - 21 600,0 тыс. руб.;
 2024 год - 23 000,0 тыс. руб.;
 2025 год - 0,0 тыс. руб.;
 внебюджетные источники (по предварительной оценке):
 3 400,0 тыс. руб., в том числе по годам:
 2019 год - 500,0 тыс. руб.;
 2020 год - 600,00 тыс. руб.;
 2021 год - 600,00 тыс. руб.;
 2022 год - 600,00 тыс. руб.;
 2023 год - 400,00 тыс. руб.;

	2024 год - 700,00 тыс. руб.; 2025 год - 0,0 тыс. руб.
Цели государственной программы	увеличение ожидаемой продолжительности жизни при рождении; снижение смертности мужчин в возрасте 16 - 59 лет; снижение смертности женщин в возрасте 16 - 54 лет; снижение материнской смертности; снижение младенческой смертности; снижение смертности от болезней системы кровообращения; снижение смертности от новообразований (в том числе злокачественных)
Подпрограммы государственной программы	подпрограмма 1 "Совершенствование оказания медицинской помощи, включая профилактику заболеваний и формирование здорового образа жизни"; подпрограмма 2 "Развитие медицинской реабилитации и санаторно-курортного лечения, в том числе детей"; подпрограмма 3 "Развитие кадровых ресурсов в здравоохранении"; подпрограмма 4 "Информационные технологии и управление развитием отрасли"; подпрограмма 5 "Организация обязательного медицинского страхования населения республики Мордовия"
Важнейшие целевые показатели государственной программы	ожидаемая продолжительность жизни при рождении; смертность мужчин в возрасте 16 - 59 лет; смертность женщин в возрасте 16 - 54 лет материнская смертность; младенческая смертность; смертность от болезней системы кровообращения; смертность от новообразований (в том числе от злокачественных)
Ожидаемые конечные результаты реализации Программы и показатели социально-экономической эффективности	увеличение ожидаемой продолжительности жизни при рождении; снижение смертности мужчин в возрасте 16 - 59 лет; снижение смертности женщин в возрасте 16 - 54 лет; снижение материнской смертности; снижение младенческой смертности; снижение смертности от болезней системы кровообращения; снижение смертности от новообразований (в том числе злокачественных)
Приложения к государственной программе	приложение 1 "Сведения о показателях (индикаторах) Программы развития здравоохранения Республики Мордовия"; приложение 2 "Ресурсное обеспечение реализации государственной программы Республики Мордовия "Развития здравоохранения" за счет всех источников финансирования"; приложение 3 "Ресурсное обеспечение реализации государственной программы Республики Мордовия "Развития здравоохранения" за счет средств республиканского бюджета Республики Мордовия"; приложение 4 "Перечень подпрограмм и основных мероприятий государственной программы "Развитие здравоохранения Республики Мордовия"; приложение 5 "Сведения об основных мерах правового регулирования в сфере реализации государственной программы "Развитие здравоохранения Республики Мордовия"
Система организации	участники Программы представляют в срок до 20 января года, сле-

управления и контроль за исполнением Программы	дующего за отчетным, в Министерство здравоохранения Республики Мордовия отчеты о ходе реализации Программы. Министерство здравоохранения Республики Мордовия ежегодно в срок до 1 февраля представляет в Министерство экономики, торговли и предпринимательства Республики Мордовия и Министерство финансов Республики Мордовия информацию о ходе финансирования Программы с внесением предложений по совершенствованию реализации Программы
---	--

Приложение 2
к государственной программе
«Развитие здравоохранения Республики Мордовия»

Ресурсное обеспечение реализация государственной программы «Развитие здравоохранения Республики Мордовия» на 2019 - 2025 годы за счет всех источников финансирования

N п/п	Наименование мероприятий	Сроки реализации	Ответственный исполнитель, участники государственной программы	Источник финансирования	Объемы финансирования (тыс. руб.)							
					всего	в том числе по годам:						
						2019	2020	2021	2022	2023	2024	2025
Подпрограмма 1 "Совершенствование оказания медицинской помощи, включая профилактику заболеваний и формирование здорового образа жизни"												
Региональный проект 1.4 "Развитие детского здравоохранения, включая создание современной инфраструктуры оказания медицинской помощи детям"												
1.4.1	Развитие материально-технической базы детских поликлиник и детских поликлинических отделений медицинских организаций Республики Мордовия	2019 - 2024 гг.	Минздрав Республики Мордовия	республиканский бюджет Республики Мордовия	27 126,3	13 906,8	12 219,5	1 000,0	0,0	0,0	0,0	0,0
		2019 -	Минздрав	федеральный	104	55	48	0,0	0,0	0,0	0,0	0,0

		2024 гг.	Республики Мордовия	республиканский бюджет	504,9	627,1	877,8					
1.4.2	Развитие материально-технической базы медицинских организаций субъектов Российской Федерации, оказывающих помощь женщинам в период беременности, родов и в послеродовом периоде и новорожденным	2019 - 2024 гг.	Минздрав Республики Мордовия	средства Фонда социального страхования Республики Мордовия	209 200,0	43 000,0	40 500,0	40 300,0	40 800,0	21 600,0	23 000,0	0,0
1.4.3	Строительство объекта "Хирургический корпус ГБУЗ Республики Мордовия "Детская республиканская клиническая больница"	2020 - 2021 гг.	Минздрав Республики Мордовия, Минстрой Республики Мордовия	республиканский бюджет Республики Мордовия	478 200,0	0,0	234 200,0	244 000,0	0,0	0,0	0,0	0,0
				федеральный бюджет	1 912 600,0	0,0	936 700,0	975 900,0	0,0	0,0	0,0	0,0
1.4.4	Проектно-изыскательские работы, в том числе:	2020 г.	Минздрав Республики Мордовия, Минстрой Республики Мордовия	республиканский бюджет Республики Мордовия	10 190,0	0,0	10 190,0	0,0	0,0	0,0	0,0	0,0

поликлинических отделений медицинских организаций Республики Мордовия	ки Мордовия								610								
Строительство объекта "Хирургический корпус ГБУЗ Республики Мордовия "Детская республиканская клиническая больница"	Минздрав Республики Мордовия, Минстрой Республики Мордовия	804	09	0 2	0 1	1	N 4	52461	410	478 200,0	0,0	234 200,0	244 000,0	0,0	0,0	0,0	0,0
Проектно-изыскательские работы, в том числе:										10 190,0	0,0	10 190,0	0,0	0,0	0,0	0,0	0,0
по объекту "Хирургический корпус ГБУЗ Республики Мордовия "Детская республиканская клиническая больница"	Минздрав Республики Мордовия, Минстрой Республики Мордовия	805	09	0 2	0 1	1	N 4	46000	410	10 190,0	0,0	10 190,0	0,0	0,0	0,0	0,0	0,0
Итого по региональному проекту 1.4:										515 516,3	13 906,8	256 609,5	245 000,0	0,0	0,0	0,0	0,0

Филиал Федерального государственного бюджетного учреждения "Федеральная кадастровая палата Федеральной службы государственной регистрации, кадастра и картографии" по Республике Мордовия
полное наименование органа регистрации прав

Выписка из Единого государственного реестра недвижимости об основных характеристиках и зарегистрированных правах на объект недвижимости

Сведения об основных характеристиках объекта недвижимости

На основании запроса от 05.11.2020, поступившего на рассмотрение 05.11.2020, сообщаем, что согласно записям Единого государственного реестра недвижимости:

Раздел I Лист I

Земельный участок
вид объекта недвижимости

Лист №1 Раздел I	Всего листов раздела I: 1	Всего разделов: 3	Всего листов выписки: 3
------------------	---------------------------	-------------------	-------------------------

5 ноября 2020г. № КУВИ-002/2020-36394225	
Кадастровый номер:	13:23:0911219:1162
Номер кадастрового квартала:	13:23:0911219
Дата присвоения кадастрового номера:	12.03.2019
Ранее присвоенный государственный учетный номер:	данные отсутствуют
Адрес (местоположение):	Республика Мордовия, Саранское территориальное лесничество, Саранское участковое лесничество, квартал 229 (часть выдела 10), квартал 239 (часть выдела 2)
Площадь, м2:	10837 +/- 36
Кадастровая стоимость, руб:	20373.56
Кадастровые номера расположенных в пределах земельного участка объектов недвижимости:	данные отсутствуют
Категория земель:	Земли лесного фонда
Виды разрешенного использования:	лесной участок, целевое использование лесов - леса I группы, для размещения объектов лесного фонда
Статус записи об объекте недвижимости:	Сведения об объекте недвижимости имеют статус "актуальные"
Особые отметки:	Граница земельного участка состоит из 2 контуров.
Получатель выписки:	Борисевич Ирина Андреевна (представитель заявителя), Заявитель: ФГБУ Рослесинфорг, ИНН: 7722319952

полное наименование должности	подпись	инициалы, фамилия
-------------------------------	---------	-------------------

.П.

Выписка из Единого государственного реестра недвижимости об основных характеристиках и зарегистрированных правах на объект недвижимости
Сведения о зарегистрированных правах

Земельный участок
вид объекта недвижимости

Лист №1 Раздел 2	Всего листов раздела 2: 1	Всего разделов: 3	Всего листов выписки: 3
------------------	---------------------------	-------------------	-------------------------

5 ноября 2020г. № КУВИ-002/2020-36394225	
Кадастровый номер:	13:23:0911219:1162

1	Правообладатель (правообладатели):	1.1	Российская Федерация
2	Вид, номер и дата государственной регистрации права:	2.1	Собственность 13:23:0911219:1162-13/065/2019-1 12.03.2019 15:31:46
4	Ограничение прав и обременение объекта недвижимости:	не зарегистрировано	
5	Сведения о наличии решения об изъятии объекта недвижимости для государственных и муниципальных нужд:	данные отсутствуют	
6	Сведения об осуществлении государственной регистрации сделки, права, ограничения права без необходимого в силу закона согласия третьего лица, органа:	данные отсутствуют	

полное наименование должности	подпись	инициалы, фамилия

М.П.

Выписка из Единого государственного реестра недвижимости об основных характеристиках и зарегистрированных правах на объект недвижимости
Описание местоположения земельного участка

Земельный участок			
вид объекта недвижимо-			
Лист №1 Раздел 3	Всего листов раздела 3: 1	Всего разделов: 3	Всего листов выписки: 3
5 ноября 2020г. № КУВИ-002/2020-36394225			
Кадастровый номер:		13:23:0911219:1162	
План (чертеж, схема) земельного участка			
Масштаб 1:3000	Условные обозначения:		
полное наименование должности	подпись	инициалы, фамилия	

Выписка из государственного лесного реестра

Номер государственного учета в лесном реестре 33-2008-06
 Кадастровый номер (при наличии) 13:23:0911219:1162
 Предыдущий кадастровый (условный) номер _____

ЛЕСНОЙ УЧАСТОК

Адрес (местоположение) Республика Мордовия, Саранское территориальное лесничество, Саранское участковое лесничество, кв. 229 часть. выд. 10; кв. 239 часть. выд. 2.

(указывается субъект Российской Федерации, муниципальное образование, лесничество или лесопарк, квартал и (или) выдел)

Наименование юридического лица, фамилия, имя, отчество физического лица, местонахождение (регистрация) правообладателя

Назначение лесного участка (вид (ы) использования)

Заготовка древесины; заготовка пищевых лесных ресурсов и сбор лекарственных растений; осуществление научно-исследовательской деятельности, образовательной деятельности; осуществление рекреационной деятельности; осуществление геологического изучения недр, строительство и эксплуатация водохранилищ и иных искусственных водных объектов, а также гидротехнических сооружений, морских портов, морских терминалов, речных портов, причалов; строительство, реконструкция, эксплуатация линейных объектов; осуществление религиозной деятельности; выполнение изыскательных работ.

Документы – основания пользования лесным участком

(договор аренды лесного участка, постоянное (бессрочное) пользование лесным участком, договор безвозмездного срочного пользования лесным участком, реквизиты договора, срок пользования)

Особые отметки Категория земель - земли лесного фонда, защитные леса, категория - леса, выполняющие функции защиты природных и иных объектов, подкатегория - леса, расположенные в лесопарковых зонах.

Площадь - 1,0837 га

Лесистость района - Городской округ Саранск - 10,4 %

Первый заместитель Министра
лесного, охотничьего хозяйства
и природопользования Республики Мордовия

Начальник отдела ведения
государственного лесного реестра

В.М. Максимкин

Н.Н. Кудашкина

Уч.л-во Саранское			Категория зашитности ЛЕСА, РАСПОЛОЖЕННЫЕ В ЛЕСОПАРКОВЫХ ЗОНАХ													Квартал 229								
: N	: Пло-	: Состав. Подрост, по:	Я: Вы-	Эле-	Воз: Вы-	Ди: Кл:	Гр: Бо:	Тип	: Полн:	Запас сырораств.	: Кл:	Запас на выделе, дес. М3	:	:	:	:	:	:	:	:	:	:	:	:
: вы-	: шадь,	: лесок покров, поч:	: со-	: мент:	: ра:	: со-	: ам:	: па:	ни:	леса	: Сумм:	на	: общий:	в т.ч.	: хо-	: ни-	: захла:	млн.	: Хозяйственные:	:	:	:	:	:
: ла:	: га	: ка о порослевом	: У: я-	: са:	: ст:	: та:	: ет:	: во:	: во:	: те:	: а пл:	:	: по:	: то:	: стоя:	: дин:	: ны:	: дер.	: общий:	: лик-	: мероп:	: риятия	:	:
:	:	: происх. Наимен. кат:	: ру-	:	:	: эр:	: эр:	: ТЛУ	: оца-	1	: на	: сос-	: ва:	: ста:	:	:	: ест.	: воз.	:	:	:	:	:	:
:	:	: ег. незалес. земель:	: С: са-	:	:	: р:	: ас:	: ас:	: дей:	:	: та:	: рн:	: (ста:	:	:	: ест.	: воз.	:	:	:	:	:	:	:
:	:	: Хар. лесных культур	:	:	:	: та:	: та:	:	: сече:	га	: выдел:	: ляю-	: ос:	: ро-	:	:	: ест.	: воз.	:	:	:	:	:	:
:	:	: Кадастров. оценка	:	:	:	:	:	:	: ний:	:	: шим	: ти:	: го):	:	:	: воз.	:	:	:	:	:	:	:	:
: 1	: 2	:	3	: 4	5	: 6	7	8	9	10	11	12	13	14	15	16	17	18	19	20	21	22	23	24

10 2,9 5ДН1ЯЗЛ1ЮС 1 21 ДН 65 20 24 7 3 3 ЛПС 0,6 19 55 27 3
 Я 22 22 Д2 6 3
 ЛП 22 24 16 2
 ОС 24 28 6 4


подлесок: Р ЛЩ КЛ РЕДКИЙ
 рекреационная характеристика: тип ландшафта ЗАКРЫТ. ГОРИЗН. СОМ, класс эстетич. оценки-1, рекреационная оценка-СРЕДНЯЯ,
 класс устойчивости-1, проходимость-СРЕДНЯЯ, просматриваемость-СРЕДНЯЯ, деградация лесной среды-1
 СОСТАВ НЕОДНОРОДНЫЙ, ПОЛНОТА НЕРАВНОМЕРНАЯ, САН. -ГИГ. ОЦЕНКА ВЫСОКАЯ

Уч.л-во Саранское			Категория зашитности ЛЕСА, РАСПОЛОЖЕННЫЕ В ЛЕСОПАРКОВЫХ ЗОНАХ													Квартал 239								
: N	: Пло-	: Состав. Подрост, по:	Я: Вы-	Эле-	Воз: Вы-	Ди: Кл:	Гр: Бо:	Тип	: Полн:	Запас сырораств.	: Кл:	Запас на выделе, дес. М3	:	:	:	:	:	:	:	:	:	:	:	:
: вы-	: шадь,	: лесок покров, поч:	: со-	: мент:	: ра:	: со-	: ам:	: па:	ни:	леса	: Сумм:	на	: общий:	в т.ч.	: хо-	: ни-	: захла:	млн.	: Хозяйственные:	:	:	:	:	:
: ла:	: га	: ка о порослевом	: У: я-	: са:	: ст:	: та:	: ет:	: во:	: во:	: те:	: а пл:	:	: по:	: то:	: стоя:	: дин:	: ны:	: дер.	: общий:	: лик-	: мероп:	: риятия	:	:
:	:	: происх. Наимен. кат:	: ру-	:	:	: эр:	: эр:	: ТЛУ	: оца-	1	: на	: сос-	: ва:	: ста:	:	:	: ест.	: воз.	:	:	:	:	:	:
:	:	: ег. незалес. земель:	: С: са-	:	:	: р:	: ас:	: ас:	: дей:	:	: та:	: рн:	: (ста:	:	:	: ест.	: воз.	:	:	:	:	:	:	:
:	:	: Хар. лесных культур	:	:	:	: та:	: та:	:	: сече:	га	: выдел:	: ляю-	: ос:	: ро-	:	:	: ест.	: воз.	:	:	:	:	:	:
:	:	: Кадастров. оценка	:	:	:	:	:	:	: ний:	:	: шим	: ти:	: го):	:	:	: воз.	:	:	:	:	:	:	:	:
: 1	: 2	:	3	: 4	5	: 6	7	8	9	10	11	12	13	14	15	16	17	18	19	20	21	22	23	24

2 3,9 6ДН1Я2ЛП 1 20 ДН 65 20 22 7 3 3 ЛПС 0,5 15 59 35 3
 Я 21 20 Д2 12 3
 ЛП 20 22 12 2

подлесок: ЛЩ БРК РЕДКИЙ
 рекреационная характеристика: тип ландшафта ЗАКРЫТ. ГОРИЗН. СОМ, класс эстетич. оценки-1, рекреационная оценка-СРЕДНЯЯ,
 класс устойчивости-1, проходимость-СРЕДНЯЯ, просматриваемость-СРЕДНЯЯ, деградация лесной среды-1
 СОСТАВ НЕОДНОРОДНЫЙ, ПОЛНОТА НЕРАВНОМЕРНАЯ, САН. -ГИГ. ОЦЕНКА ВЫСОКАЯ

Заверено:
 Первый заместитель Министра
 лесного, охотничьего хозяйства
 и природопользования Республики Мордовия

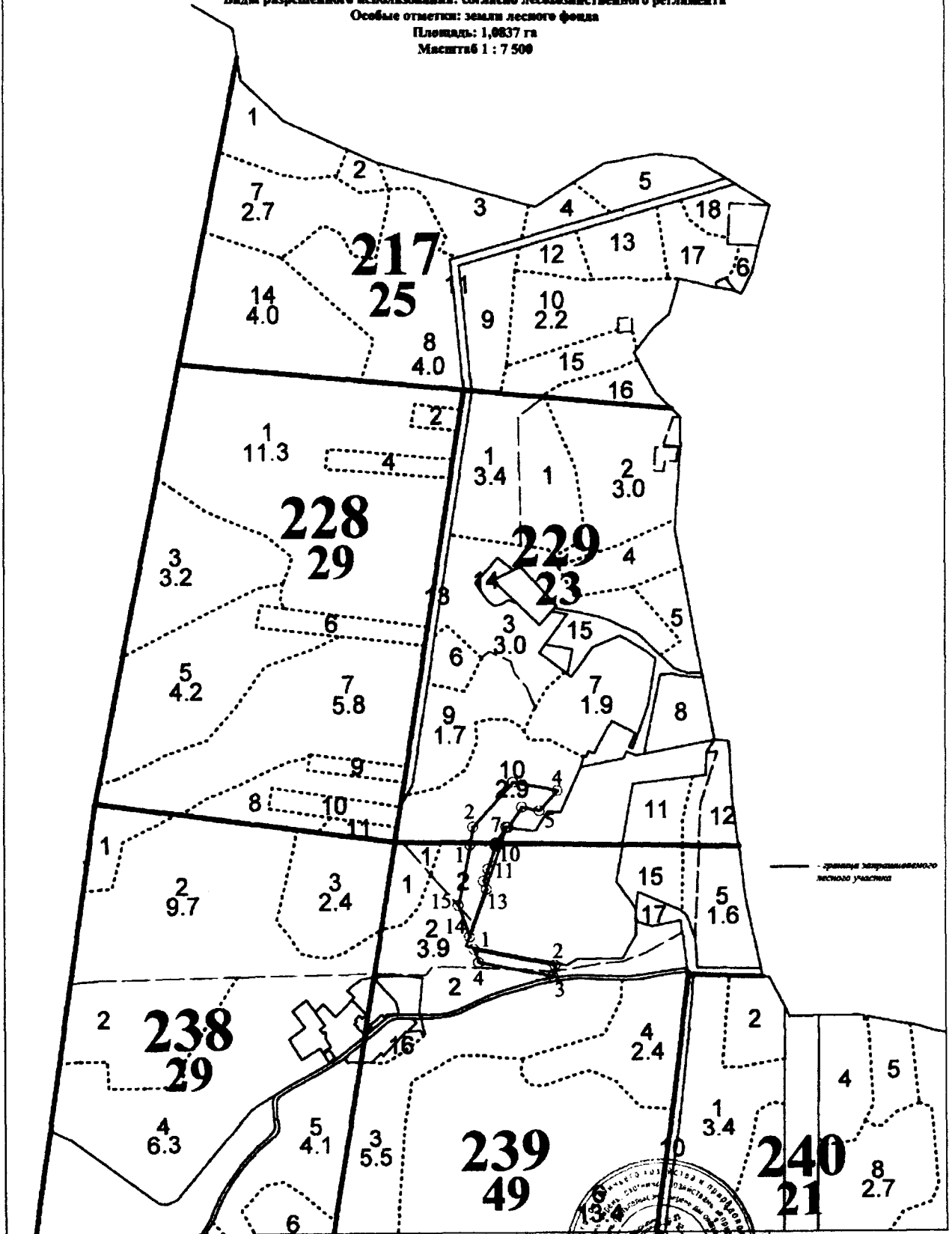


В. М. Максимкин

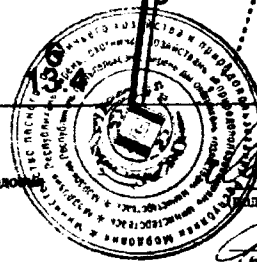
Н. Н. Кудашкина

«2» декабря 2020 г.

МИНИСТЕРСТВО ЛЕСНОГО, ОХОТНИЧЬЕГО ХОЗЯЙСТВА И ПРИРОДОПОЛЬЗОВАНИЯ РЕСПУБЛИКИ МОРДОВИЯ
 КАРТА-СХЕМА расположения и границы земельного участка
 Саранского территориального лесничества, Саранского участкового лесничества
 Виды разрешенного использования: согласно лесохозяйственного регламента
 Особые отметки: земли лесного фонда
 Площадь: 1,0837 га
 Масштаб 1 : 7 500

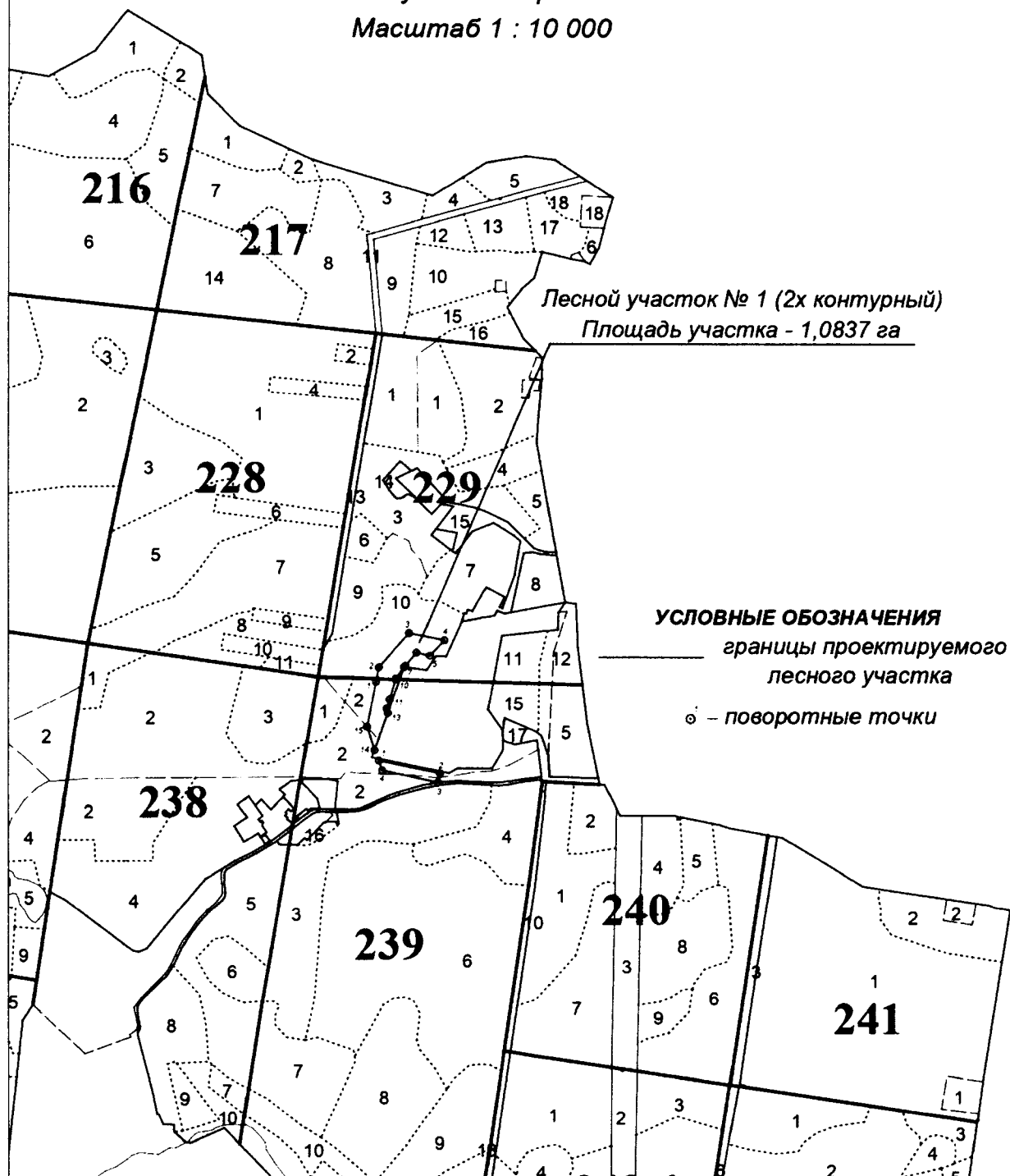


Первый заместитель Министра
 лесного, охотничьего хозяйства
 и природопользования Республики Мордовия
 Начальник отдела ведения
 государственного лесного реестра



В. М. Максимкин
 (подпись, М.П.)
 Н. Н. Кудашкина
 (подпись)

**Графическое описание местоположения
 границ лесных участков, исключаемых из границ земель,
 на которых расположены леса, расположенные в лесопарковых зонах,
 Саранское участковое лесничество кв. 229 выд.10(ч.), кв.239 выд.2(ч.),
 Саранское лесничество
 Республика Мордовия
 Масштаб 1 : 10 000**



**Перечень координат характерных точек границ земель,
проектируемых к исключению из границ земель, на которых
расположены леса, расположенные в лесопарковых зонах
на территории Саранского территориального лесничества
Республики Мордовия**

Участок 1

Каталог координат		
№ характерной поворотной точки	АХ(м)	АУ(м)
1	390 254,62	1 286 955,70
2	390 281,13	1 286 960,83
3	390 347,69	1 287 019,62
4	390 334,95	1 287 085,42
5	390 304,99	1 287 058,81
6	390 310,51	1 287 033,03
7	390 280,83	1 287 012,80
8	390 281,75	1 287 009,71
9	390 257,44	1 286 993,96
10	390 253,93	1 286 992,83
11	390 220,20	1 286 981,97
12	390 201,84	1 286 976,05
13	390 189,96	1 286 980,15
14	390 119,37	1 286 954,98
15	390 165,81	1 286 938,51
1	390 254,62	1 286 955,70

Участок 2

Каталог координат		
№ характерной поворотной точки	АХ(м)	АУ(м)
1	390 101,21	1 286 961,43
2	390 077,54	1 287 080,84
3	390 060,93	1 287 077,63
4	390 082,12	1 286 968,20
1	390 101,21	1 286 961,43

**Текстовое описание
местоположения границ земель, на которых располагаются леса,
расположенные в лесопарковых зонах Саранского
территориального лесничества Республики Мордовия,
проектируемых к исключению из категории защитных лесов
«леса, расположенные в лесопарковых зонах»**

Участок 1

Участок 1 представляет собой полосу леса сложной конфигурации, вытянутую в направлении север – юг. От точки 1, расположенной на просеке между лесными кварталами 229 и 239 на север через точку 2 до точки 3 в верхней северной части, далее на восток до точки 4 и поворот на юго-запад до точки 5 и на запад к точке 6, а затем на юг через точки 9 – 13 к точке 14, расположенной в нижней южной части участка. В точке 14 граница лесного участка поворачивает на северо-запад к точке 15, а затем на север к исходной точке 1.

Участок 2

Лесной участок 2 в квартале 239 представляет собой полосу леса шириной около 15 метров и длиной около 90 метров. От условной точки 1 в северо-западной части лесного участка в направлении на восток, по границе лесного фонда, до точки 2, далее на юг до точки 3, а затем на запад до точки 4 и на север к исходной точке 1.

Участок 1

прохождение границы		Описание местоположения границ лесного участка
от точки №	до точки №	
1	2	от точки 1, расположенной на просеке между лесными кварталами 229 и 239 на север через точку 2
2	3	через точку 2 до точки 3 в верхней северной части
3	4	от точки 3 на восток до точки 4
4	5	от точки 4 поворот на юго-запад до точки 5
5	6	на юго-запад до точки 5 и на запад к точке 6
6	7	от точки 6 на юг до точки 7
7	8	от точки 7 на юг до точки 8
8	9	от точки 8 на юг до точки 9
9	10	от точки 9 на юг до точки 10
10	11	от точки 10 на юг до точки 11
11	12	от точки 11 на юг до точки 12
12	13	от точки 12 на юг до точки 13
13	14	от точки 13 на юг до точки 14
14	15	от точки 14 граница лесного участка поворачивает на северо-запад к точке 15
15	1	от точки 15 поворачивает на север к точке 1

Участок 2

прохождение границы		Описание местоположения границ лесного участка
от точки №	до точки №	
1	2	от точки 1 в северо-западной части лесного участка в направлении на восток, по границе лесного фонда, до точки 2
2	3	от точки 2 далее на юг до точки 3
3	4	от точки 3 на запад до точки 4
4	1	от точки 4 на север до точки 1

Выписка из государственного лесного реестра

Номер государственного учета в лесном реестре 566-2011-02
 Кадастровый номер (при наличии) 13:00:000000:184
 Предыдущий кадастровый (условный) номер _____

ЛЕСНОЙ УЧАСТОК

Адрес Республика Мордовия, Саранское территориальное лесничество,
(местоположение) Саранское участковое лесничество, кв. 169 часть выд. 12.
(указывается субъект Российской Федерации, муниципальное образование, лесничество или лесопарк, квартал и (или) выдел)

Наименование юридического лица, фамилия, имя, отчество физического лица, местонахождение (регистрация) правообладателя

Назначение лесного участка (вид (ы) использования)

Заготовка древесины; заготовка живицы (ч. кв. 169); заготовка и сбор недревесных лесных ресурсов (ч. кв. 169); заготовка пищевых лесных ресурсов и сбор лекарственных растений; осуществление видов деятельности в сфере охотничьего хозяйства (ч. кв. 169); ведение сельского хозяйства (ч. кв. 169); осуществление научно-исследовательской деятельности, образовательной деятельности; осуществление рекреационной деятельности; осуществление геологического изучения недр; разведка и добыча полезных ископаемых; строительство и эксплуатация водохранилищ и иных искусственных водных объектов, а также гидротехнических сооружений, морских портов, морских терминалов, речных портов, причалов; строительство, реконструкция, эксплуатация линейных объектов; осуществление религиозной деятельности; выполнение изыскательных работ.

Документы – основания пользования лесным участком

(договор аренды лесного участка, постоянное (бессрочное) пользование лесным участком, договор безвозмездного срочного пользования лесным участком, реквизиты договора, срок пользования)


Особые отметки Категория земель - земли лесного фонда, защитные леса, категория - ценные леса, подкатегория – лесостепные леса.

Площадь – 1,0837 га

Лесистость района – Лямбирский муниципальный район – 8,6 %

Первый заместитель Министра
 лесного, охотничьего хозяйства
 и природопользования Республики Мордовия

Начальник отдела ведения
 государственного лесного реестра



В.М. Максимкин

Н.Н. Кудашкина

Уч. д-во Баранское

Категория защищенности ЛЕСОСТЕПНЫЕ ЛЕСА

Квартал 169


№	Площадь	Состав	Подрост	по	Я	Высота	Элемент	Возраст	Вид	Диаметр	Класс	Группа	Вид	Тип	Полнота	Запас	Средняя	Класс	Запас	на	выдел	лес	МЗ
1	2	3	4	5	6	7	8	9	10	11	12	13	14	15	16	17	18	19	20	21	22	23	24

12 2,4 ЕДНЗЛП10С 1 19 ДН 69 18 20 7 3 3 ЛС 0,7 19 46 27 3
 ЛП 20 20 02 14 2
 ОС 23 24 5 4

подлесок: ЛС РЕДКИЙ

Заверено:

Первый заместитель Министра
лесного, охотничьего хозяйства
и природопользования Республики Мордовия



В. М. Максимкин

(подпись, М.П.)

Начальник отдела ведения
государственного лесного реестра

Н. Н. Кудашкина

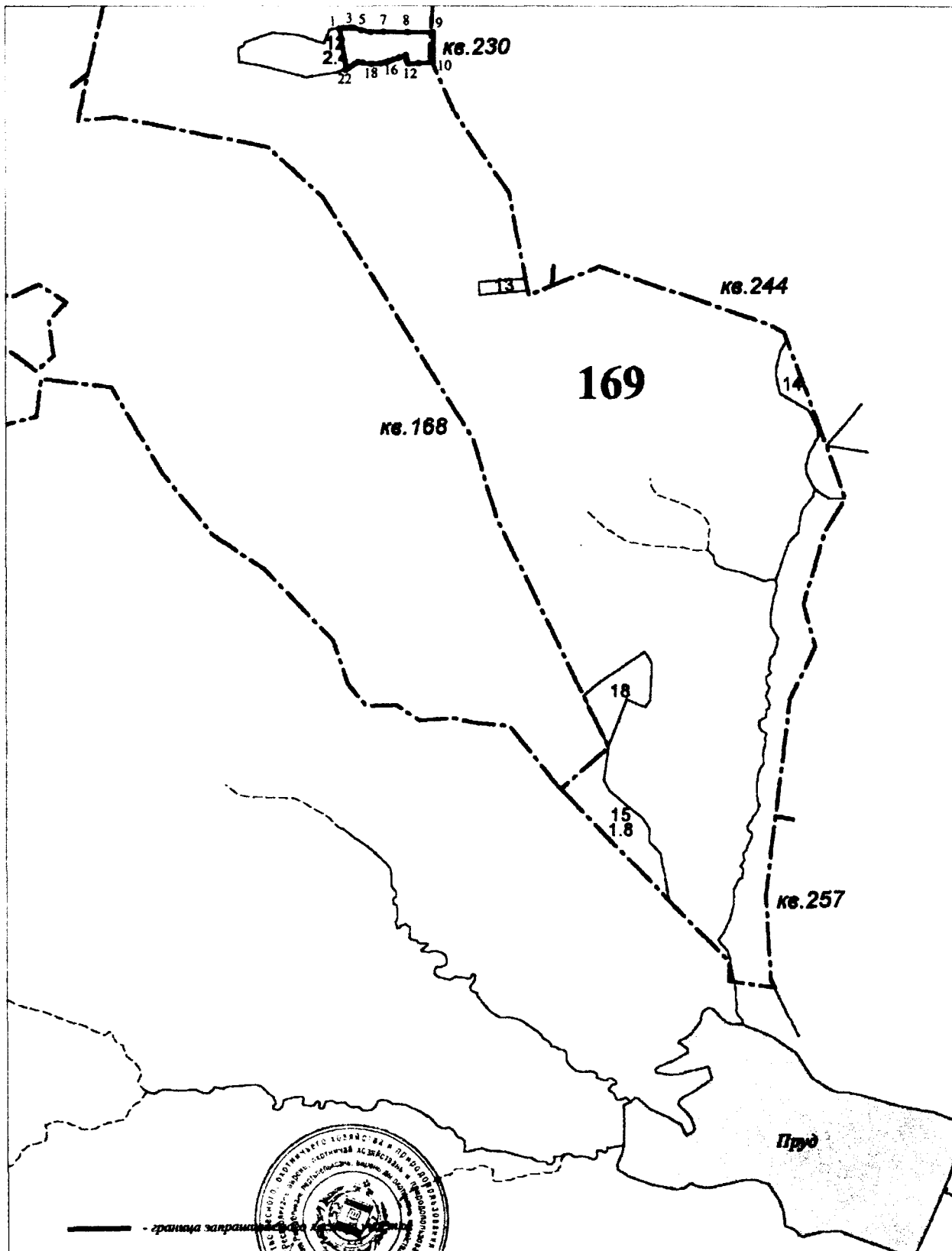
(подпись)

« 9 » декабря 2020 г.

МИНИСТЕРСТВО ЛЕСНОГО, ОХОТНИЧЬЕГО ХОЗЯЙСТВА И ПРИРОДОПОЛЬЗОВАНИЯ РЕСПУБЛИКИ МОРДОВИЯ

КАРТА-СХЕМА расположения и границы земельного участка
 Саранского территориального лесничества, Саранского участкового лесничества
 Виды разрешенного использования: согласно лесопользовательного регламента
 Особые отметки: земли лесного фонда

Площадь: 1,8837 га
 Масштаб 1:10 000



Первый заместитель Министра
 лесного, охотничьего хозяйства
 и природопользования Республики Мордовия



Начальник отдела ведения
 государственного лесного реестра

(Signature)
 Н. Н. Кузнецов

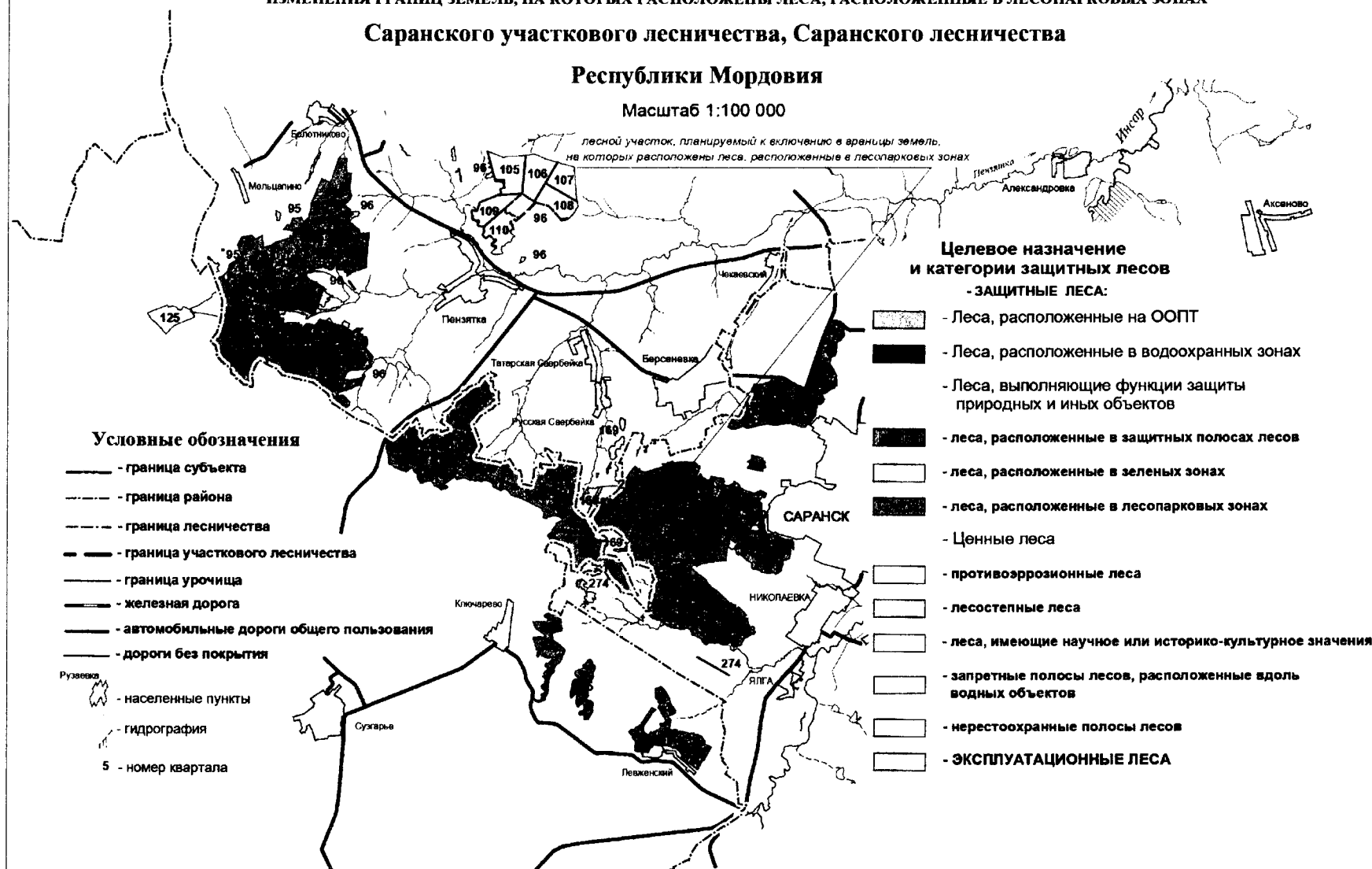
КАРТА - СХЕМА (ФРАГМЕНТ)

ИЗМЕНЕНИЯ ГРАНИЦ ЗЕМЕЛЬ, НА КОТОРЫХ РАСПОЛОЖЕНЫ ЛЕСА, РАСПОЛОЖЕННЫЕ В ЛЕСОПАРКОВЫХ ЗОНАХ

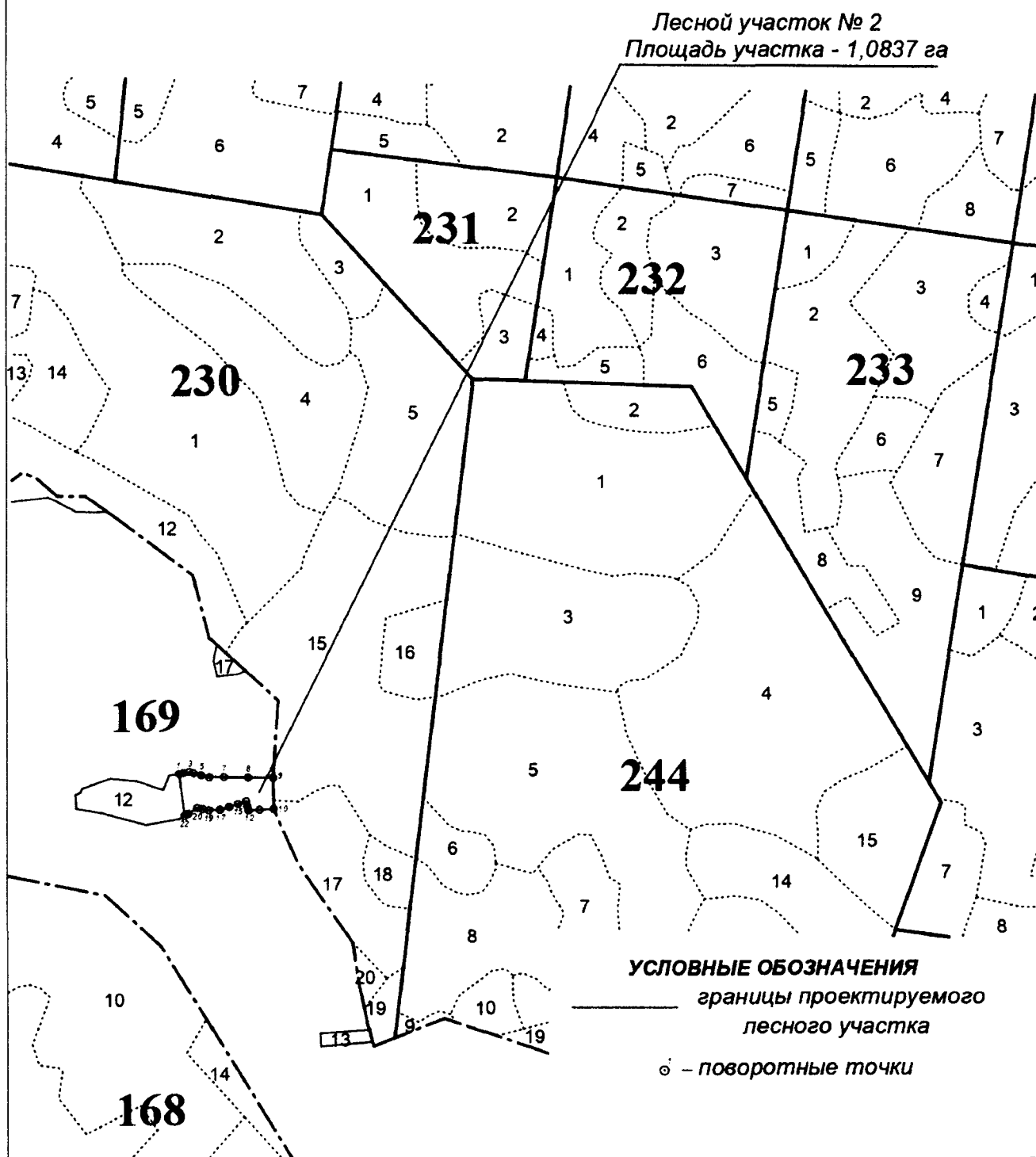
Саранского участкового лесничества, Саранского лесничества

Республики Мордовия

Масштаб 1:100 000



**Графическое описание местоположения
 границ лесных участков, включаемых в границы земель,
 на которых расположены леса, расположенные в лесопарковых зонах,
 Саранское участковое лесничество кв. 169 выд. 12(ч.),
 Саранское лесничество
 Республика Мордовия
 Масштаб 1 : 10 000**



**Перечень координат характерных поворотных точек границ земель,
на которых располагаются ценные леса (лесостепные леса),
проектируемых к включению в границы земель, на которых
расположены леса, расположенные в лесопарковых зонах
Саранского территориального лесничества
Республики Мордовия**

Каталог координат		
№точки	АХ(м)	АУ(м)
1	389530.94	1283154.93
2	389532.59	1283162.68
3	389533.44	1283179.15
4	389532.35	1283184.62
5	389528.57	1283198.20
6	389524.73	1283216.49
7	389524.51	1283240.98
8	389524.06	1283288.15
9	389523.99	1283337.13
10	389465.43	1283337.12
11	389463.18	1283309.93
12	389461.91	1283289.68
13	389467.93	1283287.20
14	389478.65	1283285.53
15	389473.77	1283272.38
16	389467.05	1283252.17
17	389462.23	1283235.73
18	389462.41	1283218.68
19	389464.84	1283201.34
20	389466.48	1283192.01
21	389454.68	1283173.72
22	389451.17	1283168.33
1	389530.94	1283154.93

**Текстовое описание
местоположения границ земель, на которых располагаются
ценные леса (лесостепные леса) Саранского территориального
лесничества Республики Мордовии, проектируемых для включения
в категорию защитных лесов
«леса, расположенные в лесопарковых зонах»**

Лесной участок представляет собой отдельный контур, расположенный в части лесотаксационной части выдела 12 лесного квартала 169.

От условной точки 1, расположенной в северо-западной части испрашиваемого лесного участка в направлении на восток по границе с городскими землями через точки 2 - 8 к точке 9, расположенной на просеке с кварталом 230, а затем на юг по лесной просеке до точки 10 и на запад, по границе с городскими землями до точки 12. Далее, на север, через точку 13 к точке 14 и вновь на запад, через точки 15-21 к точке 22, а затем на север, через лесной выдел 12 до исходной точки 1.

прохождение границы		Описание местоположения границ лесного участка
от точки №	до точки №	
1	2	От точки 1, расположенной в северо-западной части лесного участка в направлении на восток по границе с городскими землями через точку 2
2	3	от точки 2 далее на восток до точки 3
3	4	от точки 3 далее на восток до точки 4
4	5	от точки 4 далее на восток до точки 5
5	6	от точки 5 далее на восток до точки 6
6	7	от точки 6 далее на восток до точки 7
7	8	от точки 7 далее на восток до точки 8
8	9	от точки 8 далее на восток до точки 9, расположенной на просеке с кварталом 230
9	10	от точки 9 до точки 10 на запад
10	11	от точки 10 далее на запад до точки 11
11	12	от точки 11 далее на запад до точки 12
12	13	от точки 12 далее на север до точки 13
13	14	от точки 13 далее на север до точки 14
14	15	от точки 14 далее на запад до точки 15
15	16	от точки 15 далее на запад до точки 16
16	17	от точки 16 далее на запад до точки 17
17	18	от точки 17 далее на запад до точки 18
18	19	от точки 18 далее на запад до точки 19
19	20	от точки 19 далее на запад до точки 20
20	21	от точки 20 далее на запад до точки 21
21	22	от точки 21 далее на запад до точки 22
22	1	от точки 22 на север, через лесной выдел 12 до исходной точки 1.



ПОСТАНОВЛЕНИЕ

АДМИНИСТРАЦИИ городского округа САРАНСК

от «22» сентября 2017 г.

№ 2132

О подготовке проекта «Внесение изменений в Генеральный план городского округа Саранск»

В соответствии с Федеральным законом от 6 октября 2003 года № 131-ФЗ «Об общих принципах организации местного самоуправления в Российской Федерации», статьей 24 Градостроительного кодекса РФ, Положением о порядке проведения публичных слушаний в городском округе Саранск, утвержденным решением Саранского Совета депутатов от 12 октября 2005 года № 160 (с изменениями, внесенными решениями Совета депутатов городского округа Саранск от 3 августа 2006 года № 258, от 29 января 2010 года № 489, от 11 января 2012 года № 30), постановлением Главы Администрации городского округа Саранск от 6 апреля 2006 года № 749 «О наделении Муниципального учреждения «Градостроительство» полномочиями на размещение заказов» (с изменениями, внесенными постановлением Главы Администрации городского округа Саранск от 31 января 2011 года № 143), постановлением Администрации городского округа Саранск от 1 июня 2015 года № 1621 «Об утверждении муниципальной целевой программы "Обеспечение территории городского округа Саранск градостроительной документацией на 2015-2017 годы"» (с изменениями, внесенными постановлениями Администрации городского округа Саранск от 31 марта 2016 года № 1272, от 19 июля 2016 года № 2237, от 5 августа 2016 года № 2386, от 27 сентября 2016 года № 2834, от 27 февраля 2017 года № 401, от 31 мая 2017 года № 1180, от 1 августа 2017 года № 1655, от 8 сентября 2017 года № 2037) Администрация городского округа Саранск **п о с т а н о в л я е т:**

1. Определить Казенное учреждение городского округа Саранск «Градостроительство» заказчиком на подготовку проекта «Внесение изменений в Генеральный план городского округа Саранск».

2. Утвердить задание на подготовку документа территориального планирования (проект «Внесение изменений в Генеральный план городского округа Саранск») согласно приложению к настоящему постановлению.

002703

Тип. ИМУ. Зак. 1083--15 000.


3. Казенному учреждению городского округа Саранск «Градостроительство» заключить контракт на подготовку проекта «Внесение изменений в Генеральный план городского округа Саранск» в соответствии с Федеральным законом от 5 апреля 2013 года № 44-ФЗ «О контрактной системе в сфере закупок товаров, работ, услуг для обеспечения государственных и муниципальных нужд».

4. Разработчику проекта согласовать документацию в соответствии с требованиями статьи 25 Градостроительного кодекса РФ.

5. Контроль за исполнением настоящего постановления возложить на Заместителя Главы городского округа Саранск – Директора Департамента перспективного развития Администрации городского округа Саранск.

6. Настоящее постановление вступает в силу со дня его официального опубликования.

Глава городского округа Саранск



П.Н. Тултаев

Выкопировка из Генерального плана


Внесение изменений в Генеральный план
Карта проектируемых границ населённых
пунктов входящих в состав г.о. Саранск




проектируемая граница г. о. Саранск

Копия верна
Первый заместитель
наибольшей шибной
инженер
Тарихов А. В.

М 1:3000

	АДМИНИСТРАЦИЯ ГОРОДСКОГО ОКРУГА САРАНСК УПРАВЛЕНИЕ ГРАДОСТРОИТЕЛЬСТВА И / АРХИТЕКТУРЫ ДЕПАРТАМЕНТА ПЕРСПЕКТИВНОГО РАЗВИТИЯ	
	И.о. Начальника Управления	Арсенгьев А.Н.
	Главный инженер КУ "Градостроительство"	Новиченков В.А.
	Начальник отдела	Боранов А.Ю.





**ГОСУДАРСТВЕННОЕ КАЗЕННОЕ УЧРЕЖДЕНИЕ
«УПРАВЛЕНИЕ КАПИТАЛЬНОГО СТРОИТЕЛЬСТВА РЕСПУБЛИКИ МОРДОВИЯ»
(ГОСУКС Республики Мордовия)**

Государственной казенной учреждении «Мордовия
Республиканский капитальный строительный корпус
управления»

Государственной казенной учреждении «Мордовия
Республиканский капитальный строительный корпус
управления»

430005, Республика Мордовия, г. Саранск, ул. Коммунистическая 33 Э, тел./факс: (8342) 39-23-31, ОКПО 39525457,
ОГРН 1021300973781, ИНН 1326134450, КПП 132601001, e-mail: gosuks@e-mordovia.ru

№ 4/452
на № _____ от _____

Федеральное агентство
лесного хозяйства

ГОСУКС Республики Мордовия сообщает, что при строительстве объекта «Хирургический корпус ГБУЗ Республики Мордовия «Детская республиканская клиническая больница» на земельном участке с кадастровым номером 13:23:0911219:1162 планируется строительство газовой котельной, проведение мероприятий по благоустройству территории, включающие в себя: озеленение и благоустройство площадок для солнечных и воздушных ванн и лечебной физкультуры, организацию терренкуров для дозированной ходьбы, организацию на участке с помощью защитных озелененных полос изолированных зон для комфортного отдыха и восстановления здоровья детей, находящихся на лечении.

Также в соответствии с требованиями Федерального закона от 30.12.2009 г. № 384-ФЗ «Технический регламент о безопасности зданий и сооружений», Свода правил 118.13330.2012 СНиП 31-06-2009 «Общественные здания и сооружения» для обеспечения безопасности детей по периметру земельного участка с кадастровым номером 13:23:0911219:1162 будет установлено капитальное ограждение, являющимся объектом капитального строительства, размещение которого в лесах, расположенных в лесопарковой зоне запрещено согласно пункта 2 статьи 114 Лесного кодекса Российской Федерации.

Приложение:

1. Схема благоустройства с зоной реабилитации на 1 л. в 1 экз.

Начальник

А.Ф. Рябов

