



ЗАКОН

РЕСПУБЛИКИ МОРДОВИЯ

Мордовия Республикань
Законось



Мордовия Республикань
Законць

О ПРЕОБРАЗОВАНИИ АТЯШЕВСКОГО ГОРОДСКОГО ПОСЕЛЕНИЯ И ШЕЙН-МАЙДАНСКОГО СЕЛЬСКОГО ПОСЕЛЕНИЯ АТЯШЕВСКОГО МУНИЦИПАЛЬНОГО РАЙОНА РЕСПУБЛИКИ МОРДОВИЯ, РАБОЧЕГО ПОСЕЛКА АТЯШЕВО И ШЕЙН-МАЙДАНСКОГО СЕЛЬСОВЕТА АТЯШЕВСКОГО РАЙОНА РЕСПУБЛИКИ МОРДОВИЯ И О ВНЕСЕНИИ ИЗМЕНЕНИЙ В НЕКОТОРЫЕ ЗАКОНЫ РЕСПУБЛИКИ МОРДОВИЯ

Принят Государственным Собранием

13 мая 2020 года

Статья 1

В соответствии со статьей 13 Федерального закона от 6 октября 2003 года № 131-ФЗ «Об общих принципах организации местного самоуправления в Российской Федерации» и с согласия населения преобразуемых муниципальных образований, выраженного Советом депутатов Атяшевского городского поселения и Советом депутатов Шейн-Майданского сельского поселения Атяшевского муниципального района Республики Мордовия, преобразовать путем объединения Атяшевское городское поселение и Шейн-Майданское сельское поселение во вновь образованное муниципальное образование – Атяшевское городское поселение Атяшевского муниципального района Республики Мордовия (далее – вновь образованное муниципальное образование) с административным центром в рабочем поселке Атяшево.

Статья 2

1. Атяшевское городское поселение и Шейн-Майданское сельское поселение Атяшевского муниципального района Республики Мордовия

прекращают существование в качестве муниципальных образований со дня вступления настоящего Закона в силу.

2. Полномочия органов местного самоуправления Атяшевского городского поселения и Шейн-Майданского сельского поселения Атяшевского муниципального района Республики Мордовия прекращаются досрочно со дня формирования органов местного самоуправления вновь образованного муниципального образования.

3. Муниципальные правовые акты, принятые органами местного самоуправления Атяшевского городского поселения и Шейн-Майданского сельского поселения Атяшевского муниципального района Республики Мордовия, действуют в части, не противоречащей Конституции Российской Федерации, федеральным законам и иным нормативным правовым актам Российской Федерации, Конституции Республики Мордовия, законам и иным нормативным правовым актам Республики Мордовия, а также муниципальным правовым актам органов местного самоуправления вновь образованного муниципального образования.

4. Органы местного самоуправления вновь образованного муниципального образования в соответствии со своей компетенцией являются правопреемниками органов местного самоуправления Атяшевского городского поселения и Шейн-Майданского сельского поселения Атяшевского муниципального района Республики Мордовия в отношениях с органами государственной власти Российской Федерации, органами государственной власти субъектов Российской Федерации, органами местного самоуправления, физическими и юридическими лицами. Вопросы правопреемства подлежат урегулированию муниципальными правовыми актами органов местного самоуправления вновь образованного муниципального образования.

5. Органы местных администраций, муниципальные учреждения, предприятия и организации, ранее созданные органами местного самоуправления, которые на день создания вновь образованного муниципального образования осуществляли полномочия по решению вопросов местного значения в Атяшевском городском поселении и Шейн-Майданском сельском поселении Атяшевского муниципального района Республики Мордовия, или с их участием, продолжают осуществлять свою деятельность с сохранением прежней организационно-правовой формы до урегулирования в отношении их муниципальными правовыми актами органов местного самоуправления вновь образованного муниципального образования вопросов правопреемства.

6. Установить численность депутатов Совета депутатов первого созыва Атяшевского городского поселения Атяшевского муниципального района Республики Мордовия в количестве 15 депутатов.

7. Установить срок полномочий Совета депутатов первого созыва вновь образованного муниципального образования 2 года.

8. Выборы депутатов Совета депутатов первого созыва вновь образованного муниципального образования проводятся по мажоритарной

избирательной системе относительного большинства по одномандатным и (или) многомандатным избирательным округам, образуемым в соответствии с требованиями федерального и республиканского законодательства, не позднее чем через шесть месяцев со дня вступления настоящего Закона в силу. Материально-техническое обеспечение выборов осуществляет Правительство Республики Мордовия.

9. При отсутствии инициатив граждан о проведении местных референдумов по вопросам определения структур органов местного самоуправления вновь образованного муниципального образования глава вновь образованного муниципального образования избирается Советом депутатов вновь образованного муниципального образования из своего состава на срок полномочий Совета депутатов. В этом случае глава вновь образованного муниципального образования исполняет полномочия председателя Совета депутатов, а также исполняет полномочия, установленные федеральными законами и иными нормативными правовыми актами Российской Федерации, законами и иными нормативными правовыми актами Республики Мордовия, муниципальными правовыми актами органов местного самоуправления вновь образованного муниципального образования.

Статья 3

1. Объединить рабочий поселок Атяшево и Шейн-Майданский сельсовет Атяшевского района Республики Мордовия в один рабочий поселок Атяшево с административным центром в рабочем поселке Атяшево.

2. Исключить Шейн-Майданский сельсовет Атяшевского района Республики Мордовия из Реестра административно-территориальных единиц и населенных пунктов Республики Мордовия. Передать в состав рабочего поселка Атяшево село Малые Манадыши, поселок Птицесовхоз «Сараст», село Шейн-Майдан.

3. Установить границы рабочего поселка Атяшево Атяшевского района Республики Мордовия по границам вновь образованного муниципального образования.

Статья 4

Внести в Закон Республики Мордовия от 28 декабря 2004 года № 117-З «Об установлении границ муниципальных образований Атяшевского муниципального района, Атяшевского муниципального района и наделении их статусом сельского поселения, городского поселения и муниципального района» (Известия Мордовии, 30 декабря 2004 года, № 198-22; 23 марта 2007 года, № 42-10; 16 июля 2008 года, № 104-19; 19 декабря 2008 года, № 193-37; 16 марта 2010 года, № 36-10; 20 ноября 2013 года, № 172-63; 27 мая 2014 года, № 74-28; 12 сентября 2014 года, № 124-50; 18 мая 2018 года, № 51-23;

официальный интернет-портал правовой информации (www.pravo.gov.ru), 25 апреля 2019 года) следующие изменения:

1. Наименование закона изложить в следующей редакции:

«Об установлении границ муниципальных образований Атяшевского муниципального района Республики Мордовия, Атяшевского муниципального района Республики Мордовия и наделении их статусом сельского поселения, городского поселения и муниципального района».

2. В статье 1:

1) абзац первый изложить в следующей редакции:

«Установить границы в соответствии с их картографическим описанием, приведенным в приложениях 1, 3, 4, 10, 11,17, и наделить статусом сельского поселения с административным центром следующие муниципальные образования Атяшевского муниципального района Республики Мордовия:»;

2) подпункт 7 признать утратившим силу.

3. В статье 2 после слов «городское поселение» дополнить словами «Атяшевского муниципального района Республики Мордовия».

4. В статье 3 после слов «Атяшевский муниципальный район» дополнить словами «Республики Мордовия».

5. В статье 3.1 после слов «Атяшевского муниципального района» дополнить словами «Республики Мордовия».

6. Обозначение приложения 1 изложить в следующей редакции:

«Приложение 1
к Закону Республики Мордовия
«Об установлении границ
муниципальных образований
Атяшевского муниципального района
Республики Мордовия, Атяшевского
муниципального района Республики
Мордовия и наделении их статусом
сельского поселения, городского
поселения и муниципального района».

7. В приложении 3:

1) обозначение изложить в следующей редакции:

«Приложение 3
к Закону Республики Мордовия
«Об установлении границ
муниципальных образований
Атяшевского муниципального района
Республики Мордовия, Атяшевского
муниципального района Республики
Мордовия и наделении их статусом
сельского поселения, городского
поселения и муниципального района»;

2) часть первую картографического описания границы Атяшевского сельского поселения Атяшевского муниципального района Республики Мордовия изложить в следующей редакции:

«Картографическое описание границы Атяшевского сельского поселения Атяшевского муниципального района Республики Мордовия произведено от левого верхнего угла схематической карты и идет по часовой стрелке с учетом прилегающих территорий смежных муниципальных образований Сабанчеевского, Большеманадышского, Киржеманского, Козловского сельских поселений, Атяшевского городского поселения Атяшевского муниципального района Республики Мордовия, а также Ардатовского и Дубенского муниципальных районов Республики Мордовия (далее соответственно – Сабанчеевское сельское поселение, Большеманадышское сельское поселение, Киржеманское сельское поселение, Козловское сельское поселение, Атяшевское городское поселение, а также Ардатовский муниципальный район, Дубенский муниципальный район).»;

3) часть пятую картографического описания границы Атяшевского сельского поселения Атяшевского муниципального района Республики Мордовия изложить в следующей редакции:

«От т. Г граница идет по смежеству с Атяшевским городским поселением. Граница идет 0,4 км на северо-запад, 0,3 км на северо-восток, затем – ломаной линией через пастбище 150 м на запад, далее поворачивает и идет 1,1 км на юго-запад вдоль лесополосы, затем – на северо-запад 0,5 км по границе лесного участка. Затем поворачивает на северо-восток и вдоль лесополосы идет 1,2 км, далее – 0,4 км на северо-запад до границы Чамзинского лесхоза. По границе Чамзинского лесхоза идет сначала 0,5 км на юго-запад, затем 160 м на юг и 180 м на запад до реки Ломатка. По реке Ломатка (по течению) спускается 60 м на юг и, повернув на запад, идет извилистой линией 2,4 км по реке Греховная (против течения), меняя свое направление с северо-западного на юго-западное. Далее граница идет 0,6 км на северо-запад, затем – 1,1 км на северо-восток и 1,0 км на северо-запад через пашни. Через пастбище и реку Вильдим граница поднимается на северо-восток 2,1 км по лесополосе до реки Ломатка. Пересекает реку Ломатка и идет по пастбищу, потом по правой стороне лесополосы 2,4 км на север, затем меняет направление на запад и идет 1,2 км по пашне и пастбищу до ручья Казанка оврага Батушевский. Поднимается извилистой линией 1,6 км по ручью Казанка оврага Батушевский (по течению) на северо-восток, затем – на северо-запад 1,1 км через пастбище по закрепленным столбам. Вдоль территории бывшего асфальтобетонного завода граница идет, меняя свое направление: 0,3 км на северо-восток, 140 м на северо-запад, 0,2 км на юго-запад, 110 м на север и 70 м на юго-запад. Затем граница идет 0,7 км на северо-запад по дороге между полем и пастбищем, далее – 0,9 км на северо-восток вдоль поля. Затем граница идет ломаной линией по жилым кварталам села Атяшево, меняя свое направление: 50 м на юго-восток, 0,4 км на северо-запад, 60 м на юго-запад, 0,3 км на северо-запад, 80 м на северо-восток, 110 м на северо-запад, 0,5 км на северо-восток, 100 м на восток, 60 м на северо-

запад и 130 м на северо-восток до левой стороны автодороги к площадке складских и производственных помещений. По левой стороне автодороги идёт 70 м на северо-запад и затем пересекает её 20 м на северо-восток. Далее граница идет по границе хозяйственной площадки, огибая её с северо-западной стороны, 0,8 км, меняя направление с северо-восточного на северо-западное, затем на северо-восточное, юго-восточное и снова на северо-восточное. Затем уходит на северо-запад и идет 1,7 км по грунтовой дороге вдоль пашни. После этого граница меняет направление на юго-западное и идет 1,2 км по пашне до полосы отвода Горьковской железной дороги. Далее спускается 1,6 км вдоль полосы отвода Горьковской железной дороги, меняя направление с юго-восточного на юго-западное, поворачивает на северо-запад и идет 0,2 км, при этом пересекая железную дорогу, далее 0,2 км идет на юго-запад вдоль полосы отвода Горьковской железной дороги. Затем идет по контуру пашни Государственного бюджетного профессионального образовательного учреждения Республики Мордовия «Атяшевский аграрный техникум», меняя направление: 0,3 км на юго-запад через поле, 0,2 км на северо-запад, 160 м на юго-запад, 50 м на северо-запад, 100 м на юго-запад, 120 м на северо-запад, 150 м на северо-восток, 30 м на юго-восток, 10 м на северо-восток, 30 м на северо-запад, 5 м на юго-запад, 10 м на северо-запад, 50 м на северо-восток, 140 м на юго-запад, 5 м на северо-запад, 40 м на юго-запад, 0,3 км на северо-запад, 70 м на северо-восток и 70 м на северо-запад. Граница идет 140 м на юго-запад, пересекая автодорогу Атяшево – Козловка, затем поворачивает на северо-запад и идет 0,8 км по границе между садоводческими участками и лесополосой. После этого граница меняет направление на юго-западное и идет 1,1 км через поле до лесополосы возле садоводческих участков. Вдоль лесополосы уходит на юго-восток 0,6 км до безымянного ручья оврага Сидлейка, затем – 30 м на юг, далее – 0,2 км на юго-запад по границе пашни. Затем – по безымянному ручью оврага Сидлейка (по течению) 1,8 км, меняя свое направление с юго-западного на северо-западное, до контура участка очистных сооружений. Далее вдоль контура участка очистных сооружений идет 0,2 км на северо-запад до т. Д.»;

4) часть шестую картографического описания границы Атяшевского сельского поселения Атяшевского муниципального района Республики Мордовия признать утратившей силу;

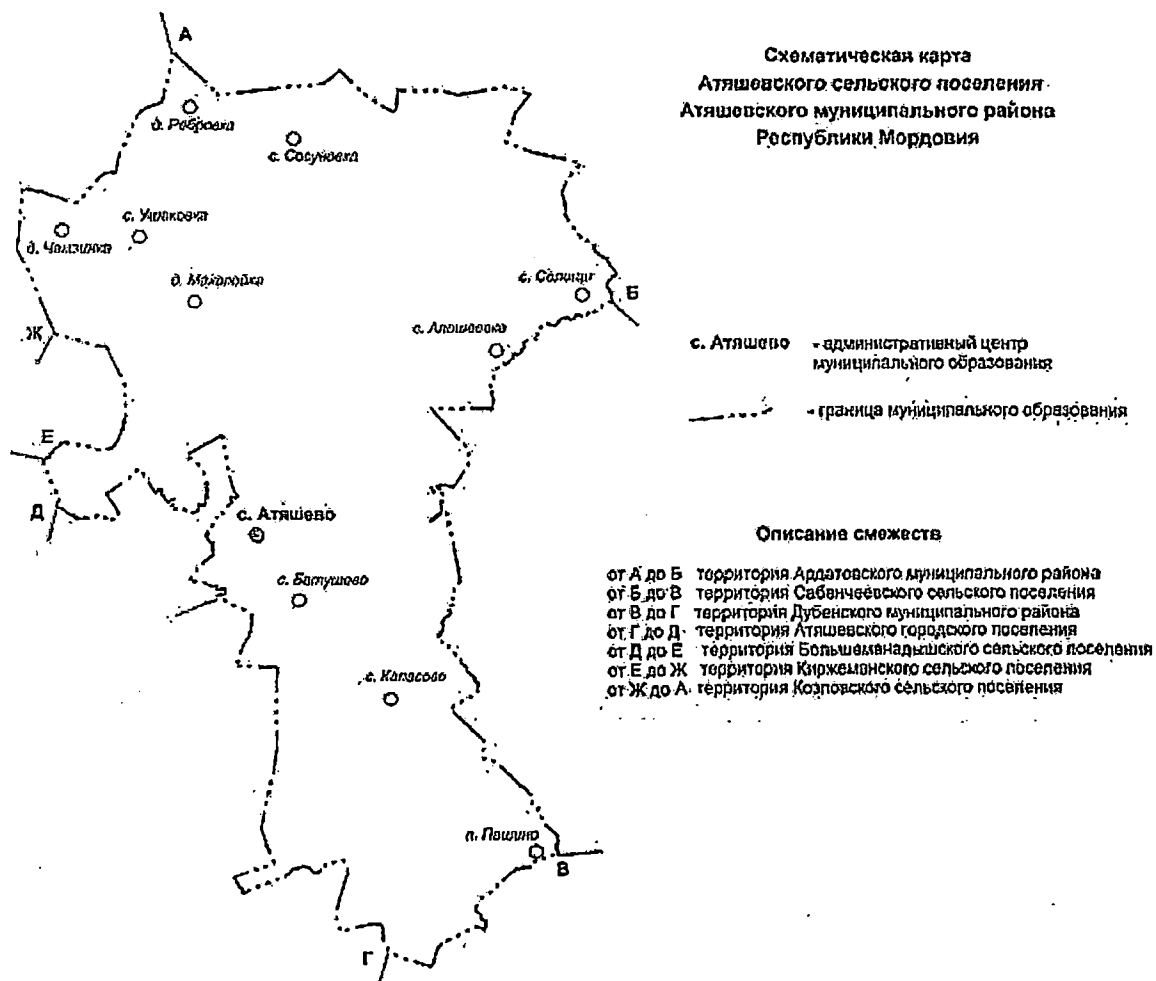
5) в части седьмой картографического описания границы Атяшевского сельского поселения Атяшевского муниципального района Республики Мордовия слова «От т. Е» заменить словами «От т. Д», слова «до т. Ж» заменить словами «до т. Е»;

6) в части восьмой картографического описания границы Атяшевского сельского поселения Атяшевского муниципального района Республики Мордовия слова «От т. Ж» заменить словами «От т. Е», слова «до т. З» заменить словами «до т. Ж»;

7) в части девятой картографического описания границы Атяшевского сельского поселения Атяшевского муниципального района Республики Мордовия слова «От т. 3» заменить словами «От т. Ж»;

8) схематическую карту Атяшевского сельского поселения Атяшевского муниципального района Республики Мордовия изложить в следующей редакции:

«



».

8. В приложении 4:

1) обозначение изложить в следующей редакции:

«Приложение 4
к Закону Республики Мордовия
«Об установлении границ
муниципальных образований
Атяшевского муниципального района
Республики Мордовия, Атяшевского
муниципального района Республики
Мордовия и наделении их статусом
сельского поселения, городского
поселения и муниципального района»;

2) часть первую картографического описания границы Большеманадышского сельского поселения Атяшевского муниципального района Республики Мордовия изложить в следующей редакции:

«Картографическое описание границы Большеманадышского сельского поселения Атяшевского муниципального района Республики Мордовия произведено от левого верхнего угла схематической карты по ходу часовой стрелки с учетом прилегающих территорий смежных муниципальных образований Киржеманского, Атяшевского сельских поселений и Атяшевского городского поселения Атяшевского муниципального района Республики Мордовия, а также территории Чамзинского муниципального района Республики Мордовия (далее соответственно – Киржеманское сельское поселение, Атяшевское сельское поселение, Атяшевское городское поселение, Чамзинский муниципальный район).»;

3) часть четвертую картографического описания границы Большеманадышского сельского поселения Атяшевского муниципального района Республики Мордовия изложить в следующей редакции:

«От т. В граница идет по смежеству с Атяшевским городским поселением. Граница идет, огибая территорию очистных сооружений, 0,3 км на юго-запад, потом – 0,3 км на юго-восток, 170 м на северо-восток. Затем граница идет в юго-восточном направлении 1,7 км вдоль дороги, которая ведет от очистных сооружений, затем пересекает автомобильную дорогу р.п.Комсомольский – р.п.Атяшево-г.Ардатов – р.п.Тургенево и идет 0,1 км на юго-запад по левой стороне полосы отвода данной дороги, затем 0,8 км опускается по границе огородов на юго-восток, затем 0,1 км по направлению на северо-восток идет по левой стороне автодороги, соединяющей р.п.Атяшево и село Тетюши, далее граница меняет направление на юго-восток и проходит по пашне 1,0 км. Далее на протяжении 1,2 км идет в юго-западном направлении по правой стороне полосы отвода железной дороги, пересекает ее диагонально в юго-западном направлении 0,3 км и идет на юго-запад 0,3 км по левой стороне полосы отвода железной дороги. От полосы отвода железной дороги граница, огибая юго-западную окраину р.п.Атяшево, опускается на юго-восток и 1,1 км идет вдоль реки Вечерлейка. Далее граница опускается вдоль лесных кварталов Чамзинского лесхоза, меняя свое направление: 0,6 км на северо-восток, 170 м на восток, 50 м на северо-восток, 60 м на восток, 0,8 км на юго-восток, 0,5 км на юго-восток, 0,6 км на юго-запад, 0,7 км на северо-запад, 0,8 км на юго-восток, 140 м на северо-запад, 0,3 км на юго-запад, 1,0 км на юго-восток, 0,5 км на юго-запад, 50 м на северо-запад и 190 м на юго-запад. После этого поворачивает 0,7 км на запад по пастбищу, пересекая ручей Тюбяк. Далее по границе лесного участка идет, меняя свое направление: 0,5 км на северо-восток, 0,8 км на юго-запад, 0,7 км на запад, 1,1 км на северо-запад, 120 м на юго-запад, 160 м на юго-восток, 0,3 км на юго-запад и 90 м на северо-запад. Затем граница поворачивает на запад и идет 1,6 км по лесополосе, пересекая реку Штырма, затем – 0,5 км на юго-запад и 90 м на запад, далее идет по контуру пашни 0,2 км на юг до безымянного ручья оврага Белый Ключ. После этого граница идет 1,4 км по

безымянному ручью оврага Белый Ключ (по течению), меняя свое направление с юго-восточного на юго-западное. Далее граница идет 2,3 км по направлению на юго-запад, пересекая реку Солонейка, до т. Г.»;

4) часть пятую картографического описания границы Большеманадышского сельского поселения Атяшевского муниципального района Республики Мордовия признать утратившей силу;

5) в части шестой картографического описания границы Большеманадышского сельского поселения Атяшевского муниципального района Республики Мордовия слова «От т. Д» заменить словами «От т. Г»;

6) схематическую карту Большеманадышского сельского поселения Атяшевского муниципального района Республики Мордовия изложить в следующей редакции:

«

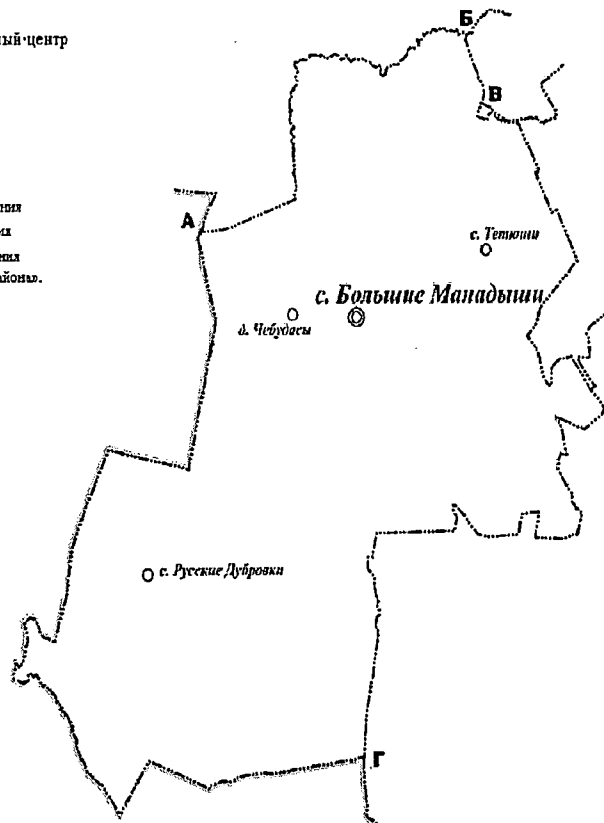
Схематическая карта Большеманадышского сельского поселения
Атяшевского муниципального района Республики Мордовия

с. *Большие Манадыши* — административный центр
муниципального образования

— ··· — граница муниципального образования

Описание смежеств

от А	до Б	территория Киржачевского сельского поселения
от Б	до В	территория Атяшевского сельского поселения
от В	до Г	территория Атяшевского городского поселения
от Г	до А	территория Чамзинского муниципального района.



».

9. Обозначение приложения 10 изложить в следующей редакции:

«Приложение 10
к Закону Республики Мордовия
«Об установлении границ
муниципальных образований
Атяшевского муниципального района
Республики Мордовия, Атяшевского
муниципального района Республики
Мордовия и наделении их статусом

- сельского поселения, городского поселения и муниципального района».
10. Обозначение приложения 11 изложить в следующей редакции:
«Приложение 11
к Закону Республики Мордовия
«Об установлении границ муниципальных образований Атяшевского муниципального района Республики Мордовия, Атяшевского муниципального района Республики Мордовия и наделении их статусом сельского поселения, городского поселения и муниципального района».
11. Обозначение приложения 17 изложить в следующей редакции:
«Приложение 17
к Закону Республики Мордовия
«Об установлении границ муниципальных образований Атяшевского муниципального района Республики Мордовия, Атяшевского муниципального района Республики Мордовия и наделении их статусом сельского поселения, городского поселения и муниципального района».
12. Приложение 22 изложить в следующей редакции:
«Приложение 22
к Закону Республики Мордовия
«Об установлении границ муниципальных образований Атяшевского муниципального района Республики Мордовия, Атяшевского муниципального района Республики Мордовия и наделении их статусом сельского поселения, городского поселения и муниципального района»

**Картографическое описание
границы Атяшевского городского поселения
Атяшевского муниципального района Республики Мордовия
и схематическая карта**

Картографическое описание границы Атяшевского городского поселения Атяшевского муниципального района Республики Мордовия произведено от левого верхнего угла схематической карты и идет по часовой стрелке с учетом прилегающих территорий смежных муниципальных

образований Дубенского и Чамзинского муниципальных районов Республики Мордовия, Атяшевского, Большеманадышского сельских поселений Атяшевского муниципального района Республики Мордовия (далее соответственно – Дубенский муниципальный район, Чамзинский муниципальный район, Атяшевское сельское поселение, Большеманадышское сельское поселение).

От т. А граница идет по смежеству с Атяшевским сельским поселением. Граница идет на юго-восток 0,2 км вдоль контура участка очистных сооружений, затем – 1,8 км по безымянному ручью (против его течения) оврага Сидлейка, меняя свое направление с юго-восточного на северо-восточное, затем – 0,2 км по границе пашни на северо-восток, далее – 30 м на север, затем – вдоль лесополосы 0,6 км на северо-запад. После этого граница меняет направление на северо-восточное и идет 1,1 км через поле до лесополосы возле садоводческих участков. Затем спускается на юго-восток и идет 0,8 км по границе между садоводческими участками и лесополосой, далее поворачивает 140 м на северо-восток, пересекая автодорогу р.п.Атяшево – с.Козловка. Затем идет по контуру пашни Государственного бюджетного профессионального образовательного учреждения Республики Мордовия «Атяшевский аграрный техникум», меняя свое направление: 70 м на юго-восток, 70 м на юго-запад, 0,3 км на юго-восток, 40 м на северо-восток, 5 м на юго-восток, 140 м на северо-восток, 50 м на юго-запад, 10 м на юго-восток, 5 м на северо-восток, 30 м на юго-восток, 10 м на юго-запад, 30 м на северо-запад, 150 м на юго-запад, 120 м на юго-восток, 100 м на северо-восток, 50 м на юго-восток, 160 м на северо-восток, 0,2 км на юго-восток, 0,3 км на северо-восток через поле до полосы отвода Горьковской железной дороги. Далее граница идет на северо-восток 0,2 км вдоль полосы отвода железной дороги, поворачивает на юго-восток 0,2 км, при этом пересекая железную дорогу, поднимается 1,6 км вдоль полосы отвода Горьковской железной дороги, меняя направление с северо-восточного на северо-западное. После этого граница меняет направление на северо-восточное и идет 1,2 км по пашне. Затем уходит на юго-восток и идет 1,7 км по грунтовой дороге вдоль пашни. Далее – по границе хозяйственной площадки, огибая ее с северо-западной стороны, 0,8 км, меняя направление с юго-западного на северо-западное, затем на юго-западное, юго-восточное и снова на юго-западное, до автодороги к площадке складских и производственных помещений. Пересекает автодорогу 20 м на юго-запад и движется по правой стороне автодороги 70 м на юго-восток. Затем ломаной линией проходит по жилым кварталам села Атяшево, меняя свое направление: 130 м на юго-запад, 60 м на юго-восток, 100 м на запад, 0,5 км на юго-запад, 110 м на юго-восток, 80 м на юго-запад, 0,3 км на юго-восток, 60 м на северо-восток, 0,4 км на юго-восток и 50 м на северо-запад. Далее граница идет 0,9 км на юго-запад вдоль поля, затем – 0,7 км на юго-восток по дороге между полем и

пастбищем. Затем граница идет вдоль территории бывшего асфальтобетонного завода, меняя направление: 70 м на северо-восток, 110 м на юг, 0,2 км на северо-восток, 140 м на юго-восток и 0,3 км на юго-запад. Граница идет на юго-восток 1,1 км через пастбище по закрепленным столбам, затем спускается извилистой линией 1,6 км по ручью Казанка (против течения) оврага Батушевский на юго-запад. Далее поворачивает на восток и идет 1,2 км по пастбищу и пашне, затем – 2,2 км на юго-запад по закрепленным столбам через пашню, далее – по левой стороне лесополосы и по пастбищу до реки Ломатка. Пересекая реку Ломатка, спускается на юго-запад 2,1 км по лесополосе, через пастбище и реку Вильдим. Далее через пашни сначала идет 1,0 км на юго-восток, затем – 1,1 км на юго-запад и 0,6 км на юго-восток до реки Греховной. После этого граница идет извилистой линией 2,4 км по реке Греховная (по течению), меняя свое направление с северо-восточного на юго-восточное, до реки Ломатка. По реке Ломатка поднимается 60 м на север, затем идет по границе Чамзинского лесхоза сначала на восток 180 м, затем на север 160 м и 0,5 км на северо-восток. Далее граница идет 0,4 км на юго-восток и, поворачивая на юго-запад, 1,2 км идет вдоль лесополосы. Затем граница идет на юго-восток 0,5 км по границе лесного участка, поворачивает на северо-восток и идет 1,1 км вдоль лесополосы, далее ломаной линией через пастбище спускается 150 м на юго-восток, 0,3 км на юго-запад и 0,4 км опять на юго-восток до т. Б.

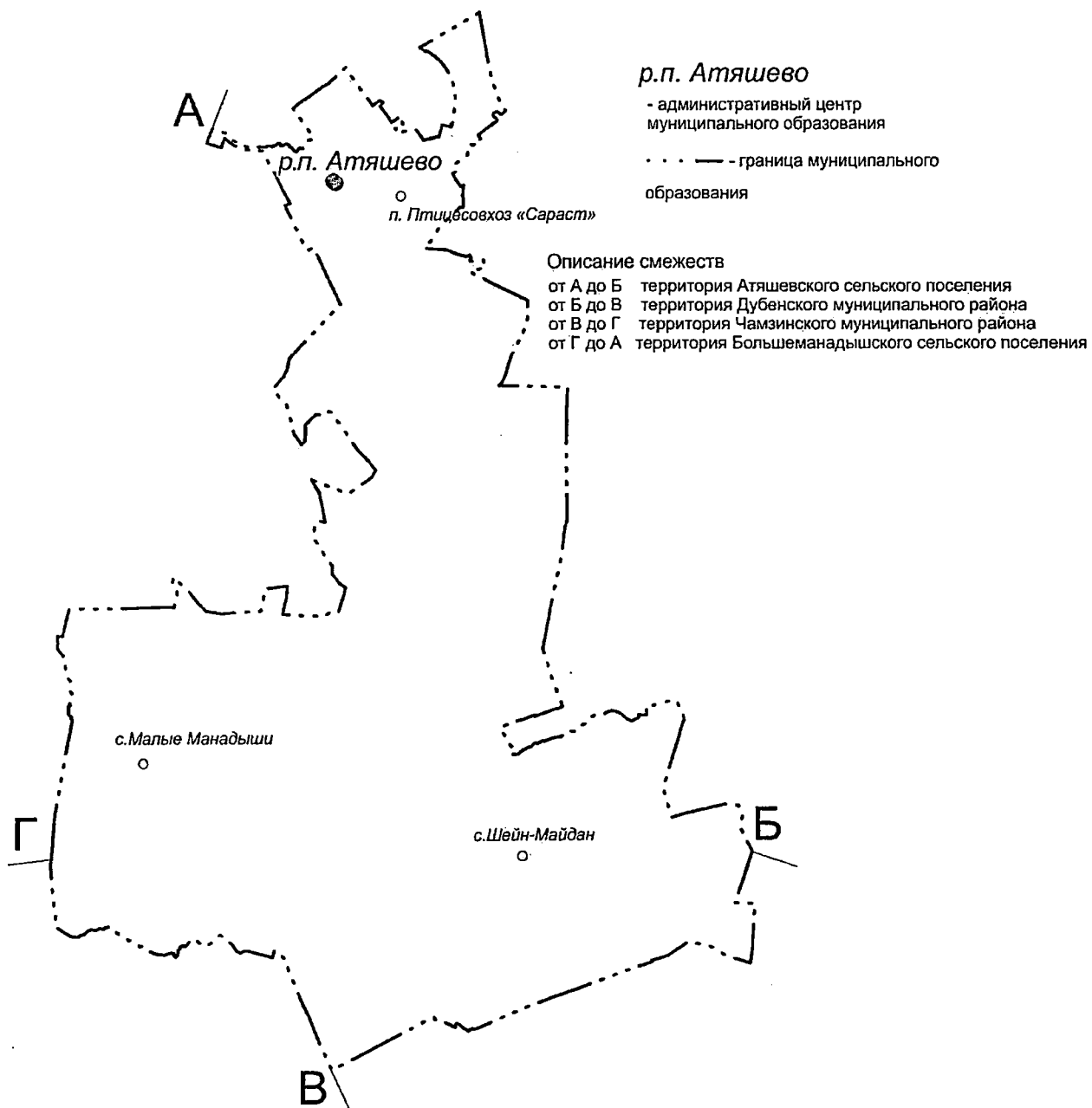
От т. Б граница идет по смежеству с Дубенским муниципальным районом. По границе лесного массива Чамзинского лесхоза граница идет 0,9 км на юго-запад, затем по пастбищу сначала на восток 0,4 км, затем спускается на юг 1,0 км. После этого граница меняет направление на северо-западное и идет 1,1 км по контуру пашни и пастбища, пересекая овраги. Далее – по безымянному ручью (против течения) 0,4 км на юго-запад. Затем граница идет прямой линией в юго-западном направлении 3,5 км преимущественно по лесополосам, пересекает реку Ломатка, пастбище, до реки Земчиха. Далее – по реке Земчиха (против течения) извилистой линией 0,9 км, меняя свое направление с северо-западного на юго-западное. Поворачивает на юго-запад и идет прямой линией 1,9 км через поля, пересекая овраг Майданский, до т. В.

От т. В граница идет по смежеству с Чамзинским муниципальным районом. Граница идет на северо-запад 2,0 км прямой линией через поля, пересекая овраг Майданский, по пастбищу до границы Чамзинского лесхоза. Далее идет ломаной линией по границе лесных кварталов Чамзинского лесхоза, меняя свое направление: 0,3 км на северо-запад, 120 м на юго-запад, 0,5 км на северо-запад, 100 м на юго-запад, 0,5 км на северо-запад, 0,3 км на юго-запад и 0,3 км на северо-запад. Затем поворачивает на юго-запад и идет 0,2 км по пастбищу, потом извилистой линией 0,3 км по реке Штырма (против течения), меняя свое направление с северо-западного на юго-

западное. От реки Штырма граница идет извилистой линией 2,0 км по ручью Косматка Ближняя (против течения), меняя свое направление с северо-западного на юго-западное. Далее граница поднимается 0,2 км на северо-восток через пастбище, затем – 1,0 км на северо-запад вдоль пашни до т. Г.

От т. Г граница идет по смежеству с Большеманадышским сельским поселением. Граница идет 2,3 км по направлению на северо-восток, пересекая реку Солонейка, до безымянного ручья оврага Белый Ключ. После этого граница идет по безымянному ручью оврага Белый Ключ 1,4 км (против течения), меняя свое направление с северо-восточного на северо-западное. Граница идет от безымянного ручья оврага Белый Ключ по контуру пашни 0,2 км на север, затем 90 м на восток и 0,5 км на северо-восток, затем поворачивает на восток и идет 1,6 км по лесополосе, пересекая реку Штырма. Далее по границе лесного участка идет, меняя свое направление: 90 м на юго-восток, 0,3 км на северо-восток, 160 м на северо-запад, 120 м на северо-восток, 1,1 км на юго-восток, 0,7 км на восток, 0,8 км на северо-восток и 0,5 км на юго-запад. После этого поворачивает 0,7 км на восток по пастбищу, пересекая ручей Тюбьяк. Далее граница поднимается вдоль лесных кварталов Чамзинского лесхоза, меняя свое направление: 190 м на северо-восток, 50 м на юго-восток, 0,5 км на северо-восток, 1,0 км на северо-запад, 0,3 км на северо-восток, 140 м на юго-восток, 0,8 км на северо-запад, 0,7 км на юго-восток, 0,6 км на северо-восток, 0,5 км на северо-запад, 0,8 км на северо-запад, 60 м на запад, 50 м на юго-запад, 170 м на запад и 0,6 км на юго-запад. После этого граница поднимается на северо-запад и 1,1 км идет вдоль реки Вечерлейка, огибая юго-западную окраину р.п.Атяшево, до полосы отвода железной дороги, поворачивает на северо-восток 0,3 км по правой стороне полосы отвода железной дороги, пересекает ее диагонально в северо-восточном направлении 0,3 км и далее на протяжении 1,2 км идет в северо-восточном направлении по левой стороне полосы отвода железной дороги. Далее граница меняет направление на северо-запад, проходит по пашне 1,0 км до автодороги, соединяющей село Тетюши и р.п.Атяшево, затем 0,1 км по направлению на юго-запад идет по правой стороне автодороги, затем 0,8 км поднимается по границе огородов на северо-запад, затем меняет направление на северо-восток и идет 0,1 км по правой стороне полосы отвода автомобильной дороги р.п.Комсомольский – р.п.Атяшево – г. Арда – р.п.Тургенево, пересекает дорогу, затем идет в северо-западном направлении 1,7 км вдоль дороги, которая ведет к очистным сооружениям. Далее, огибая территорию очистных сооружений, граница идет сначала 170 м на юго-запад, потом 0,3 км на северо-запад и 0,3 км на северо-восток до т. А.

Схематическая карта
Атяшевского городского поселения Атяшевского
муниципального района Республики Мордовия



».

13. Обозначение приложения 23 изложить в следующей редакции:

«Приложение 23
к Закону Республики Мордовия
«Об установлении границ
муниципальных образований
Атяшевского муниципального района
Республики Мордовия, Атяшевского
муниципального района Республики
Мордовия и наделении их статусом
сельского поселения, городского
поселения и муниципального района».

14. В приложении 24:

1) обозначение изложить в следующей редакции:

«Приложение 24
к Закону Республики Мордовия
«Об установлении границ
муниципальных образований
Атяшевского муниципального района
Республики Мордовия, Атяшевского
муниципального района Республики
Мордовия и наделении их статусом
сельского поселения, городского
поселения и муниципального района»;

2) столбец 3 строки 1 изложить в следующей редакции:

«р.п.Атяшево
с.Малые Манадыши
п.Птицесовхоз «Сараст»
с. Шейн-Майдан»;

3) строку 22 признать утратившей силу.

Статья 5

Внести в пункт 9 приложения «Реестр административно-территориальных единиц и населенных пунктов Республики Мордовия» к Закону Республики Мордовия от 23 марта 1998 года № 7-3 «О порядке решения вопросов административно-территориального устройства Республики Мордовия» (Известия Мордовии, 25 марта 1998 года, № 54; 28 января 2000 года, № 16; 13 марта 2003 года, № 37; 10 декабря 2003 года, спецвыпуск; 26 октября 2004 года, № 162; 16 марта 2010 года, № 36-10; 18 июня 2010 года, № 88-27; 21 октября 2010 года, № 159-49; 8 сентября 2011 года, № 135-47; 29 мая 2012 года, № 77-25; 20 июня 2013 года, № 86-32; 9 августа 2013 года, № 115-42; 20 ноября 2013 года, № 172-63; 6 марта 2014 года, № 32-13; 4 апреля 2014 года, № 48-18; 27 мая 2014 года, № 74-28; 12 сентября 2014 года, № 124-50; 16 июня 2015 года, № 64-29; 18 мая 2018 года, № 51-23; 21 сентября 2018 года, № 102-43; 7 ноября 2018 года, № 121-51; 4 декабря 2018 года, № 132-57; официальный интернет-портал правовой информации (www.pravo.gov.ru), 25 апреля 2019 года) следующие изменения:

1) столбец 5 строки второй изложить в следующей редакции:

«р.п. Атяшево
с. Малые Манадыши
п.Птицесовхоз «Сараст»
с.Шейн-Майдан»;

2) строку двадцать третью признать утратившей силу.

Статья 6

Карта (план) Атяшевского городского поселения Атяшевского муниципального района Республики Мордовия составляется в соответствии с настоящим Законом и представляется Правительством Республики Мордовия вместе с настоящим Законом в Управление Федеральной службы государственной регистрации, кадастра и картографии по Республике Мордовия в порядке и сроки, предусмотренные Федеральным законом от 13 июля 2015 года № 218-ФЗ «О государственной регистрации недвижимости».

Статья 7

1. Настоящий Закон вступает в силу по истечении десяти дней со дня его официального опубликования, за исключением пункта 9 статьи 2.

2. Пункт 9 статьи 2 настоящего Закона вступает в силу по истечении одного месяца со дня вступления в силу закона Республики Мордовия об установлении границ вновь образованных муниципальных образований при условии отсутствия инициатив граждан о проведении местного референдума по вопросам определения структуры органов местного самоуправления вновь образованных муниципальных образований.

Глава
Республики Мордовия



г. Саранск
19 мая 2020 года
№ 25-З

В.Д. ВОЛКОВ