


# **ЗАКОН**

## **РЕСПУБЛИКИ МОРДОВИЯ**

Мордовия Республикань  
Законось



Мордовия Республикань  
Законць

### **О ПРЕОБРАЗОВАНИИ ЖУКОВСКОГО И ТАТАРСКО-ЮНКИНСКОГО СЕЛЬСКИХ ПОСЕЛЕНИЙ ТОРБЕЕВСКОГО МУНИЦИПАЛЬНОГО РАЙОНА РЕСПУБЛИКИ МОРДОВИЯ, ЖУКОВСКОГО И ТАТАРСКО-ЮНКИНСКОГО СЕЛЬСОВЕТОВ ТОРБЕЕВСКОГО РАЙОНА РЕСПУБЛИКИ МОРДОВИЯ И О ВНЕСЕНИИ ИЗМЕНЕНИЙ В НЕКОТОРЫЕ ЗАКОНЫ РЕСПУБЛИКИ МОРДОВИЯ**

Принят Государственным Собранием

13 мая 2020 года

#### **Статья 1**

В соответствии со статьей 13 Федерального закона от 6 октября 2003 года № 131-ФЗ «Об общих принципах организации местного самоуправления в Российской Федерации» и с согласия населения преобразуемых муниципальных образований, выраженного Советом депутатов Жуковского сельского поселения и Советом депутатов Татарско-Юнкинского сельского поселения Торбеевского муниципального района Республики Мордовия, преобразовать путем объединения Жуковское сельское поселение и Татарско-Юнкинское сельское поселение во вновь образованное муниципальное образование – Жуковское сельское поселение Торбеевского муниципального района Республики Мордовия (далее – вновь образованное муниципальное образование) с административным центром в селе Жуково.

#### **Статья 2**

1. Жуковское сельское поселение и Татарско-Юнкинское сельское поселение Торбеевского муниципального района Республики Мордовия прекращают существование в качестве муниципальных образований со дня вступления настоящего Закона в силу.

2. Полномочия органов местного самоуправления Жуковского сельского поселения и Татарско-Юнкинского сельского поселения Торбеевского муниципального района Республики Мордовия прекращаются досрочно со дня формирования органов местного самоуправления вновь образованного муниципального образования.

3. Муниципальные правовые акты, принятые органами местного самоуправления Жуковского сельского поселения и Татарско-Юнкинского сельского поселения Торбеевского муниципального района Республики Мордовия, действуют в части, не противоречащей Конституции Российской Федерации, федеральным законам и иным нормативным правовым актам Российской Федерации, Конституции Республики Мордовия, законам и иным нормативным правовым актам Республики Мордовия, а также муниципальным правовым актам органов местного самоуправления вновь образованного муниципального образования.

4. Органы местного самоуправления вновь образованного муниципального образования в соответствии со своей компетенцией являются правопреемниками органов местного самоуправления Жуковского сельского поселения и Татарско-Юнкинского сельского поселения Торбеевского муниципального района Республики Мордовия в отношениях с органами государственной власти Российской Федерации, органами государственной власти субъектов Российской Федерации, органами местного самоуправления, физическими и юридическими лицами. Вопросы правопреемства подлежат урегулированию муниципальными правовыми актами органов местного самоуправления вновь образованного муниципального образования.

5. Органы местных администраций, муниципальные учреждения, предприятия и организации, ранее созданные органами местного самоуправления, которые на день создания вновь образованного муниципального образования осуществляли полномочия по решению вопросов местного значения соответственно в Жуковском сельском поселении и Татарско-Юнкинском сельском поселении Торбеевского муниципального района Республики Мордовия, или с их участием, продолжают осуществлять свою деятельность с сохранением прежней организационно-правовой формы до урегулирования в отношении их муниципальными правовыми актами органов местного самоуправления вновь образованного муниципального образования вопросов правопреемства.

6. Установить численность депутатов Совета депутатов первого созыва Жуковского сельского поселения Торбеевского муниципального района Республики Мордовия в количестве 10 депутатов.

7. Установить срок полномочий Совета депутатов первого созыва вновь образованного муниципального образования 5 лет.

8. Выборы депутатов Совета депутатов первого созыва вновь образованного муниципального образования проводятся по мажоритарной избирательной системе относительного большинства по одномандатным и (или) многомандатным избирательным округам, образуемым в соответствии с требованиями федерального и республиканского законодательства, не позднее чем через шесть месяцев со дня вступления настоящего Закона в силу. Материально-техническое обеспечение выборов осуществляет Правительство Республики Мордовия.

9. При отсутствии инициативы граждан о проведении местного референдума по вопросам определения структуры органов местного самоуправления вновь образованного муниципального образования глава вновь образованного муниципального образования избирается Советом депутатов вновь образованного муниципального образования из своего состава на срок полномочий Совета депутатов. В этом случае глава вновь образованного муниципального образования исполняет полномочия председателя Совета депутатов и возглавляет местную администрацию, а также исполняет полномочия, установленные федеральными законами и иными нормативными правовыми актами Российской Федерации, законами и иными нормативными правовыми актами Республики Мордовия, муниципальными правовыми актами органов местного самоуправления вновь образованного муниципального образования.

### **Статья 3**

1. Объединить Жуковский сельсовет и Татарско-Юнkinский сельсовет Торбеевского района Республики Мордовия в один Жуковский сельсовет с административным центром в селе Жуково.

2. Исключить Татарско-Юнkinский сельсовет Торбеевского района Республики Мордовия из Реестра административно-территориальных единиц и населенных пунктов Республики Мордовия. Передать в состав Жуковского сельсовета село Большая Ивановка, село Татарские Юнки.

3. Установить границы Жуковского сельсовета Торбеевского района Республики Мордовия по границам вновь образованного муниципального образования.

### **Статья 4**

Внести в Закон Республики Мордовия от 28 декабря 2004 года № 127-З «Об установлении границ муниципальных образований Торбеевского муниципального района, Торбеевского муниципального района и наделении их статусом сельского поселения, городского поселения и муниципального района» (Известия Мордовии, 30 декабря 2004 года, № 198-22; 28 ноября 2008 года, № 181-34; 13

октября 2009 года, № 153-37; 16 марта 2010 года, № 36-10; 18 июня 2010 года, № 88-27; 18 мая 2018 года, № 51-23; 7 ноября 2018 года, № 121-51; официальный интернет-портал правовой информации ([www.pravo.gov.ru](http://www.pravo.gov.ru)), 25 апреля 2019 года) следующие изменения:

1. Наименование закона изложить в следующей редакции:

«Об установлении границ муниципальных образований Торбеевского муниципального района Республики Мордовия, Торбеевского муниципального района Республики Мордовия и наделении их статусом сельского поселения, городского поселения и муниципального района».

2. В статье 1:

1) абзац первый изложить в следующей редакции:

«Установить границы в соответствии с их картографическим описанием, приведенным в приложениях 1-7, 11, 14, 16, 18, и наделить статусом сельского поселения с административным центром следующие муниципальные образования Торбеевского муниципального района Республики Мордовия:»;

2) подпункт 11 признать утратившим силу.

3. В статье 2 после слов «Торбеевское городское поселение» дополнить словами «Торбеевского муниципального района Республики Мордовия».

4. В статье 3 после слов «Торбеевский муниципальный район» дополнить словами «Республики Мордовия».

5. В статье 3.1 после слов «Торбеевского муниципального района» дополнить словами «Республики Мордовия».

6. Обозначение приложения 1 изложить в следующей редакции:

«Приложение 1  
к Закону Республики Мордовия  
«Об установлении границ муниципальных образований Торбеевского муниципального района Республики Мордовия, Торбеевского муниципального района Республики Мордовия и наделении их статусом сельского поселения, городского поселения и муниципального района».

7. Обозначение приложения 2 изложить в следующей редакции:

«Приложение 2  
к Закону Республики Мордовия  
«Об установлении границ муниципальных образований Торбеевского муниципального района Республики Мордовия, Торбеевского муниципального района Республики Мордовия и наделении их статусом сельского поселения,

городского поселения и муниципального района».

8. Обозначение приложения 3 изложить в следующей редакции:

«Приложение 3  
к Закону Республики Мордовия  
«Об установлении границ муниципальных образований Торбеевского муниципального района Республики Мордовия, Торбеевского муниципального района Республики Мордовия и наделении их статусом сельского поселения, городского поселения и муниципального района».

9. Приложение 4 изложить в следующей редакции:

«Приложение 4  
к Закону Республики Мордовия  
«Об установлении границ муниципальных образований Торбеевского муниципального района Республики Мордовия, Торбеевского муниципального района Республики Мордовия и наделении их статусом сельского поселения, городского поселения и муниципального района»

### **Картографическое описание границы Жуковского сельского поселения Торбеевского муниципального района Республики Мордовия и схематическая карта**

Картографическое описание границы Жуковского сельского поселения Торбеевского муниципального района Республики Мордовия произведено от верхнего угла схематической карты и идет по ходу часовой стрелки с учетом прилегающих территорий смежных муниципальных образований Атюрьевского муниципального района Республики Мордовия, Красноармейского, Краснопольского, Хилковского сельских поселений, Торбеевского городского поселения Торбеевского муниципального района Республики Мордовия (далее соответственно – Атюрьевский муниципальный район, Красноармейское сельское поселение, Краснопольское сельское поселение, Хилковское сельское поселение, Торбеевское городское поселение).

От т. А граница идет по смежеству с Атюрьевским муниципальным районом. Граница идет от безымянного ручья балки Дальний Луг, пересекая автодорогу Торбеево-Атюрьево, 2,0 км на юго-восток, затем – 0,7 км на северо-восток, далее – 2,9 км извилистой линией по реке Юнка (по течению), меняя направление с северо-западного на северо-восточное. От реки Юнка граница идет 1,1 км на северо-запад вдоль лесополосы, затем – на северо-восток: 2,3 км по пашне, 0,2 км по лугу. Далее граница идет 0,2 км на юго-восток по лугу, пересекая реку Юнка,

затем — по пашне 0,1 км на северо-восток. Граница идет в юго-восточном направлении: 3,6 км по пашне, 0,2 км по лугу, пересекая безымянный ручей, 0,6 км на северо-восток по пашне и лугу до т. Б.

От т. Б граница идет по смежеству с Красноармейским сельским поселением. Граница идет ломаной линией на юго-запад 6,2 км по закрепленным столбам, пересекая балку Базарная. Далее граница идет извилистой линией преимущественно на запад 1,7 км по руслу реки Юнка (по течению). От впадения в реку Юнка граница идет по руслу реки Рахманка (против течения) извилистой линией 110 м преимущественно на запад. Далее граница продолжает идти извилистой линией 3,1 км преимущественно в юго-восточном направлении по руслу реки Рахманка (против течения). От реки Рахманка граница проходит по контуру пашни и закрепленным столбам 2,8 км на юго-запад. Затем граница идет по закрепленным столбам и пастбищу: 0,6 км на юг, 1,3 км на юго-восток, 0,3 км на юг. Далее граница идет 1,1 км на восток через пашню по закрепленным столбам. Затем граница идет на юго-запад 0,7 км по закрепленным столбам. Пересекая урочище Филипповка, граница идет 2,0 км на юго-восток по закрепленным столбам. Далее граница, пересекая железную дорогу, идет 1,1 км на юг по закрепленным столбам до т. В.

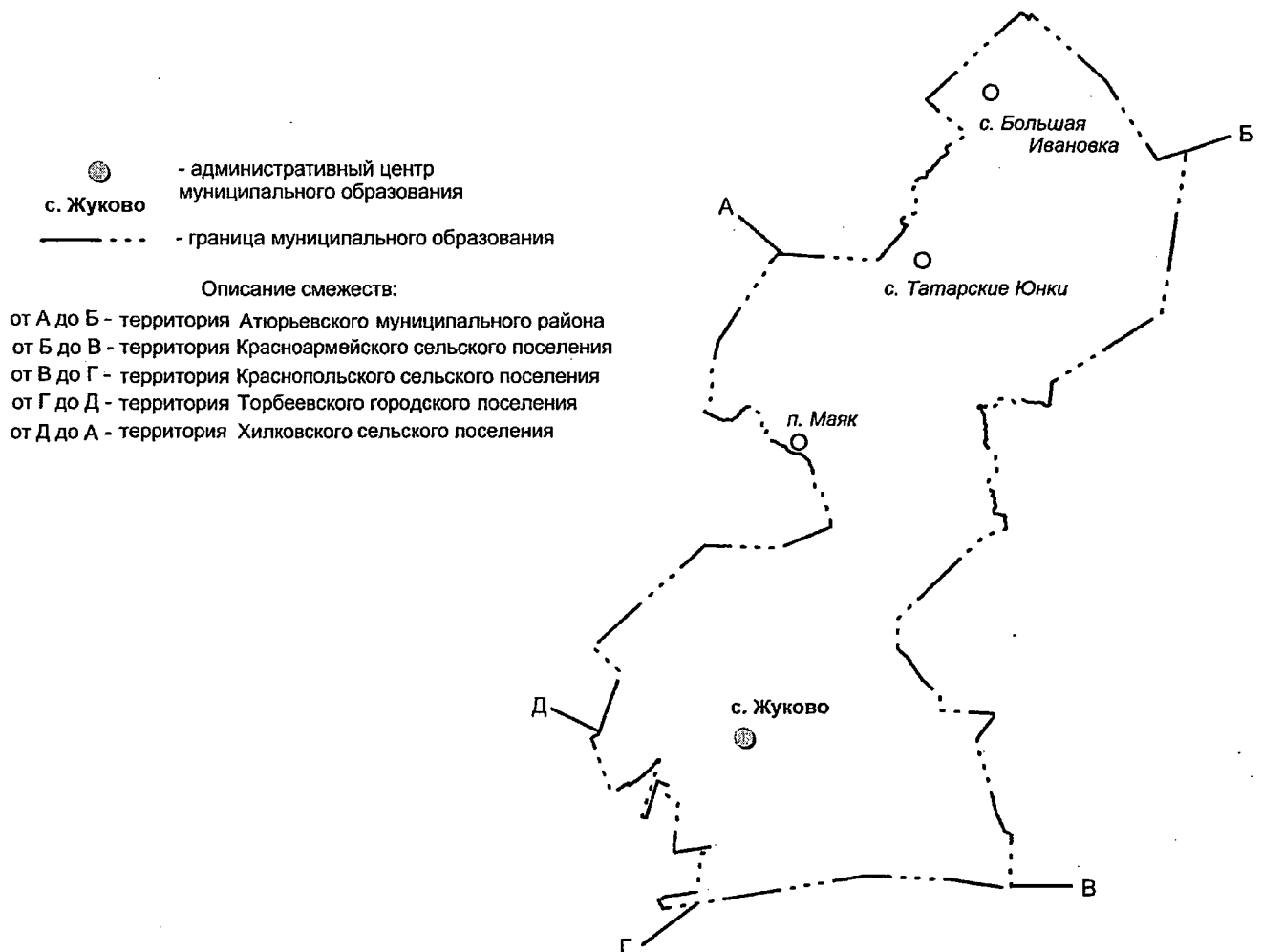
От т. В граница идет по смежеству с Краснопольским сельским поселением. Граница идет по южной стороне полосы отвода железной дороги: 1,4 км на северо-запад, 1,5 км на северо-запад, 3,3 км на юго-запад до т. Г.

От т. Г граница идет по смежеству с Горбеевским городским поселением. Граница идет 0,7 км на юго-запад по южной стороне полосы отвода железной дороги, затем 0,2 км на северо-запад, пересекая железную дорогу. Затем идет ломаной линией по северной стороне полосы отвода железной дороги: 0,1 км на северо-восток, 40 м на северо-восток, 0,7 км на северо-восток. Далее идет по пашне: 0,8 км на северо-восток, 0,2 км на северо-восток, 0,1 км на северо-запад. Граница идет 0,7 км на юго-запад по полевой дороге, затем — в северо-восточном направлении: 0,4 км по пашне, пересекая грунтовую дорогу, 0,6 км по полевой дороге. Далее идет по пашне: 0,3 км на северо-запад, 0,2 км на северо-восток, 0,2 км на северо-запад до лесополосы. Идет 0,8 км на юго-запад по лесополосе, 90 м на северо-запад, пересекая автомобильную дорогу, 1,2 км на северо-восток по лесополосе, 20 м на северо-запад по пашне. Затем идет по пашне вдоль автомобильной дороги: 0,8 км на юго-запад, 50 м на северо-запад, пересекая автомобильную дорогу, 0,4 км на юго-запад. Далее граница проходит по пашне: 1,2 км на северо-запад, 0,2 км на северо-восток до т. Д.

От т. Д граница идет по смежеству с Хилковским сельским поселением. Граница идет на северо-восток: 1,2 км по правой стороне лесополосы, 130 м по лугу до края оврага. Затем идет 0,7 км на северо-запад, пересекая пашню, луг, овраг и реку Виндрей. Далее граница идет 3,0 км на северо-восток по полевой дороге вдоль пашни, затем — на юго-восток: 0,5 км по полевой дороге, 1,0 км по закрепленным столбам через пашню, пересекая автомобильную дорогу, грунтовую дорогу и овраг. Граница идет 1,1 км на северо-восток по пашне, лугу, пересекая в овраге реку Малый Шуструй. Затем граница идет ломаной линией в северо-западном направлении: 0,8 км по пашне и лугу, 130 м по лугу, 0,3 км по лугу, 0,6 км по затопленной территории до реки Малый Шуструй. Далее идет

извилистой линией 2,5 км по реке Малый Шуструй (по течению), меняя направление с северо-западного на юго-западное и опять на северо-западное. Затем граница идет 0,3 км на северо-восток по безымянному ручью (против течения), 0,3 км на северо-восток по лугу, 0,2 км на северо-запад по лугу. Далее граница идет ломаной линией в северо-восточном направлении: 0,6 км по лугу и правой стороне лесополосы, 0,5 км по полевой дороге, пересекая автомобильную дорогу, 1,6 км по пашне и лугу, вдоль грунтовой дороги и пересекая ее. Затем – 44 м на юго-восток по лугу до т. А.

Схематическая карта  
Жуковского сельского поселения  
Торбеевского муниципального района Республики Мордовия



».

10. Обозначение приложения 5 изложить в следующей редакции:

«Приложение 5  
к Закону Республики Мордовия  
«Об установлении границ муниципальных

образований Торбеевского муниципального района Республики Мордовия, Торбеевского муниципального района Республики Мордовия и наделении их статусом сельского поселения, городского поселения и муниципального района».

## 11. В приложении 6:

1) обозначение изложить в следующей редакции:

«Приложение 6  
к Закону Республики Мордовия  
«Об установлении границ муниципальных образований Торбеевского муниципального района Республики Мордовия, Торбеевского муниципального района Республики Мордовия и наделении их статусом сельского поселения, городского поселения и муниципального района»;

2) часть первую картографического описания границы Красноармейского сельского поселения Торбеевского муниципального района Республики Мордовия изложить в следующей редакции:

«Картографическое описание границы Красноармейского сельского поселения Торбеевского муниципального района Республики Мордовия произведено от верхнего левого угла схематической карты по ходу часовой стрелки с учетом прилегающих территорий смежных муниципальных образований Атюрьевского и Ковылкинского муниципальных районов Республики Мордовия, а также Краснопольского и Жуковского сельских поселений Торбеевского муниципального района Республики Мордовия (далее соответственно – Атюрьевский муниципальный район, Ковылкинский муниципальный район, Краснопольское сельское поселение, Жуковское сельское поселение).»;

3) часть пятую картографического описания границы Красноармейского сельского поселения Торбеевского муниципального района Республики Мордовия изложить в следующей редакции:

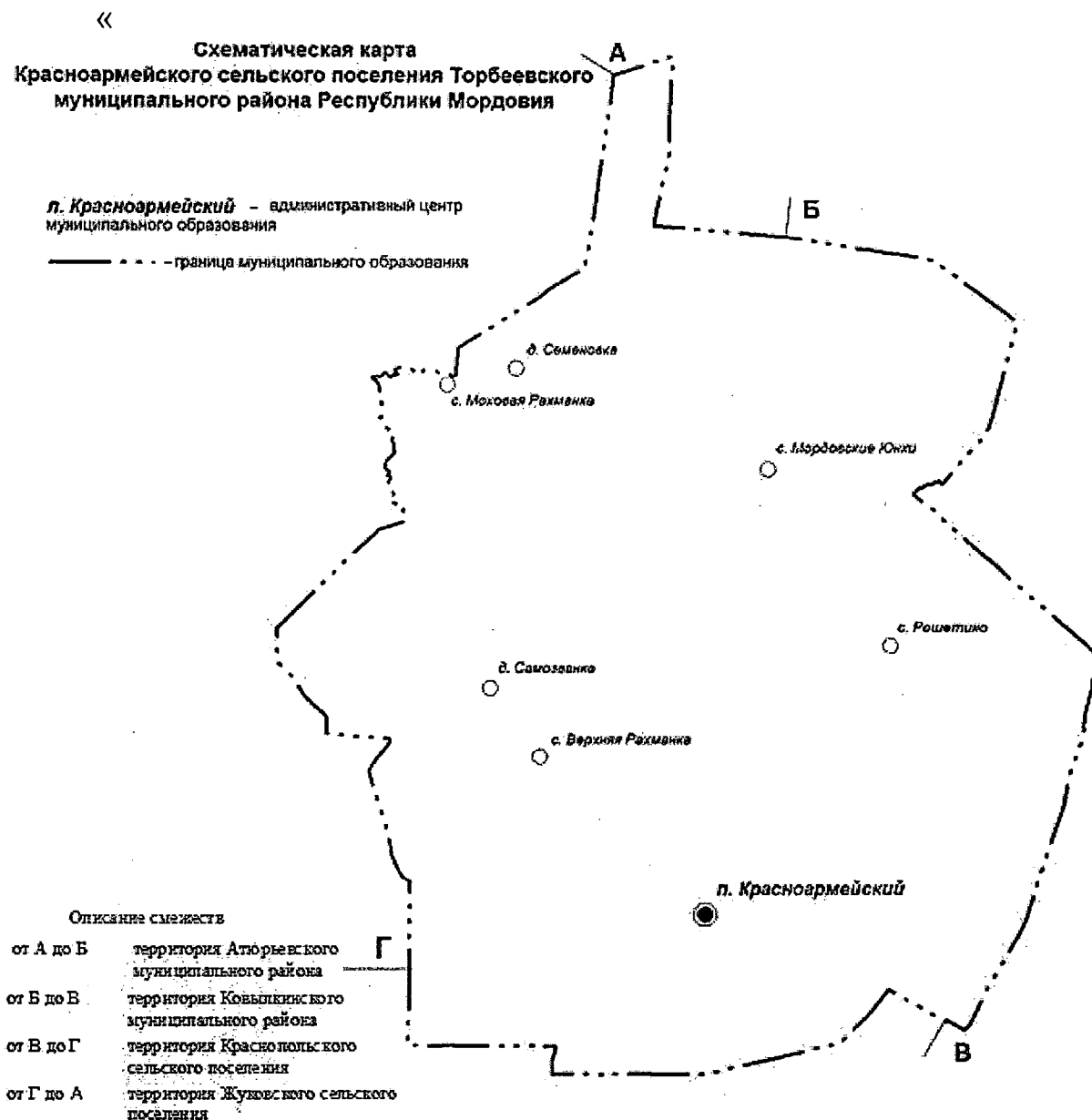
«От т. Г граница проходит по смежеству с Жуковским сельским поселением. Граница идет на север 1,1 км по закрепленным столбам, пересекая железную дорогу. Далее граница идет 2,0 км на северо-запад по закрепленным столбам, пересекая урочище Филиповка. Затем граница идет на северо-восток 0,7 км по закрепленным столбам. Далее граница идет 1,1 км на запад по закрепленным столбам через пашню. Затем граница идет по закрепленным столбам по пастбищу: 0,3 км на север, 1,3 км на северо-запад, 0,6 км на север. Затем граница идет на северо-восток 2,8 км по закрепленным столбам, проходя по контуру пашни до реки Рахманка. Далее граница идет извилистой линией 3,1 км преимущественно в северо-западном направлении по руслу реки Рахманка (по



течению). Затем граница идет извилистой линией преимущественно на восток 110 м по руслу реки Рахманка (по течению) до впадения ее в реку Юнка. Далее граница идет извилистой линией преимущественно на восток 1,7 км по руслу реки Юнка (против течения). Затем граница идет ломаной линией на северо-восток 6,2 км по закрепленным столбам, пересекая балку Базарная, до т. А.»;

4) часть шестую картографического описания границы Красноармейского сельского поселения Торбеевского муниципального района Республики Мордовия признать утратившей силу;

5) схематическую карту Красноармейского сельского поселения Торбеевского муниципального района Республики Мордовия изложить в следующей редакции:



12. Обозначение приложения 7 изложить в следующей редакции:

«Приложение 7  
к Закону Республики Мордовия

«Об установлении границ муниципальных образований Торбеевского муниципального района Республики Мордовия, Торбеевского муниципального района Республики Мордовия и наделении их статусом сельского поселения, городского поселения и муниципального района».

13. Обозначение приложения 11 изложить в следующей редакции:

«Приложение 11  
к Закону Республики Мордовия  
«Об установлении границ муниципальных образований Торбеевского муниципального района Республики Мордовия, Торбеевского муниципального района Республики Мордовия и наделении их статусом сельского поселения, городского поселения и муниципального района».

14. Обозначение приложения 14 изложить в следующей редакции:

«Приложение 14  
к Закону Республики Мордовия  
«Об установлении границ муниципальных образований Торбеевского муниципального района Республики Мордовия, Торбеевского муниципального района Республики Мордовия и наделении их статусом сельского поселения, городского поселения и муниципального района».

15. Обозначение приложения 16 изложить в следующей редакции:

«Приложение 16  
к Закону Республики Мордовия  
«Об установлении границ муниципальных образований Торбеевского муниципального района Республики Мордовия, Торбеевского муниципального района Республики Мордовия и наделении их статусом сельского поселения, городского поселения и муниципального района».

16. В приложении 18:

1) обозначение изложить в следующей редакции:

«Приложение 18  
к Закону Республики Мордовия

«Об установлении границ муниципальных образований Торбеевского муниципального района Республики Мордовия, Торбеевского муниципального района Республики Мордовия и наделении их статусом сельского поселения, городского поселения и муниципального района»;

2) часть третью картографического описания границы Хилковского сельского поселения Торбеевского муниципального района Республики Мордовия изложить в следующей редакции:

«От т. Б граница идет по смежеству с Жуковским сельским поселением. Граница идет 44 м на северо-запад по лугу. Далее граница идет ломаной линией в юго-западном направлении: 1,6 км по лугу и пашне, вдоль грунтовой дороги и пересекая ее, 0,5 км по полевой дороге, пересекая автомобильную дорогу, 0,6 км по левой стороне лесополосы и лугу. Затем граница идет 0,2 км на юго-восток по лугу, 0,3 км на юго-запад по лугу, 0,3 км на юго-запад по безымянному ручью (по течению). Далее идет извилистой линией 2,5 км по реке Малый Шуструй (против течения), меняя направление с юго-восточного на северо-восточное и вновь на юго-восточное. Затем граница идет ломаной линией в юго-восточном направлении: 0,6 км по затопленной территории, 0,3 км по лугу, 130 м по лугу, 0,8 км по лугу и пашне. Граница идет 1,1 км на юго-запад по лугу и пашне, пересекая в овраге реку Малый Шуструй. Далее граница идет на северо-запад: 1,0 км по закреплённым столбам через пашню, пересекая овраг, грунтовую дорогу и автомобильную дорогу, 0,5 км по полевой дороге, затем – 3,0 км на юго-запад по полевой дороге вдоль пашни. Затем идет 0,7 км на юго-восток, пересекая реку Виндрей, овраг луг и пашню. Граница идет на юго-запад: 130 м по лугу, 1,2 км по левой стороне лесополосы до т. В.».

17. В приложении 20:

1) обозначение изложить в следующей редакции:

«Приложение 20  
к Закону Республики Мордовия  
«Об установлении границ муниципальных образований Торбеевского муниципального района Республики Мордовия, Торбеевского муниципального района Республики Мордовия и наделении их статусом сельского поселения, городского поселения и муниципального района»;

2) часть первую картографического описания границы Торбеевского городского поселения Торбеевского муниципального района Республики Мордовия изложить в следующей редакции:

«Картографическое описание границы Торбеевского городского поселения Торбеевского муниципального района Республики Мордовия произведено от

правого верхнего угла схематической карты по ходу часовой стрелки с учетом прилегающих территорий смежных муниципальных образований Хилковского, Жуковского, Краснопольского, Дракинского, Никольского, Салазгорьского сельских поселений Торбеевского муниципального района Республики Мордовия (далее соответственно – Хилковское сельское поселение, Жуковское сельское поселение, Краснопольское сельское поселение, Дракинское сельское поселение, Никольское сельское поселение, Салазгорьское сельское поселение).»;

3) часть третью картографического описания границы Торбеевского городского поселения Торбеевского муниципального района Республики Мордовия изложить в следующей редакции:

«От т. Б граница идет по смежеству с Жуковским сельским поселением. Граница идет по пашне: 0,2 км на юго-запад, 1,2 км на юго-восток. Затем идет по пашне вдоль автомобильной дороги: 0,4 км на северо-восток, 50 м на юго-восток, пересекая автомобильную дорогу, 0,8 км на северо-восток. Идет 20 м на юго-восток по пашне, 1,2 км на юго-запад по лесополосе, 90 м на юго-восток, пересекая автомобильную дорогу, 0,8 км на северо-восток по лесополосе. Далее идет по пашне: 0,2 км на юго-восток, 0,2 км на юго-запад, 0,3 км на юго-восток. Граница идет в юго-западном направлении: 0,6 км по полевой дороге, 0,4 км по пашне, пересекая грунтовую дорогу, затем – 0,7 км на северо-восток по полевой дороге. Далее идет по пашне: 0,1 км на юго-восток, 0,2 км на юго-запад, 0,8 км на юго-запад. Затем идет ломаной линией по северной стороне полосы отвода железной дороги: 0,7 км на юго-запад, 40 м на юго-запад, 0,1 км на юго-запад. Граница идет 0,2 км на юго-восток, пересекая железную дорогу, затем – 0,7 км на северо-восток по южной стороне полосы отвода железной дороги до т. В.».

18. Обозначение приложения 21 изложить в следующей редакции:

«Приложение 21  
к Закону Республики Мордовия  
«Об установлении границ муниципальных образований Торбеевского муниципального района Республики Мордовия, Торбеевского муниципального района Республики Мордовия и наделении их статусом сельского поселения, городского поселения и муниципального района».

19. В приложении 22:

1) обозначение изложить в следующей редакции:

«Приложение 22  
к Закону Республики Мордовия  
«Об установлении границ муниципальных образований Торбеевского муниципального района Республики Мордовия, Торбеевского муниципального района Республики Мордовия и наделении их статусом сельского поселения,

городского поселения и муниципального района»;

2) столбец 3 строки 5 изложить в следующей редакции:

«с. Жуково

с. Большая Ивановка

п. Маяк

с. Татарские Юнки»;

2) строку 16 признать утратившей силу.

### **Статья 5**

Внести в пункт 27 приложения «Реестр административно-территориальных единиц и населенных пунктов Республики Мордовия» к Закону Республики Мордовия от 23 марта 1998 года № 7-3 «О порядке решения вопросов административно-территориального устройства Республики Мордовия» (Известия Мордовии, 25 марта 1998 года, № 54; 28 января 2000 года, № 16; 13 марта 2003 года, № 37; 10 декабря 2003 года, спецвыпуск; 26 октября 2004 года, № 162; 16 марта 2010 года, № 36-10; 18 июня 2010 года, № 88-27; 21 октября 2010 года, № 159-49; 8 сентября 2011 года, № 135-47; 29 мая 2012 года, № 77-25; 20 июня 2013 года, № 86-32; 9 августа 2013 года, № 115-42; 20 ноября 2013 года, № 172-63; 6 марта 2014 года, № 32-13; 4 апреля 2014 года, № 48-18; 27 мая 2014 года, № 74-28; 12 сентября 2014 года, № 124-50; 16 июня 2015 года, № 64-29; 18 мая 2018 года, № 51-23; 21 сентября 2018 года, № 102-43; 7 ноября 2018 года, № 121-51; 4 декабря 2018 года, № 132-57; официальный интернет-портал правовой информации ([www.pravo.gov.ru](http://www.pravo.gov.ru)), 25 апреля 2019 года) следующие изменения:

1) столбец 5 строки шестой изложить в следующей редакции:

«с. Жуково

с. Большая Ивановка

п. Маяк

с. Татарские Юнки»;

2) строку семнадцатую признать утратившей силу.

### **Статья 6**

Карта (план) Жуковского сельского поселения Торбеевского муниципального района Республики Мордовия составляется в соответствии с настоящим Законом и представляется Правительством Республики Мордовия вместе с настоящим Законом в Управление Федеральной службы государственной регистрации, кадастра и картографии по Республике Мордовия в порядке и сроки, предусмотренные Федеральным законом от 13 июля 2015 года № 218-ФЗ «О государственной регистрации недвижимости».

## Статья 7

1. Настоящий Закон вступает в силу по истечении десяти дней со дня его официального опубликования, за исключением пункта 9 статьи 2.

2. Пункт 9 статьи 2 настоящего Закона вступает в силу по истечении одного месяца со дня вступления в силу закона Республики Мордовия об установлении границ вновь образованного муниципального образования при условии отсутствия инициатив граждан о проведении местного референдума по вопросам определения структуры органов местного самоуправления вновь образованного муниципального образования.

Глава  
Республики Мордовия



г. Саранск  
19 мая 2020 года  
№ 33-3

В.Д. ВОЛКОВ