

# ЗАКОН

## РЕСПУБЛИКИ МОРДОВИЯ

Мордовия Республикань  
Законось

Мордовия Республикань  
Законць

**О ПРЕОБРАЗОВАНИИ КРАСНОПРЕСНЕНСКОГО И ЧЕКАШЕВО-ПОЛЯНСКОГО  
СЕЛЬСКИХ ПОСЕЛЕНИЙ КОВЫЛКИНСКОГО МУНИЦИПАЛЬНОГО РАЙОНА,  
КРАСНОПРЕСНЕНСКОГО И ЧЕКАШЕВО-ПОЛЯНСКОГО СЕЛЬСОВЕТОВ  
КОВЫЛКИНСКОГО РАЙОНА РЕСПУБЛИКИ МОРДОВИЯ И  
О ВНЕСЕНИИ ИЗМЕНЕНИЙ В НЕКОТОРЫЕ ЗАКОНЫ  
РЕСПУБЛИКИ МОРДОВИЯ**

Принят Государственным Собранием

16 апреля 2019 года

### Статья 1

В соответствии со статьей 13 Федерального закона от 6 октября 2003 года № 131-ФЗ «Об общих принципах организации местного самоуправления в Российской Федерации» и с согласия населения преобразуемых муниципальных образований, выраженного Советом депутатов Краснопресненского сельского поселения и Советом депутатов Чекашево-Полянского сельского поселения Ковылкинского муниципального района, преобразовать путем объединения Краснопресненское сельское поселение и Чекашево-Полянское сельское поселение во вновь образованное муниципальное образование – Краснопресненское сельское поселение Ковылкинского муниципального района Республики Мордовия (далее – вновь образованное муниципальное образование) с административным центром в поселке Красная Пресня.

### Статья 2

1. Краснопресненское сельское поселение и Чекашево-Полянское сельское поселение Ковылкинского муниципального района прекращают существование в качестве муниципальных образований со дня вступления настоящего Закона в силу.
2. Полномочия органов местного самоуправления Краснопресненского сельского поселения и Чекашево-Полянского сельского поселения Ковылкинского

муниципального района прекращаются досрочно со дня формирования органов местного самоуправления вновь образованного муниципального образования.

3. Муниципальные правовые акты, принятые органами местного самоуправления Краснопресненского сельского поселения и Чекашево-Полянское сельского поселения Ковылкинского муниципального района, действуют в части, не противоречащей Конституции Российской Федерации, федеральным законам и иным нормативным правовым актам Российской Федерации, Конституции Республики Мордовия, законам и иным нормативным правовым актам Республики Мордовия, а также муниципальным правовым актам органов местного самоуправления вновь образованного муниципального образования.

4. Органы местного самоуправления вновь образованного муниципального образования в соответствии со своей компетенцией являются правопреемниками органов местного самоуправления Краснопресненского сельского поселения и Чекашево-Полянское сельского поселения Ковылкинского муниципального района в отношениях с органами государственной власти Российской Федерации, органами государственной власти субъектов Российской Федерации, органами местного самоуправления, физическими и юридическими лицами. Вопросы правопреемства подлежат урегулированию муниципальными правовыми актами органов местного самоуправления вновь образованного муниципального образования.

5. Органы местных администраций, муниципальные учреждения, предприятия и организации, ранее созданные органами местного самоуправления, которые на день создания вновь образованного муниципального образования осуществляли полномочия по решению вопросов местного значения в Краснопресненском сельском поселении и Чекашево-Полянском сельском поселении Ковылкинского муниципального района, или с их участием, продолжают осуществлять свою деятельность с сохранением прежней организационно-правовой формы до урегулирования в отношении их муниципальными правовыми актами органов местного самоуправления вновь образованного муниципального образования вопросов правопреемства.

6. Установить численность депутатов Совета депутатов первого созыва Краснопресненского сельского поселения Ковылкинского муниципального района в количестве 11 депутатов.

7. Установить срок полномочий Совета депутатов первого созыва вновь образованного муниципального образования 2 года.

8. Выборы депутатов Совета депутатов первого созыва вновь образованного муниципального образования проводятся по мажоритарной избирательной системе относительного большинства по одномандатным и (или) многомандатным избирательным округам, образуемым в соответствии с требованиями федерального и республиканского законодательства, не позднее чем через шесть месяцев со дня

вступления настоящего Закона в силу. Материально-техническое обеспечение выборов осуществляет Правительство Республики Мордовия.

9. При отсутствии инициативы граждан о проведении местного референдума по вопросам определения структуры органов местного самоуправления вновь образованного муниципального образования глава вновь образованного муниципального образования избирается Советом депутатов вновь образованного муниципального образования из своего состава на срок полномочий Совета депутатов. В этом случае глава вновь образованного муниципального образования исполняет полномочия председателя Совета депутатов и возглавляет местную администрацию, а также исполняет полномочия, установленные федеральными законами и иными нормативными правовыми актами Российской Федерации, законами и иными нормативными правовыми актами Республики Мордовия, муниципальными правовыми актами органов местного самоуправления вновь образованного муниципального образования.

### **Статья 3**

1. Объединить Краснопресненский сельсовет и Чекашево-Полянский сельсовет Ковылкинского района в один Краснопресненский сельсовет с административным центром в поселке Красная Пресня.

2. Исключить Чекашево-Полянский сельсовет Ковылкинского района из Реестра административно-территориальных единиц и населенных пунктов Республики Мордовия. Передать в состав Краснопресненского сельсовета село Чекашевы Поляны, деревню Мордовская Авгура, село Старое Пшенево, поселок разъезд Токмово, село Унуевский Майдан.

3. Установить границы Краснопресненского сельсовета Ковылкинского района по границам вновь образованного муниципального образования.

### **Статья 4**

Внести в Закон Республики Мордовия от 7 февраля 2005 года № 13-3 «Об установлении границ муниципальных образований Ковылкинского муниципального района, Ковылкинского муниципального района и наделении их статусом сельского поселения, городского поселения и муниципального района» (Известия Мордовии, 16 февраля 2005 года, № 22-2; 23 мая 2008 года, № 75-15; 16 марта 2010 года, № 36-10; 18 мая 2018 года, № 51-23) следующие изменения:

1. Статью 1 изложить в следующей редакции:

#### **«Статья 1**

Установить границы в соответствии с их картографическим описанием, приведенным в приложениях 2, 6-13, 15-17, 20, 23-25, 30, 31, 35, и наделить статусом сельского поселения с административным центром следующие муниципальные образования Ковылкинского муниципального района:

- 1) Большеазяьское сельское поселение с административным центром в селе Большой Азясь согласно приложению 2;
- 2) Изосимовское сельское поселение с административным центром в селе Изосимовка согласно приложению 6;
- 3) Казенно-Майданское сельское поселение с административным центром в селе Казенный Майдан согласно приложению 7;
- 4) Клиновское сельское поселение с административным центром в селе Клиновка согласно приложению 8;
- 5) Кочелаевское сельское поселение с административным центром в селе Кочелаево согласно приложению 9;
- 6) Краснопресненское сельское поселение с административным центром в поселке Красная Пресня согласно приложению 10;
- 7) Красношадымское сельское поселение с административным центром в селе Красный Шадым согласно приложению 11;
- 8) Курнинское сельское поселение с административным центром в селе Курнино согласно приложению 12;
- 9) Мамолаевское сельское поселение с административным центром в селе Мамолаево согласно приложению 13;
- 10) Мордовско-Вечкенинское сельское поселение с административным центром в селе Мордовское Вечкенино согласно приложению 15;
- 11) Мордовско-Коломасовское сельское поселение с административным центром в селе Мордовское Коломасово согласно приложению 16;
- 12) Новомамангинское сельское поселение с административным центром в селе Новое Мамангино согласно приложению 17;
- 13) Паррапинское сельское поселение с административным центром в селе Паррапино согласно приложению 20;
- 14) Примокшанское сельское поселение с административным центром в поселке Примокшанский согласно приложению 23;
- 15) Русско-Лашминское сельское поселение с административным центром в селе Русская Лашма согласно приложению 24;
- 16) Рыбкинское сельское поселение с административным центром в селе Рыбкино согласно приложению 25;
- 17) Токмовское сельское поселение с административным центром в селе Токмово согласно приложению 30;
- 18) Троицкое сельское поселение с административным центром в селе Троицк согласно приложению 31;
- 19) Шингаринское сельское поселение с административным центром в поселке Силикатный согласно приложению 35.»

2. Приложение 10 изложить в следующей редакции:

«Приложение 10  
к Закону Республики Мордовия  
«Об установлении границ  
муниципальных образований  
Ковылкинского муниципального района,  
Ковылкинского муниципального района  
и наделении их статусом сельского  
поселения, городского поселения и  
муниципального района»

**Картографическое описание  
границы Краснопресненского сельского поселения  
Ковылкинского муниципального района Республики Мордовия  
и схематическая карта**

Картографическое описание границы Краснопресненского сельского поселения произведено от верхнего левого угла схематической карты и идет по ходу часовой стрелки с учетом прилегающих территорий смежных муниципальных образований Мамолаевского, Токмовского, Примокшанского, Шингаринского, Изосимовского, Новомамангинского сельских поселений, Кадошкинского муниципального района.

От т. А граница идет по смежеству с Мамолаевским сельским поселением. Граница идет по границе Первомайского лесничества: ломаной линией 2,7 км, меняя свое направление с северо-восточного на юго-восточное, 0,7 км на северо-восток, 1,3 км на юго-восток, 0,6 км на северо-запад, 0,3 км на юго-восток, 0,4 км на северо-восток, 0,4 км на восток, 1,6 км на юг, 2,8 км на юго-восток, 1,8 км на север, 0,7 км на восток, 0,7 км на юго-восток, 0,6 км на северо-восток, 0,5 км на юго-восток, 0,5 км на северо-восток, 0,9 км на юго-восток до т. Б.

От т. Б граница идет по смежеству с Кадошкинским муниципальным районом. Граница идет извилистой линией 0,5 км преимущественно в юго-восточном направлении по безымянному ручью (против течения), затем идет по границе Первомайского лесничества: 2,1 км на юго-восток, 0,9 км на юго-восток, 0,7 км на юго-запад, 1,0 км на юго-запад, 0,7 км на юго-восток, 0,9 км на юго-восток, 1 км на юго-восток, 0,6 км на северо-восток. Далее граница извилистой линией идет 1,9 км в том же направлении по течению безымянного ручья до пересечения с рекой Авгура, затем – на северо-восток 0,2 км по реке Авгура (против течения). Затем граница идет по закрепленным на местности столбам, меняя свое направление: 0,3 км на юго-восток, 0,3 км на юго-запад, 0,7 км на юго-восток. Идет вдоль деревни Мордовская Авгура: 0,3 км на северо-восток, 0,2 км на юго-восток, 0,2 км на юго-запад, 30 м на юго-восток, 0,2 км на северо-восток, 100 м на юго-восток, 0,4 км на северо-восток. Затем идет по границе Пушкинского лесничества: 0,3 км на юго-восток, 0,2 км на юго-запад, 0,8 км на юго-восток, 0,5 км на юго-запад, 0,6 км на юго-восток, 0,5 км на

юго-восток, 1,1 км на юго-восток, 0,6 км на юго-восток, 1,0 км на юго-восток, 0,9 км на юго-восток, 0,8 км на северо-восток. Далее вновь идет по границе Пушкинского лесничества: 6,0 км ломаной линией преимущественно в юго-восточном направлении, 0,5 км на юго-запад, 2,2 км, меняя свое направление с северо-западного на юго-восточное, 1,6 км, меняя свое направление с северо-западного на юго-западное, до ж/д станции Инсар. Затем граница идет на северо-запад 0,9 км по правой стороне лесополосы вдоль железной дороги, потом проходит 0,8 км на северо-запад (в 140 м от правой стороны лесополосы), пересекая безымянный овраг. Далее граница идет на северо-запад 3,0 км по пашне, пересекая железную дорогу и лесополосу, поворачивает и идет на северо-запад 0,4 км по границе пашни, затем идет 0,7 км ломаной линией в юго-западном направлении по границе пашни, пересекая овраг. Далее граница идет 1,3 км на северо-восток, пересекая ручей Лосев (в 180 м от села Сиалеевский Майдан). Затем – 0,6 км на северо-запад вдоль левой стороны лесополосы, 3,4 км ломаной линией в юго-западном направлении по пашне, пересекая железную дорогу, вдоль урочища Сомклейка до т. В.

От т. В граница идет по смежеству с Токмовским сельским поселением. Граница идет 2,0 км, меняя свое направление с северо-западного на юго-западное, по правому берегу реки Исса (по течению). Затем идет на северо-запад 0,9 км по границе пашни, на север 0,5 км по пашне, затем – в северо-западном направлении 1,1 км по пашне, пересекая железную дорогу (в 0,9 км от поселка разъезд Токмово). Далее граница идет 4,1 км на юго-запад вдоль железной дороги, 0,7 км, меняя направление с северо-западного на юго-западное, до полевой дороги. Затем идет на юго-запад 0,6 км по оврагу, пересекая реку Мокша, до т. Г.

От т. Г граница идет по смежеству с Примокшанским сельским поселением. Граница идет 4,9 км извилистой линией, меняя свое направление с северо-западного на юго-восточное, с юго-восточного на северо-западное, по левому берегу реки Мокша (по течению) до т. Д.

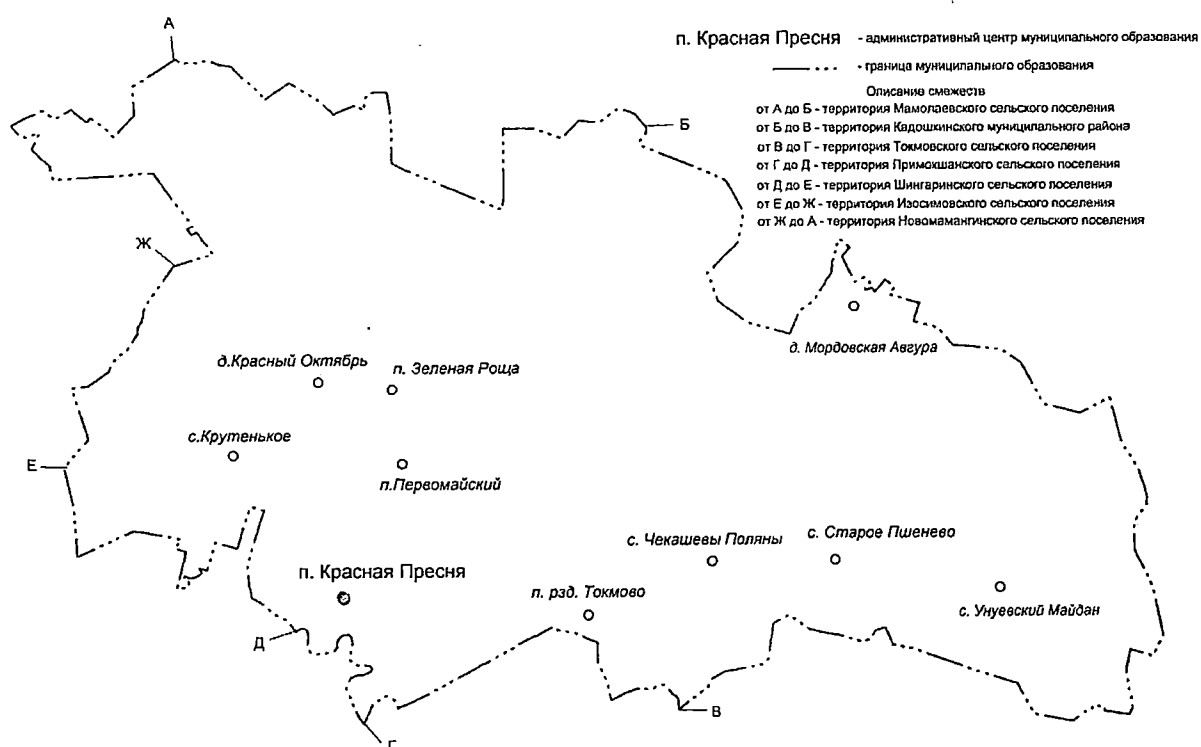
От т. Д граница идет по смежеству с Шингаринским сельским поселением. От реки Мокша граница идет на северо-запад 0,3 км по заболоченному лугу, пересекая озеро Княжеское. Далее граница идет по Первомайскому лесничеству: 1,0 км на северо-запад, 0,8 км на северо-запад, 2,1 км на северо-восток, пересекая железную дорогу, 0,4 км на северо-запад, 1,0 км на юго-запад, 0,5 км на северо-запад, 0,7 км на юго-восток, 0,2 км на северо-запад, пересекая реку Черная Речка. Затем уходит ломаной линией 1,1 км на юго-запад по границе Ковылкинского лесничества. Идет по границе Ковылкинского и Первомайского лесничеств: 0,9 км на северо-восток, 0,3 км на северо-запад, 0,3 км на северо-восток, 1,1 км на северо-запад, 1,4 км на юго-запад. Затем граница поворачивает на северо-запад и идет 2,1 км по границе Первомайского лесничества, пресекая железную дорогу, до т. Е.

От т. Е граница идет по смежеству с Изосимовским сельским поселением. Граница идет по Первомайскому лесничеству: 0,9 км на северо-восток, 1,2 км на

северо-запад, 3,9 км извилистой линией преимущественно в северо-восточном направлении до т. Ж.

От т. Ж граница идет по смежеству с Новомамангинским сельским поселением. Граница идет по границе Первомайского лесничества: 1,0 км на северо-восток, 2,6 км на северо-запад, 2,3 км на юго-запад, 0,3 км на северо-запад, 0,5 км на северо-запад, 0,4 км на северо-восток, 0,3 км на юго-запад, 0,2 км на северо-запад, 0,3 км на северо-восток, 0,8 км на северо-восток, 0,3 км на юго-восток, 0,4 км на северо-восток, 0,5 км на юго-восток, 140 м на северо-восток, 0,7 км на юго-восток, 0,7 км на северо-восток, 0,7 км на север, 1,1 км на северо-восток до т. А.

### Схематическая карта Краснопресненского сельского поселения Ковылкинского муниципального района Республики Мордовия



».

### 3. В приложении 13:

1) часть четвертую картографического описания границы Мамолаевского сельского поселения Ковылкинского муниципального района Республики Мордовия изложить в следующей редакции:

«От т. В граница идет по смежеству с Краснопресненским сельским поселением. Граница идет по границе Первомайского лесничества: 0,9 км на северо-запад, 0,5 км на юго-запад, 0,5 км на северо-запад, 0,6 км на юго-запад, 0,7 км на северо-запад, 0,7 км на запад, 1,8 км на юг, 2,8 км на северо-запад, 1,6 км на север, 0,4

км на запад, 0,4 км на юго-запад, 0,3 км на северо-запад, 0,6 км на юго-восток, 1,3 км на северо-запад, 0,7 км на юго-запад, ломаной линией 2,7 км, меняя свое направление с северо-западного на юго-западное, до т. Г.»;

2) часть пятую картографического описания границы Мамолаевского сельского поселения Ковылкинского муниципального района Республики Мордовия признать утратившей силу;

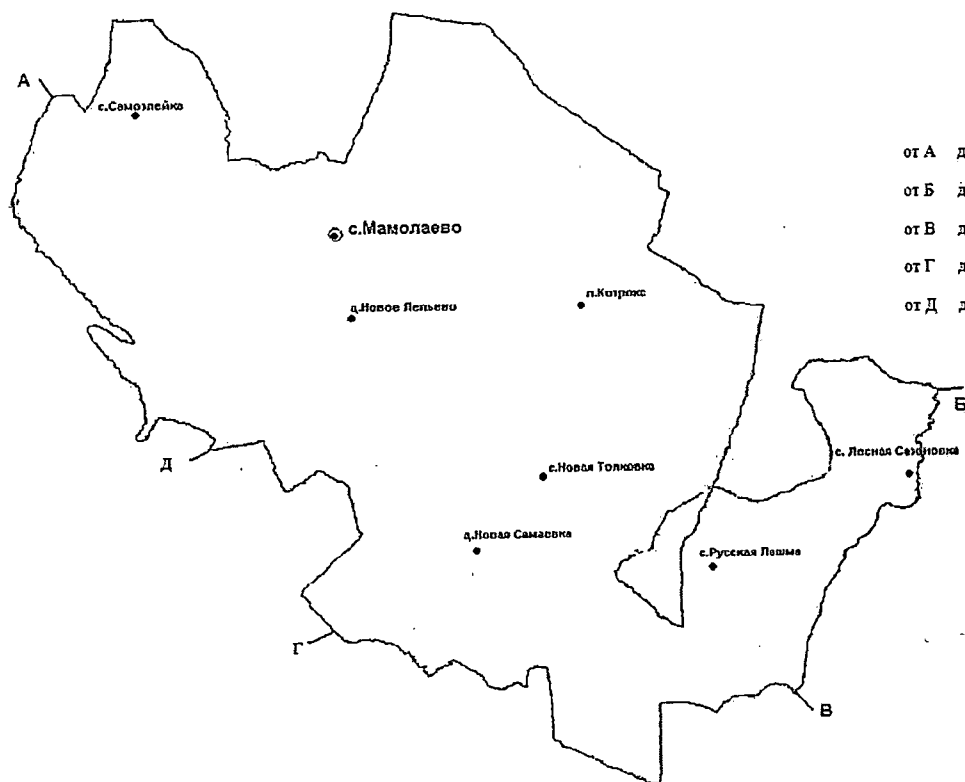
3) в части шестой картографического описания границы Мамолаевского сельского поселения Ковылкинского муниципального района Республики Мордовия слова «От т. Д» заменить словами «От т. Г», слова «до т. Е» заменить словами «до т. Д»;

4) в части седьмой картографического описания границы Мамолаевского сельского поселения Ковылкинского муниципального района Республики Мордовия слова «От т. Е» заменить словами «От т. Д»;

5) схематическую карту Мамолаевского сельского поселения Ковылкинского муниципального района Республики Мордовия изложить в следующей редакции:

«

Схематическая карта  
Мамолаевского сельского поселения Ковылкинского муниципального  
района Республики Мордовия



*с.Мамолаево* –  
административный центр  
муниципального образования

— ··· — граница  
муниципального образования

Описание смежеств

от А	до Б	территория Краснослободского муниципального района
от Б	до В	территория Кадомынского муниципального района
от В	до Г	территория Краснопресненского сельского поселения
от Г	до Д	территория Новомамгинского сельского поселения
от Д	до А	территория Рыблянского сельского поселения

».

4. В приложении 30:

1) часть вторую картографического описания границы Токмовского сельского поселения Ковылкинского муниципального района Республики Мордовия изложить в



следующей редакции:

«От т. А граница идет по смежеству с Краснопресненским сельским поселением. Граница идет 0,6 км на северо-восток по оврагу, пересекая реку Мокша, до полевой дороги. Далее граница идет 0,7 км, меняя направление с северо-восточного на юго-восточное, 4,1 км на северо-восток вдоль железной дороги. Затем граница идет в юго-восточном направлении 1,1 км по пашне, пересекая железную дорогу (в 0,9 км от поселка разъезд Токмово), на юг 0,5 км по пашне, на юго-восток 0,9 км по границе пашни. Далее граница идет 2,0 км, меняя направление с северо-восточного на юго-восточное, по левому берегу реки Исса (против течения) до т. Б.»;

2) часть третью картографического описания границы Токмовского сельского поселения Ковылкинского муниципального района Республики Мордовия признать утратившей силу;

3) в части четвертой картографического описания границы Токмовского сельского поселения Ковылкинского муниципального района Республики Мордовия слова «От т. В до т. Г» заменить словами «От т. Б до т. В»;

4) в части пятой картографического описания границы Токмовского сельского поселения Ковылкинского муниципального района Республики Мордовия слова «От т. Г» заменить словами «От т. В», слова «до т. Д» заменить словами «до т. Г»;

5) в части шестой картографического описания границы Токмовского сельского поселения Ковылкинского муниципального района Республики Мордовия слова «От т. Д» заменить словами «От т. Г», слова «до т. Е» заменить словами «до т. Д»;

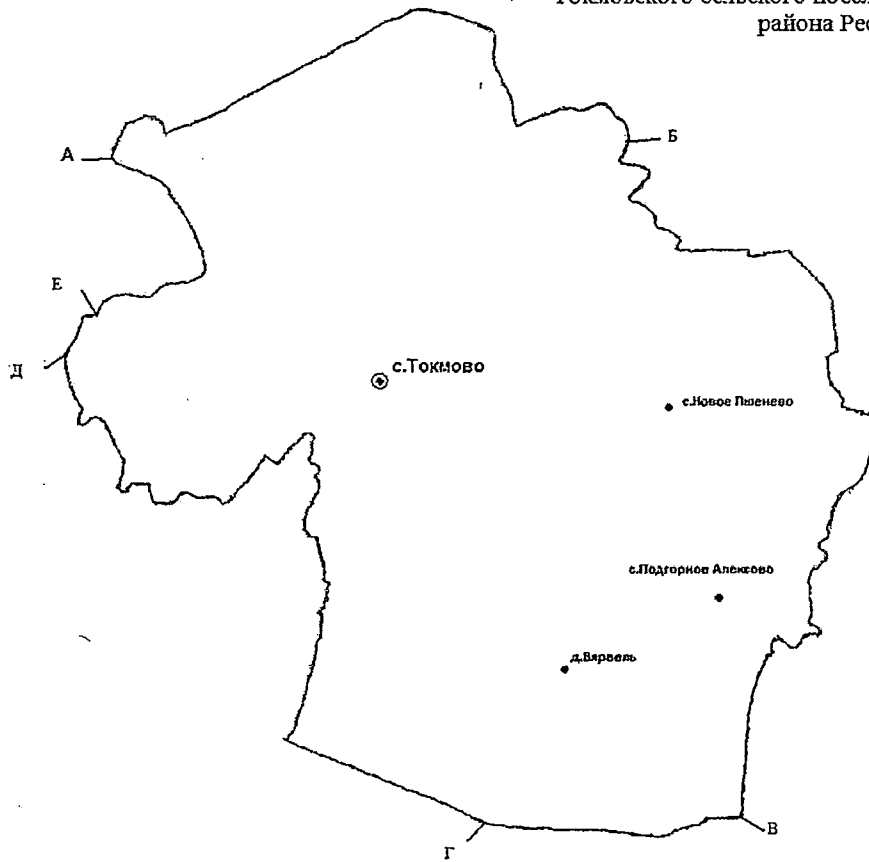
6) в части седьмой картографического описания границы Токмовского сельского поселения Ковылкинского муниципального района Республики Мордовия слова «От т. Е» заменить словами «От т. Д», слова «до т. Ж» заменить словами «до т. Е»;

7) в части восьмой картографического описания границы Токмовского сельского поселения Ковылкинского муниципального района Республики Мордовия слова «От т. Ж» заменить словами «От т. Е»;

8) схематическую карту Токмовского сельского поселения Ковылкинского муниципального района Республики Мордовия изложить в следующей редакции:

«

Схематическая карта  
Токмовского сельского поселения Ковылкинского муниципального  
района Республики Мордовия



*с. Токмово* – административный центр муниципального образования

— ··· — граница муниципального образования

Описание смежеств

от А	до Б	территория Краснопресненского сельского поселения
от Б	до В	территория Кадошкинского муниципального района
от В	до Г	территория Мордовско-Коломасовского сельского поселения
от Г	до Д	территория Кочелаяевского сельского поселения
от Д	до Е	территория городского поселения Ковызино
от Е	до А	территория Примокшанского сельского поселения

».

5. Приложение 33 признать утратившим силу.

6. В приложении 39:

1) столбец 3 строки 7 изложить в следующей редакции:

«п. Красная Пресня

п. Зеленая Роща

д. Красный Октябрь

с. Крутенькое

д. Мордовская Авгура

п. Первомайский

с. Старое Пшенево

п. рзд. Токмово

с. Унуевский Майдан

с. Чекашевы Поляны»;

2) строку 21 признать утратившей силу.

## Статья 5

Карта (план) Краснопресненского сельского поселения Ковылкинского муниципального района Республики Мордовия составляется в соответствии с настоящим Законом и представляется Правительством Республики Мордовия вместе с настоящим Законом в Управление Федеральной службы государственной регистрации, кадастра и картографии по Республике Мордовия в порядке и сроки, предусмотренные Федеральным законом от 13 июля 2015 года № 218-ФЗ «О государственной регистрации недвижимости».

## Статья 6

Внести в пункт 18 приложения «Реестр административно-территориальных единиц и населенных пунктов Республики Мордовия» к Закону Республики Мордовия от 23 марта 1998 года № 7-З «О порядке решения вопросов административно-территориального устройства Республики Мордовия» (Известия Мордовии, 25 марта 1998 года, № 54; 28 января 2000 года, № 16; 13 марта 2003 года, № 37; 10 декабря 2003 года, спецвыпуск; 26 октября 2004 года, № 162; 16 марта 2010 года, № 36-10; 18 июня 2010 года, № 88-27; 21 октября 2010 года, № 159-49; 8 сентября 2011 года, № 135-47; 29 мая 2012 года, № 77-25; 20 июня 2013 года, № 86-32; 9 августа 2013 года, № 115-42; 20 ноября 2013 года, № 172-63; 6 марта 2014 года, № 32-13; 4 апреля 2014 года, № 48-18; 27 мая 2014 года, № 74-28; 12 сентября 2014 года, № 124-50; 16 июня 2015 года, № 64-29; 18 мая 2018 года, № 51-23; 21 сентября 2018 года, № 102-43; 7 ноября 2018 года, № 121-51; 4 декабря 2018 года, № 132-57) следующие изменения:

1) столбец 5 строки седьмой изложить в следующей редакции:

«п. Красная Пресня  
п. Зеленая Роща  
д. Красный Октябрь  
с. Крутенькое  
д. Мордовская Авгура  
п. Первомайский  
с. Старое Пшенево  
п. рзд. Токмово  
с. Унуевский Майдан  
с. Чекашевы Поляны»;

2) строку двадцать первую признать утратившей силу.

## Статья 7

1. Настоящий Закон вступает в силу по истечении десяти дней со дня его официального опубликования, за исключением пункта 9 статьи 2.

2. Пункт 9 статьи 2 настоящего Закона вступает в силу по истечении одного месяца со дня вступления в силу закона Республики Мордовия об установлении границ вновь образованного муниципального образования при условии отсутствия инициатив граждан о проведении местного референдума по вопросам определения структуры органов местного самоуправления вновь образованного муниципального образования.

**Глава  
Республики Мордовия**



**В.Д. ВОЛКОВ**

г. Саранск  
24 апреля 2019 года  
№ 29-3