



ЗАКОН

РЕСПУБЛИКИ МОРДОВИЯ

Мордовия Республикань
Законось



Мордовия Республикань
Законць

О ПРЕОБРАЗОВАНИИ АРХАНГЕЛЬСКО-ГОЛИЦЫНСКОГО И КРАСНОКЛИНСКОГО СЕЛЬСКИХ ПОСЕЛЕНИЙ, КЛЮЧАРЕВСКОГО И СУЗГАРЬЕВСКОГО СЕЛЬСКИХ ПОСЕЛЕНИЙ РУЗАЕВСКОГО МУНИЦИПАЛЬНОГО РАЙОНА, АРХАНГЕЛЬСКО-ГОЛИЦЫНСКОГО И КРАСНОКЛИНСКОГО СЕЛЬСОВЕТОВ, КЛЮЧАРЕВСКОГО И СУЗГАРЬЕВСКОГО СЕЛЬСОВЕТОВ РУЗАЕВСКОГО РАЙОНА РЕСПУБЛИКИ МОРДОВИЯ И О ВНЕСЕНИИ ИЗМЕНЕНИЙ В НЕКОТОРЫЕ ЗАКОНЫ РЕСПУБЛИКИ МОРДОВИЯ

Принят Государственным Собранием

16 апреля 2019 года

Статья 1

В соответствии со статьей 13 Федерального закона от 6 октября 2003 года № 131-ФЗ «Об общих принципах организации местного самоуправления в Российской Федерации» и с согласия населения преобразуемых муниципальных образований, выраженного Советом депутатов Архангельско-Голицынского сельского поселения, Советом депутатов Ключаревского сельского поселения, Советом депутатов Красноклинского сельского поселения и Советом депутатов Сузгарьевского сельского поселения Рузаевского муниципального района, преобразовать путем объединения:

Архангельско-Голицынское сельское поселение и Красноклинское сельское поселение во вновь образованное муниципальное образование – Архангельско-Голицынское сельское поселение Рузаевского муниципального района Республики Мордовия (далее – вновь образованное муниципальное образование) с административным центром в селе Архангельское Голицыно;

Ключаревское сельское поселение и Сузгарьевское сельское поселение во вновь образованное муниципальное образование – Сузгарьевское сельское поселение Рузаевского муниципального района Республики Мордовия (далее –

вновь образованное муниципальное образование) с административным центром в селе Сузгарье.

Статья 2

1. Архангельско-Голицынское сельское поселение, Ключаревское сельское поселение, Красноклинское сельское поселение и Сузгарьевское сельское поселение Рузаевского муниципального района прекращают существование в качестве муниципальных образований со дня вступления настоящего Закона в силу.

2. Полномочия органов местного самоуправления Архангельско-Голицынского сельского поселения, Ключаревского сельского поселения, Красноклинского сельского поселения и Сузгарьевского сельского поселения Рузаевского муниципального района прекращаются досрочно со дня формирования органов местного самоуправления вновь образованных муниципальных образований.

3. Муниципальные правовые акты, принятые органами местного самоуправления Архангельско-Голицынского сельского поселения, Ключаревского сельского поселения, Красноклинского сельского поселения и Сузгарьевского - сельского поселения Рузаевского муниципального района, действуют в части, не противоречащей Конституции Российской Федерации, федеральным законам и иным нормативным правовым актам Российской Федерации, Конституции Республики Мордовия, законам и иным нормативным правовым актам Республики Мордовия, а также муниципальным правовым актам органов местного самоуправления соответствующих вновь образованных муниципальных образований.

4. Органы местного самоуправления вновь образованных муниципальных образований в соответствии со своей компетенцией являются правопреемниками органов местного самоуправления соответственно Архангельско-Голицынского сельского поселения и Красноклинского сельского поселения, Ключаревского сельского поселения и Сузгарьевского сельского поселения Рузаевского муниципального района в отношениях с органами государственной власти Российской Федерации, органами государственной власти субъектов Российской Федерации, органами местного самоуправления, физическими и юридическими лицами. Вопросы правопреемства подлежат урегулированию муниципальными правовыми актами органов местного самоуправления соответствующих вновь образованных муниципальных образований.

5. Органы местных администраций, муниципальные учреждения, предприятия и организации, ранее созданные органами местного самоуправления, которые на день создания вновь образованных муниципальных образований

осуществляли полномочия по решению вопросов местного значения соответственно в Архангельско-Голицынском сельском поселении и Красноклинском сельском поселении, Ключаревском сельском поселении и Сузгарьевском сельском поселении Рузаевского муниципального района, или с их участием, продолжают осуществлять свою деятельность с сохранением прежней организационно-правовой формы до урегулирования в отношении их муниципальными правовыми актами органов местного самоуправления вновь образованных муниципальных образований вопросов правопреемства.

6. Установить численность депутатов Совета депутатов первого созыва вновь образованных муниципальных образований:

Совета депутатов Архангельско-Голицынского сельского поселения Рузаевского муниципального района в количестве 11 депутатов;

Совета депутатов Сузгарьевского сельского поселения Рузаевского муниципального района в количестве 11 депутатов.

7. Установить срок полномочий Советов депутатов первого созыва вновь образованных муниципальных образований 2 года.

8. Выборы депутатов Советов депутатов первого созыва вновь образованных муниципальных образований проводятся по мажоритарной избирательной системе относительного большинства по одномандатным и (или) многомандатным избирательным округам, образуемым в соответствии с требованиями федерального и республиканского законодательства, не позднее чем через шесть месяцев со дня вступления настоящего Закона в силу. Материально-техническое обеспечение выборов осуществляет Правительство Республики Мордовия.

9. При отсутствии инициативы граждан о проведении местного референдума по вопросам определения структуры органов местного самоуправления вновь образованных муниципальных образований главы вновь образованных муниципальных образований избираются Советами депутатов вновь образованных муниципальных образований из своего состава на срок полномочий Советов депутатов. В этом случае главы вновь образованных муниципальных образований исполняют полномочия председателей Советов депутатов и возглавляют местные администрации, а также исполняют полномочия, установленные федеральными законами и иными нормативными правовыми актами Российской Федерации, законами и иными нормативными правовыми актами Республики Мордовия, муниципальными правовыми актами органов местного самоуправления вновь образованного муниципального образования.

Статья 3

1. Объединить Архангельско-Голицынский сельсовет и Красноклинский сельсовет Рузаевского района в один Архангельско-Голицынский сельсовет с административным центром в селе Архангельское Голицыно, Ключаревский сельсовет и Сузгарьевский сельсовет Рузаевского района в один Сузгарьевский сельсовет с административным центром в селе Сузгарье.

2. Исключить Ключаревский сельсовет и Красноклинский сельсовет Рузаевского района из Реестра административно-территориальных единиц и населенных пунктов Республики Мордовия. Передать в состав Архангельско-Голицынского сельсовета деревню Александровка, село Красный Клин, поселок Красный Уголок, деревню Надеждинка, в состав Сузгарьевского сельсовета – село Ключарево, поселок Ключаревские Выселки, деревню Поповка, поселок Рыбный.

3. Установить границы Архангельско-Голицынского сельсовета и Сузгарьевского сельсовета Рузаевского района по границам соответствующих вновь образованных муниципальных образований.

Статья 4

Внести в Закон Республики Мордовия от 7 февраля 2005 года № 14-3 «Об установлении границ муниципальных образований Рузаевского муниципального района, Рузаевского муниципального района и наделении их статусом сельского поселения, городского поселения и муниципального района» (Известия Мордовии, 16 февраля 2005 года, № 22-2; 18 июля 2008 года, № 106-20; 19 декабря 2008 года, № 193-37; 16 марта 2010 года, № 36-10; 18 июня 2010 года, № 88-27; 25 декабря 2017 года, № 144-63; 18 мая 2018 года, № 51-23) следующие изменения:

1. Статью 1 изложить в следующей редакции:

«Статья 1

Установить границы в соответствии с их картографическим описанием, приведенным в приложениях 2, 3, 7-21, и наделить статусом сельского поселения с административным центром следующие муниципальные образования Рузаевского муниципального района:

- 1) Архангельско-Голицынское сельское поселение с административным центром в селе Архангельское Голицыно согласно приложению 2;
- 2) Болдовское сельское поселение с административным центром в селе Болдово согласно приложению 3;
- 3) Красносельцовское сельское поселение с административным центром в поселке Совхоз «Красное Сельцо» согласно приложению 7;
- 4) Левженское сельское поселение с административным центром в селе Левжа согласно приложению 8;

- 5) Мордовско-Пишлинское сельское поселение с административным центром в селе Мордовская Пишля согласно приложению 9;
- 6) Пайгармское сельское поселение с административным центром в селе Пайгарма согласно приложению 10;
- 7) Палаевско-Урледимское сельское поселение с административным центром в селе Палаевка согласно приложению 11;
- 8) Перхляйское сельское поселение с административным центром в селе Перхляй согласно приложению 12;
- 9) Плодопитомническое сельское поселение с административным центром в поселке Плодопитомнический согласно приложению 13;
- 10) Приреченское сельское поселение с административным центром в поселке Левженский согласно приложению 14;
- 11) Русско-Баймаковское сельское поселение с административным центром в деревне Русское Баймаково согласно приложению 15;
- 12) Стрелецко-Слободское сельское поселение с административным центром в селе Стрелецкая Слобода согласно приложению 16;
- 13) Сузгарьевское сельское поселение с административным центром в селе Сузгарье согласно приложению 17;
- 14) Татарско-Пишлинское сельское поселение с административным центром в селе Татарская Пишля согласно приложению 18;
- 15) Трускляйское сельское поселение с административным центром в селе Трускляй согласно приложению 19;
- 16) Хованщинское сельское поселение с административным центром в селе Хованщина согласно приложению 20;
- 17) Шишкеевское сельское поселение с административным центром в селе Шишкеево согласно приложению 21.».

2. Приложение 2 изложить в следующей редакции:

«Приложение 2
к Закону Республики Мордовия «Об
установлении границ муниципальных
образований Рузаевского муниципального
района, Рузаевского муниципального
района и наделении их статусом сельского
поселения, городского поселения и
муниципального района»

**Картографическое описание
границы Архангельско-Голицынского сельского поселения
Рузаевского муниципального района
Республики Мордовия и схематическая карта**

Картографическое описание границы Архангельско-Голицынского сельского поселения произведено от верхнего угла схематической карты и идет по ходу часовой стрелки с учетом прилегающих территорий смежных муниципальных образований Левженского, Плодопитомнического сельских поселений, городского поселения Рузаевка, Кочкуровского муниципального района и городского округа Саранск.

От т. А граница проходит по смежеству с Левженским сельским поселением, по закрепленным столбам через пастбище: 0,2 км на юго-восток, 0,2 км на северо-восток. Далее – по границе коллективных садов: 0,7 км на северо-восток, 0,2 км на юго-восток. Затем граница идет 0,3 км на юго-восток через пастбище и снова по границе коллективных садов 0,6 км на северо-восток до т. Б.

От т. Б граница проходит по смежеству с городским округом Саранск. Граница идет 0,1 км на юго-восток по коллективным садам до полосы отвода железной дороги, затем – 40 м на юго-запад по полосе отвода железной дороги и снова по коллективным садам: 40 м на северо-запад, 20 м на юго-запад. Затем граница идет в юго-восточном направлении 0,13 км, пересекая железную дорогу, и далее идет по полосе отвода железной дороги: 0,14 км на юго-запад, 0,2 км на юг, 0,15 км на юго-восток. Затем снова пересекает железную дорогу 0,2 км на юго-запад, поворачивает на восток и идет 0,9 км по полосе отвода железной дороги. Далее – 2,2 км на юго-восток по правой стороне лесополосы, затем – по пастбищу: 90 м на северо-восток, 0,2 км на юго-восток, 0,1 км на северо-восток до реки Акшенас. После этого граница идет по реке Акшенас (против течения) 7,0 км, меняя направление с северо-восточного на юго-восточное, до пересечения с безымянным ручьем. Далее – 1,9 км по направлению на юго-восток по безымянному ручью (против течения) до т. В.

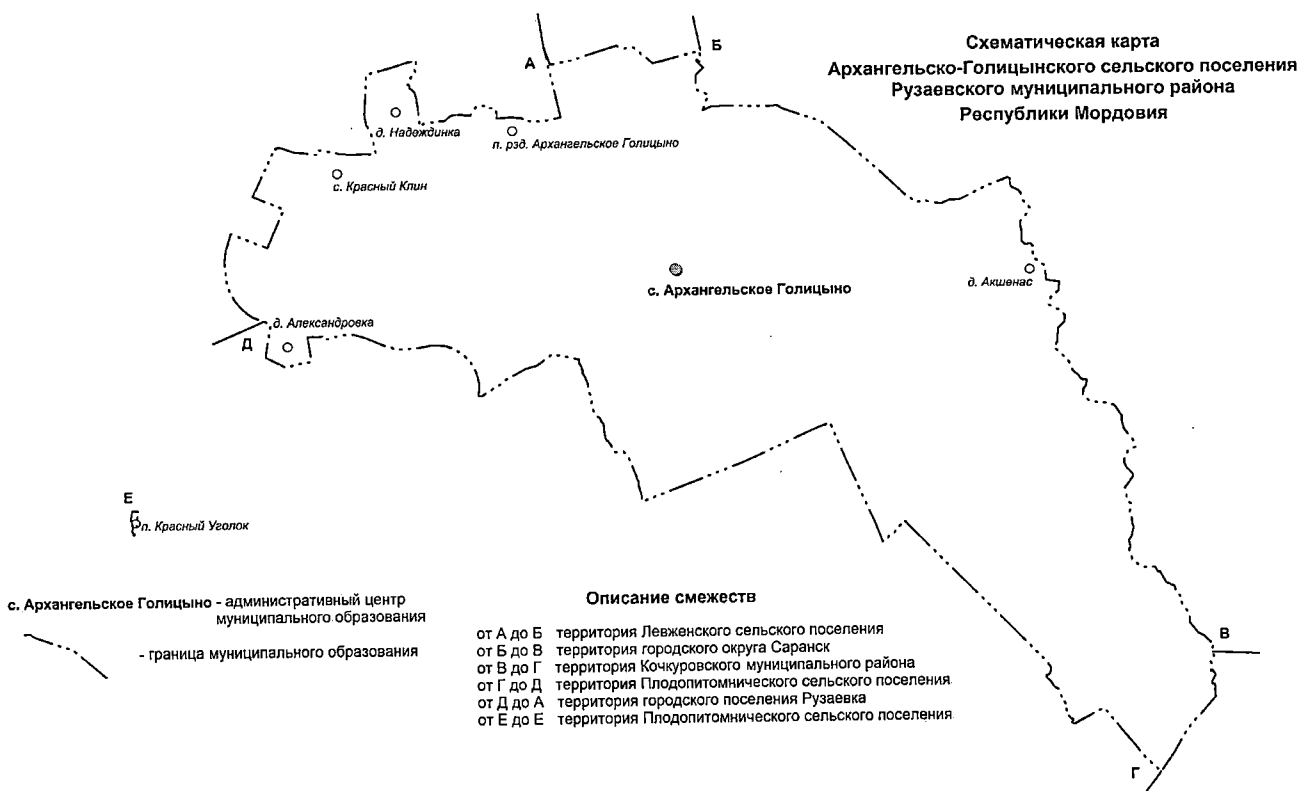
От т. В граница проходит по смежеству с Кочкуровским муниципальным районом, сначала извилистой линией на юг 0,7 км по безымянному ручью (против течения), затем – в юго-западном направлении 3,1 км по пастбищу, пересекая овраг, до т. Г.

От т. Г граница проходит по смежеству с Плодопитомническим сельским поселением. Граница идет через пашню и пастбище: 1,1 км на северо-запад, 0,4 км на юго-запад до ручья Студеный Ключ. Далее граница идет в северо-западном направлении: 1,0 км по ручью Студеный Ключ (по течению) до реки Акшенас, пересекая реку, 0,3 км по пастбищу, 1,8 км по правой стороне лесополосы, 0,25 км по пашне, 0,1 км по пастбищу, до безымянного ручья оврага Медвежий. Затем – 0,4 км на юго-запад по безымянному ручью (против течения) оврага Медвежий, 1,6 км на северо-запад по грунтовой дороге через пастбище и пашню, 2,6 км на юго-запад по левой стороне лесополосы, пересекая овраг Хлыков, до безымянного ручья оврага Гремячий. Далее – на северо-запад 1,8 км по безымянному ручью оврага Гремячий до границы пруда. Далее – 0,25 км на северо-запад по контуру пруда, 0,35 км на северо-запад, пересекая пруд и овраг.

Затем – 1,0 км на юго-запад через пастбище, пересекая железную дорогу. Далее – 2,7 км по полосе отвода железной дороги, меняя направление с северного на западное и северо-западное, до восточной окраины деревни Александровка. Затем граница огибает деревню Александровка: 0,3 км на юго-восток, 0,3 км на юго-запад, пересекая безымянный ручей оврага Сорочка, 0,3 км на северо-запад, 0,4 км на северо-восток до полосы отвода железной дороги и далее 70 м на северо-запад по полосе отвода железной дороги до т. Д.

От т. Д граница проходит по смежеству с городским поселением Рузаевка. Граница идет 1,4 км по полосе отвода железной дороги, меняя направление с северо-западного на северное и северо-восточное. Затем поворачивает на юго-восток 0,1 км, пересекая железную дорогу, до границы очистных сооружений. Далее – по контуру очистных сооружений: 0,4 км на юго-восток, 0,5 км на северо-восток, 0,4 км на северо-запад. Затем – по полосе отвода железной дороги 0,7 км на северо-восток. После этого граница поворачивает на восток и идет 0,5 км по заболоченной местности, далее идет 60 м на северо-восток по пастбищу до полосы отвода железной дороги. Затем – снова на восток 0,7 км по полосе отвода железной дороги. Затем – 0,4 км на северо-запад, пересекая железную дорогу, через пастбище до западной границы деревни Надеждинка. Далее идет 0,7 км на север через пашню, обходя деревню Надеждинка с западной стороны, поворачивает на северо-восток и идет 0,7 км через пашню, пастбище, кустарниковую растительность до лесного массива. Затем 0,4 км преимущественно в юго-западном направлении граница идет по границе лесного массива до северо-восточной окраины деревни Надеждинка. Далее – 0,5 км на юго-восток через пашню, обходя деревню Надеждинка с восточной стороны. После этого граница проходит через пашню и пастбище: 0,4 км на северо-восток, 0,2 км на восток, пересекая безымянный ручей, 0,15 км на северо-восток, 0,1 км на восток, 40 м на юго-восток, пересекая безымянный ручей, 0,1 км на восток, 0,13 км на юг, 0,8 км на восток. Далее – 0,9 км на северо-запад через пастбище до т. А.

От т. Е граница идет по смежеству с Плодопитомническим сельским поселением, огибая поселок Красный Уголок: 70 м на восток, 0,12 км на юг, 0,18 км на юго-запад, 20 м на северо-запад, 30 м на северо-восток, 20 м на северо-запад, 75 м на север, 75 м на северо-запад, 0,13 км на северо-восток до т. Е.



».

3. Приложения 5 и 6 признать утратившими силу.

4. В приложении 8:

1) часть вторую картографического описания границы Левженского сельского поселения Рузаевского муниципального района Республики Мордовия изложить в следующей редакции:

«От т. А граница идет по смежеству с Сузгарьевским сельским поселением. Граница идет 0,4 км на восток по пастбищу. Затем – 1,4 км на северо-восток через пашню и пастбище. После этого граница идет на юго-восток: 1,5 км по полевой дороге через пашню и пастбище, 2,2 км по левой стороне лесополосы. Далее – 0,8 км на северо-восток по ручью Седьяляй (по течению). Затем – 0,35 км на юго-восток по пастбищу до т. Б.»;

2) часть третью картографического описания границы Левженского сельского поселения Рузаевского муниципального района Республики Мордовия признать утратившей силу;

3) в части четвертой картографического описания границы Левженского сельского поселения Рузаевского муниципального района Республики Мордовия слова «От т. В» заменить словами «От т. Б», слова «до т. Г» заменить словами «до т. В»;

4) в части пятой картографического описания границы Левженского сельского поселения Рузаевского муниципального района Республики Мордовия слова «От т. Г» заменить словами «От т. В», слова «до т. Д» заменить словами «до т. Г»;

5) в части шестой картографического описания границы Левженского сельского поселения Рузаевского муниципального района Республики Мордовия слова «От т. Д» заменить словами «От т. Г», слова «до т. Е» заменить словами «до т. Д»;

6) в части седьмой картографического описания границы Левженского сельского поселения Рузаевского муниципального района Республики Мордовия слова «От т. Е» заменить словами «От т. Д»;

7) схематическую карту Левженского сельского поселения Рузаевского муниципального района Республики Мордовия изложить в следующей редакции:

«

Схематическая карта Левженского сельского поселения Рузаевского муниципального района Республики Мордовия



Описание смежеств

- от А до Б территория Сузгарьевского сельского поселения
- от Б до В территория Приреченского сельского поселения
- от В до Г территория городского округа Саранск
- от Г до Д территория Архангельско-Голицынского сельского поселения
- от Д до А территория городского поселения Рузаевка

».

5. В приложении 12:

1) часть четвертую картографического описания границы Перхляйского сельского поселения Рузаевского муниципального района Республики Мордовия изложить в следующей редакции:

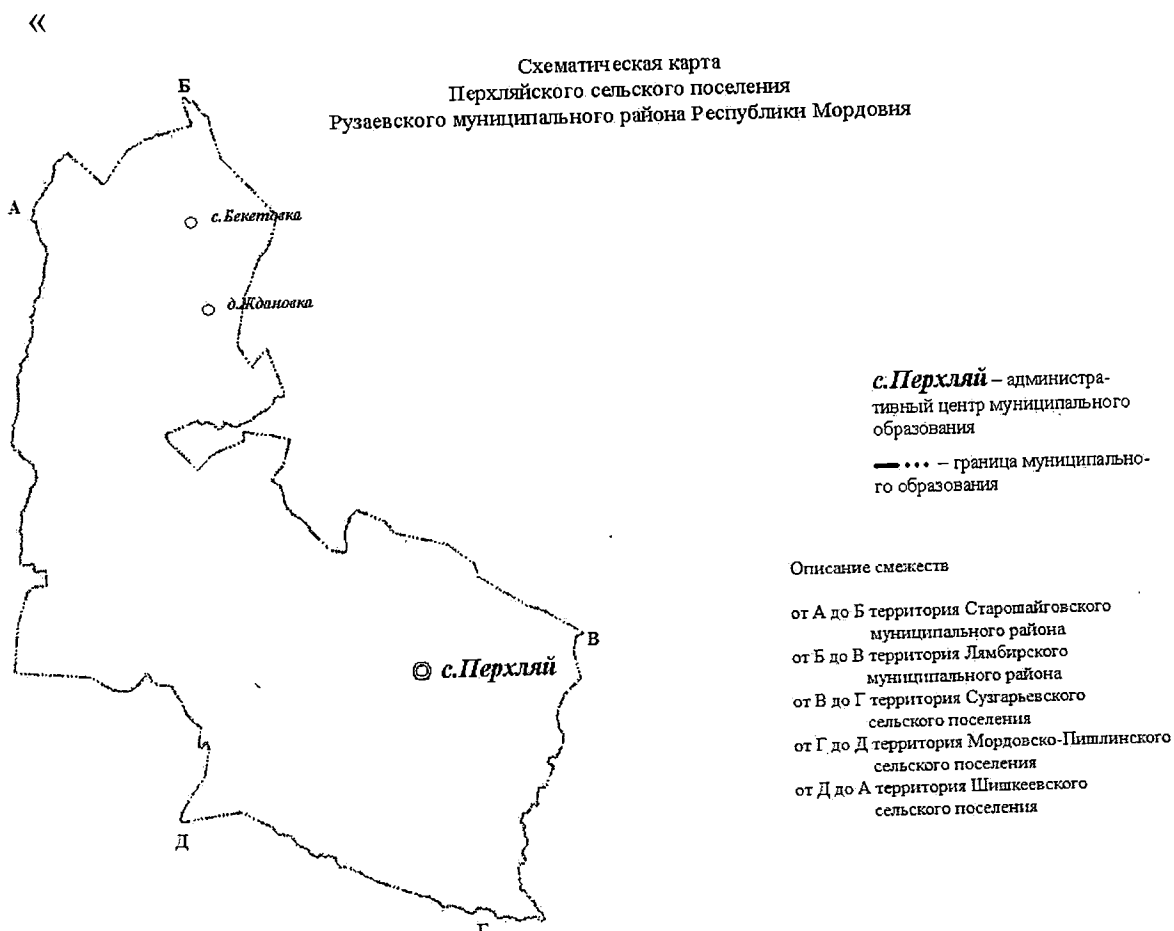
«От т. В граница идет по смежеству с Сузгарьевским сельским поселением. Граница идет по лесным кварталам Саранского участкового лесничества: 0,4 км на юго-запад и 0,55 км на юго-восток. Далее – 0,3 км на юго-запад по пастбищу и пашне. После этого – по лесному кварталу Шишкеевского участкового лесничества: 0,4 км на юго-запад, 0,3 км на юго-восток, 0,2 км на юг, 0,2 км на юго-запад. Затем – 0,2 км на юго-запад через пашню. Далее – по лесному кварталу Шишкеевского участкового лесничества: 0,3 км на юго-запад, 90 м на запад, 0,3 км на юг, 80 м на запад. Затем – на юго-запад 0,2 км, пересекая оползень. Далее – извилистой линией по реке Ризва (по течению) 2,5 км, меняя направление с южного на юго-восточное. Граница идет 1,5 км по реке Левжа (против течения), меняя направление с северо-западного на юго-западное, пересекая автодорогу Нижний Новгород – Арзамас – Саранск – Исса – Пенза – Саратов, до т. Г.»;

2) часть пятую картографического описания границы Перхляйского сельского поселения Рузаевского муниципального района Республики Мордовия признать утратившей силу;

3) в части шестой картографического описания границы Перхляйского сельского поселения Рузаевского муниципального района Республики Мордовия слова «От т. Д» заменить словами «От т. Г», слова «до т. Е» заменить словами «до т. Д»;

4) в части седьмой картографического описания границы Перхляйского сельского поселения Рузаевского муниципального района Республики Мордовия слова «От т. Е» заменить словами «От т. Д»;

5) схематическую карту Перхляйского сельского поселения Рузаевского муниципального района Республики Мордовия изложить в следующей редакции:



6. В приложении 13:

1) часть третью картографического описания границы Плодопитомнического сельского поселения Рузаевского муниципального района Республики Мордовия изложить в следующей редакции:

«От т. Б граница идет по смежеству с Архангельско-Голицынским сельским поселением. Граница огибает деревню Александровка: 70 м на юго-восток по полосе отвода железной дороги, 0,4 км на юго-запад, 0,3 км на юго-восток, 0,3 км на северо-восток, пересекая безымянный ручей оврага Сорочка, 0,3 км на северо-запад. Далее – 2,7 км по полосе отвода железной дороги, меняя направление с юго-восточного на восточное и южное. Затем – 1,0 км на северо-восток через пастбище, пересекая железную дорогу. Далее – 0,35 км на юго-восток, пересекая овраг и пруд, 0,25 км на юго-восток по контуру пруда. Далее – на юго-восток 1,8 км по безымянному ручью оврага Гремячий. Затем – 2,6 км на северо-восток по правой стороне лесополосы, пересекая овраг Хлыков, 1,6 км на юго-восток по грунтовой дороге через пашню и пастбище, 0,4 км на северо-восток по безымянному ручью (по течению) оврага Медвежий. Далее граница идет в юго-восточном направлении: 0,1 км по пастбищу, 0,25 км по пашне, 1,8 км по левой стороне лесополосы, 0,3 км по пастбищу, 1,0 км по ручью Студеный Ключ (против течения), пересекая реку Акшенас. Граница идет через пастбище и пашню: 0,4 км на северо-восток, 1,1 км на юго-восток до т. В.»;

2) часть четвертую картографического описания границы Плодопитомнического сельского поселения Рузаевского муниципального района Республики Мордовия признать утратившей силу;

3) в части пятой картографического описания границы Плодопитомнического сельского поселения Рузаевского муниципального района Республики Мордовия слова «От т. Г» заменить словами «От т. В», слова «до т. Д» заменить словами «до т. Г»;

4) в части шестой картографического описания границы Плодопитомнического сельского поселения Рузаевского муниципального района Республики Мордовия слова «От т. Д» заменить словами «От т. Г», слова «до т. Е» заменить словами «до т. Д»;

5) в части седьмой картографического описания границы Плодопитомнического сельского поселения Рузаевского муниципального района Республики Мордовия слова «От т. Е» заменить словами «От т. Д»;

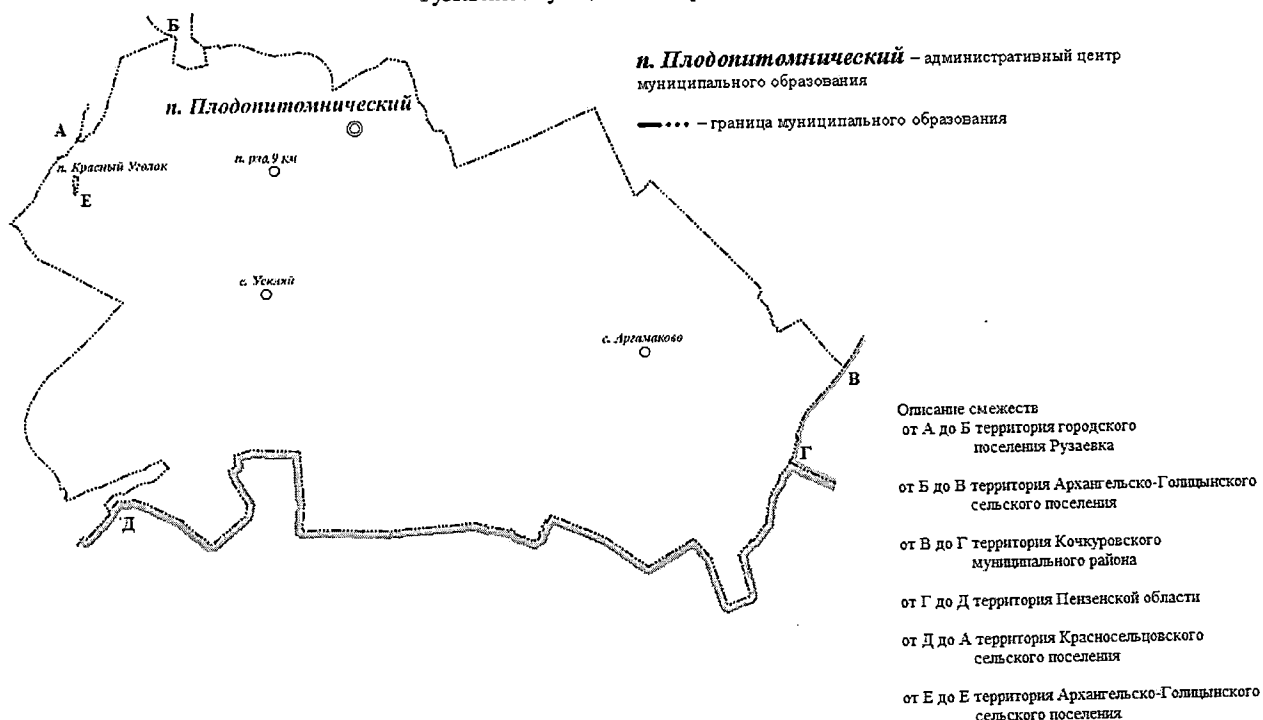
6) часть восьмую картографического описания границы Плодопитомнического сельского поселения Рузаевского муниципального района Республики Мордовия изложить в следующей редакции:

«От т. Е граница идет по смежеству с Архангельско-Голицынским сельским поселением, огибая поселок Красный Уголок: 20 м на северо-запад, 30 м на северо-восток, 20 м на северо-запад, 75 м на север, 75 м на северо-запад, 0,13 м на северо-восток, 70 м на восток, 0,12 км на юг, 0,18 м на юго-запад, до т.Е.»;

7) схематическую карту Плодопитомнического сельского поселения Рузаевского муниципального района Республики Мордовия изложить в следующей редакции:

«

Схематическая карта Плодопитомнического сельского поселения
Рузаевского муниципального района Республики Мордовия



».

7. В приложении 14:

1) в части четвертой картографического описания границы Приреченского сельского поселения Рузаевского муниципального района Республики Мордовия слово «Ключаревским» заменить словом «Сузгарьевским»;

2) в описании смежеств схематической карты Приреченского сельского поселения Рузаевского муниципального района Республики Мордовия слова «от В до А территория Ключаревского сельского поселения» заменить словами «от В до А территория Сузгарьевского сельского поселения».

8. Приложение 17 изложить в следующей редакции:

«Приложение 17
к Закону Республики Мордовия «Об
установлении границ муниципальных
образований Рузаевского муниципального
района, Рузаевского муниципального
района и наделении их статусом сельского
поселения, городского поселения и
муниципального района»

Картографическое описание границы Сузгарьевского сельского поселения Рузаевского муниципального района Республики Мордовия и схематическая карта

Картографическое описание границы Сузгарьевского сельского поселения произведено от верхнего левого угла схематической карты и идет по ходу часовой стрелки с учетом прилегающих территорий смежных муниципальных образований Приреченского, Левженского, Татарско-Пишлинского, Мордовско-Пишлинского, Перхляйского сельских поселений, городского поселения Рузаевка, Лямбирского муниципального района, городского округа Саранск.

От т. А граница проходит по смежеству с Лямбирским муниципальным районом. Граница идет по контуру лесных кварталов Саранского участкового лесничества: 0,9 км на северо-восток, 0,3 км на юго-восток, 0,1 км на восток, 0,3 км на юго-восток, 0,3 км на северо-восток, 0,3 км на восток, 80 м на юго-восток, 0,2 км на северо-восток, 0,4 км на северо-запад, 2,2 км на северо-восток, 0,2 км на юго-восток, 0,3 км на юго-запад, 0,9 км на юго-восток, 1,0 км на юго-запад вдоль ручья Мезенярка, 0,7 км на юго-восток, 0,4 км на юго-запад, 0,75 км на юго-восток, 0,3 км на северо-восток, 0,4 км на юго-восток, 0,1 км на восток, 0,4 км на юг, 0,3 км на юго-восток, 0,6 км на северо-восток, 0,16 км на восток, 0,15 км на север, 0,2 км на юго-восток, 0,2 км на север, 0,35 км на восток, 0,6 км на северо-запад, 0,6 км на юго-восток, 0,14 км на юго-запад, 0,7 км на юго-восток, 1,3 км на юго-запад, 0,5 км на юго-восток, 25 м на северо-восток до т. Б.

От т. Б граница проходит по смежеству с городским округом Саранск. Граница идет по контуру лесных кварталов Саранского участкового лесничества: 1,0 км на юго-восток, 0,4 км на юго-запад, 1,7 км на юго-восток, 0,12 км на юго-запад, 1,2 км на северо-запад, 0,3 км на юго-запад, 0,3 км на северо-запад, 0,17 км на северо-восток, 0,2 км на юго-восток, 50 м на северо-восток, 90 м на северо-запад, 40 м на северо-восток, 0,13 км на юго-восток, 40 м на северо-восток, 70 м на север, 50 м на северо-восток, 70 м на северо-запад, 60 м на юго-запад, 0,4 км на северо-запад, 0,5 км на юго-запад, 0,8 км на северо-запад, 0,1 км на север. Далее – 0,5 км на северо-запад по пастбищу, 0,4 км на юго-запад по полевой дороге через пастбище. Затем – 0,8 км на юго-восток по полевой дороге через пастбище и пашню. Далее – по полевой дороге через пашню: 0,3 км на юго-запад, 0,3 км на юг, 1,0 км на юго-запад, пересекая овраг Каменный. Затем – 0,4 км на юго-восток по пашне, огибая лесной квартал Саранского лесхоза. После этого граница поворачивает на северо-восток и идет 0,4 км по закрепленным столбам через пашню, 1,8 км на юго-восток через пашню, пастбище, пересекая овраг Барабанный, безымянный ручей, овраг Холодный, до т. В.

От т. В граница проходит по смежеству с Приреченским сельским поселением. Граница идет на юго-запад: 0,8 км вдоль оврага Холодный, 0,7 км по границе коллективных садов. Далее – 0,12 км на юго-запад по лесополосе, 0,35 км по безымянному ручью на юго-восток. Затем огибает границу лесного квартала Саранского участкового лесничества: 0,7 км на северо-восток, 0,3 км на юго-восток, 1,0 км на юго-запад, 0,3 км на юго-восток. Далее – 0,3 км на юго-восток через пастбище до безымянного ручья оврага Козий. Затем – 1,3 км по безымянному ручью (по течению) оврага Козий, меняя направление с юго-

восточного на южное. После этого граница идет по автодороге 0,5 км на юго-запад до реки Левжа. Далее – 0,2 км на юго-восток по реке Левжа (по течению), 0,9 км на юго-запад по закрепленным столбам через пашню и 0,1 км на северо-запад по пастбищу до ручья Тарханка, до т. Г.

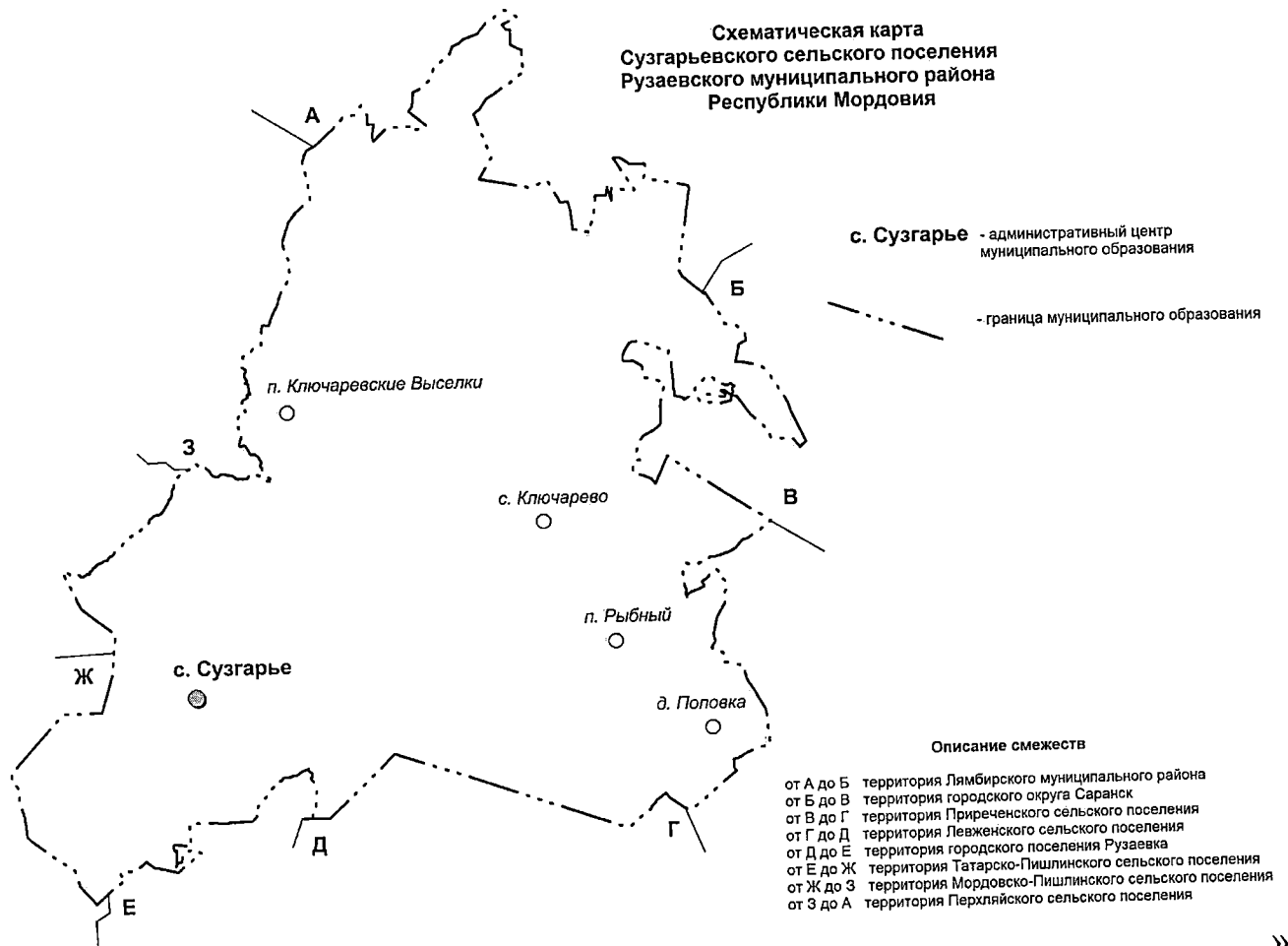
От т. Г граница проходит по смежеству с Левженским сельским поселением. Граница идет 0,35 км на северо-запад по пастбищу до ручья Седьялай. Далее – 0,8 км на юго-запад по ручью Седьялай (против течения). После этого граница идет на северо-запад: 2,2 км по правой стороне лесополосы, 1,5 км по полевой дороге через пастбище и пашню. Затем – 1,4 км на юго-запад через пастбище и пашню, 0,4 км на запад по пастбищу до т. Д.

От т. Д граница проходит по смежеству с городским поселением Рузаевка. Граница идет 1,0 км по безымянному ручью (по течению), меняя направление с северо-восточного на северное и северо-западное. После этого граница идет в юго-западном направлении 1,1 км по контуру оврага, 60 м на юго-восток по пастбищу, 0,1 км на юго-запад по пастбищу. Затем – 0,9 км на запад через пашню. Далее – по границе лесных кварталов Шишкеевского участкового лесничества: 0,3 км на юг, 0,25 км на северо-запад, 40 м на юго-запад, 70 м на юго-восток, 40 м на восток, 0,16 км на юг, 30 м на юго-восток, 50 м на юго-запад, 5 м на юго-восток, 50 м на северо-восток, 13 м на север, 65 м на восток, 0,13 км на север, 0,14 км на северо-восток, 0,16 км на юго-восток, 0,45 км на юго-запад, 0,5 км на северо-запад, 0,45 км на юго-запад, 0,1 км на юго-восток, огибая с северной стороны пруд, 0,3 км на юго-запад до т. Е.

От т. Е граница проходит по смежеству с Татарско-Пишлинским сельским поселением по границе лесных кварталов Шишкеевского участкового лесничества: 0,3 км на юго-запад, 2,5 км на северо-запад, 1,2 км на северо-восток, 0,6 км на восток, 0,95 км на северо-восток до т. Ж.

От т. Ж граница проходит по смежеству с Мордовско-Пишлинским сельским поселением. Граница идет 0,25 км на северо-восток по контуру лесного квартала Шишкеевского участкового лесничества. Затем – 1,3 км на северо-запад через пашню и пастбище, пересекая автодорогу Нижний Новгород – Арзамас – Саранск – Исса – Пенза – Саратов, до реки Левжа. Далее – 2,7 км по реке Левжа (по течению), меняя направление с юго-восточного на северо-восточное, до т. З.

От т. З граница проходит по смежеству с Перхляйским сельским поселением. Граница идет 1,5 км по реке Левжа (по течению), меняя направление с северо-восточного на юго-восточное, до реки Ризва, пересекая автодорогу Нижний Новгород – Арзамас – Саранск – Исса – Пенза – Саратов. Далее – извилистой линией по реке Ризва (против течения) 2,5 км, меняя направление с северо-западного на северное. Затем – на северо-восток 0,2 км, пересекая оползень. Далее – по лесному кварталу Шишкеевского участкового лесничества: 80 м на восток, 0,3 км на север, 90 м на восток, 0,3 км на северо-восток. Затем – 0,2 км на северо-восток через пашню. После этого – снова по лесному кварталу Шишкеевского участкового лесничества: 0,2 км на северо-восток, 0,2 км на север, 0,3 км на северо-запад, 0,4 км на северо-восток. Далее – 0,3 км на северо-восток по пашне и пастбищу. Затем граница идет по лесным кварталам Саранского участкового лесничества: 0,55 км на северо-запад и 0,4 км на северо-восток до т. А.



».

9. В приложении 22:

1) часть шестую картографического описания границы городского поселения Рузаевка Рузаевского муниципального района Республики Мордовия изложить в следующей редакции:

«От т. В граница идет по смежеству с Архангельско-Голицынским сельским поселением. Граница идет 0,9 км на юго-восток через пастбище. После этого граница проходит через пастбище и пашню: 0,8 км на запад, 0,13 км на север, 0,1 км на запад, 40 м на северо-запад, пересекая безымянный ручей, 0,1 км на запад, 0,15 км на юго-запад, 0,2 км на запад, пересекая безымянный ручей, 0,4 км на юго-запад. Далее – 0,5 км на северо-запад через пашню, обходя деревню Надеждинка с восточной стороны. Затем граница идет по границе лесного массива 0,4 км преимущественно в северо-восточном направлении, поворачивает на юго-запад и идет 0,7 км через кустарниковую растительность, пастбище, пашню. Далее граница идет 0,7 км на юг через пашню, обходя деревню Надеждинка с западной стороны. Затем – 0,4 км на юго-восток, пересекая железную дорогу, через пастбище. Затем идет на запад 0,7 км по полосе отвода железной дороги и 60 м на юго-запад по пастбищу. После этого граница вновь поворачивает на запад и идет 0,5 км по заболоченной местности. Затем по полосе отвода железной дороги идет 0,7 км на юго-запад. Далее – по контуру очистных сооружений: 0,4 км на юго-восток, 0,5 км на юго-запад, 0,4 км на северо-запад. Затем – на северо-запад 0,1 км, пересекая

железную дорогу. Затем граница идет 1,4 км по полосе отвода железной дороги, меняя направление с юго-западного на южное и юго-восточное, до т. Г.»;

2) части седьмую-десятую картографического описания границы городского поселения Рузаевка Рузаевского муниципального района Республики Мордовия признать утратившими силу;

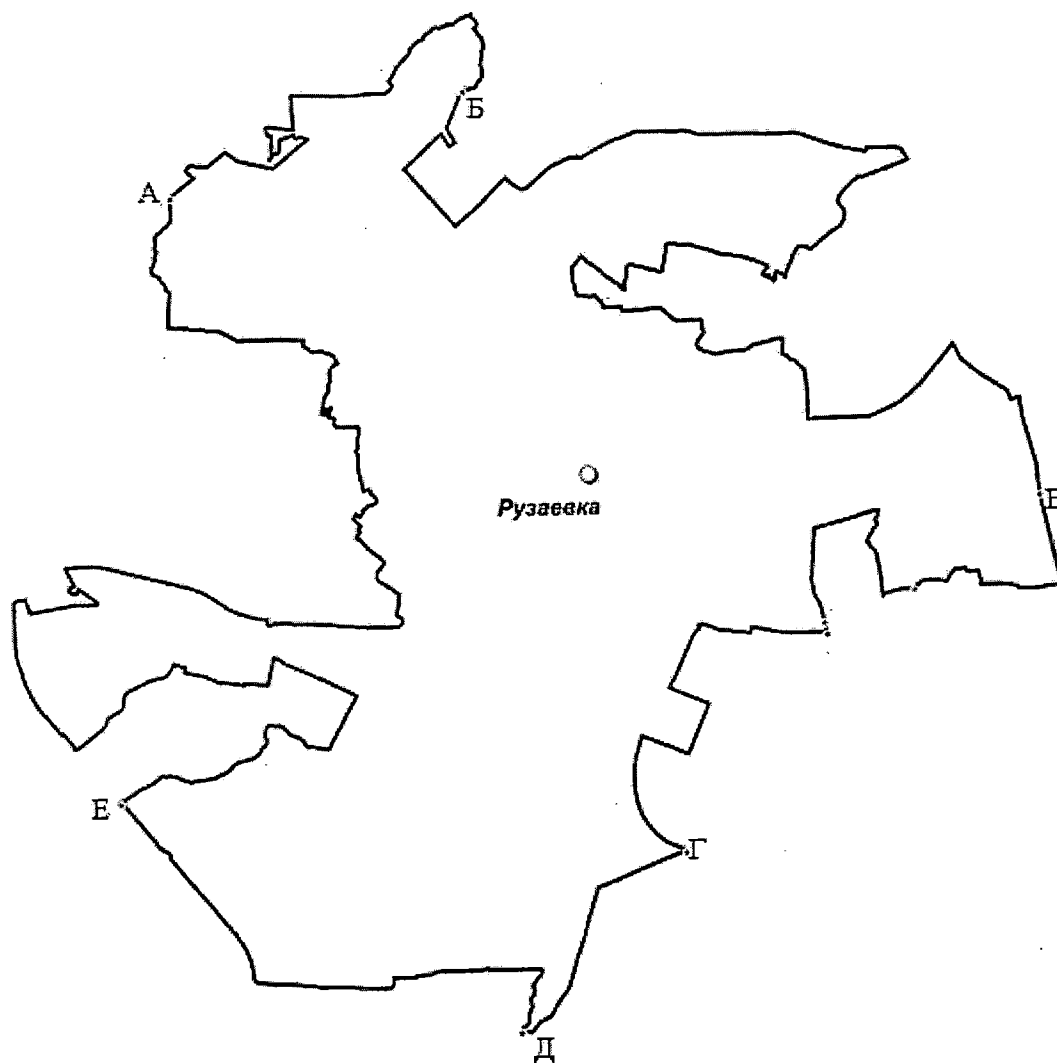
3) в части одиннадцатой картографического описания границы городского поселения Рузаевка Рузаевского муниципального района Республики Мордовия слова «От т. Ж» заменить словами «От т. Г», слова «до т. З» заменить словами «до т. Д»;

4) в части двенадцатой картографического описания границы городского поселения Рузаевка Рузаевского муниципального района Республики Мордовия слова «От т. З» заменить словами «От т. Д», слова «до т. И» заменить словами «до т. Е»;

5) в части тринадцатой картографического описания границы городского поселения Рузаевка Рузаевского муниципального района Республики Мордовия слова «От т.И» заменить словами «От т.Е»;

6) схематическую карту городского поселения Рузаевка Рузаевского муниципального района Республики Мордовия изложить в следующей редакции:

**«Схематическая карта городского поселения Рузаевка
Рузаевского муниципального района Республики Мордовия**



Рузавка - административный центр
муниципального образования
- граница муниципального образования

Описание смежеств

от А до Б территория Сузгарьевского сельского поселения

от Б до В территория Левженского сельского поселения

от В до Г территория Архангельско-Голицынского сельского поселения

от Г до Д территория Плодопитомнического сельского поселения

от Д до Е территория Красносельцовского сельского поселения

от Е до А территория Татарско-Пишпинского сельского поселения

».

10. В приложении 24:

1) столбец 3 строки 2 изложить в следующей редакции:

«с. Архангельское Голицыно

д. Акшенас

д. Александровка

п. рзд. Архангельское Голицыно

с. Красный Клин

п. Красный Уголок

д. Надеждинка»;

2) строки 5 и 6 признать утратившими силу;

3) столбец 3 строки 17 изложить в следующей редакции:

«с. Сузгарье

с. Ключарево

п. Ключаревские Выселки

д. Поповка

п. Рыбный».

Статья 5

Внести в пункт 23 приложения «Реестр административно-территориальных единиц и населенных пунктов Республики Мордовия» к Закону Республики Мордовия от 23 марта 1998 года № 7-3 «О порядке решения вопросов административно-территориального устройства Республики Мордовия» (Известия Мордовии, 25 марта 1998 года, № 54; 28 января 2000 года, № 16; 13 марта 2003 года, № 37; 10 декабря 2003 года, спецвыпуск; 26 октября 2004 года, № 162; 16 марта 2010 года, № 36-10; 18 июня 2010 года, № 88-27; 21 октября 2010 года, № 159-49; 8 сентября 2011 года, № 135-47; 29 мая 2012 года, № 77-25; 20 июня 2013 года, № 86-32; 9 августа 2013 года, № 115-42; 20 ноября 2013 года, № 172-63; 6 марта 2014 года, № 32-13; 4 апреля 2014 года, № 48-18; 27 мая 2014 года, № 74-28; 12 сентября 2014 года, № 124-50; 16 июня 2015 года, № 64-29; 18 мая 2018 года, № 51-23; 21 сентября 2018 года, № 102-43; 7 ноября 2018 года, № 121-51; 4 декабря 2018 года, № 132-57) следующие изменения:

- 1) столбец 5 строки второй изложить в следующей редакции:
«с. Архангельское Голицыно
д. Акшенас
д. Александровка
п. рзд. Архангельское Голицыно
с. Красный Клин
п. Красный Уголок
д. Надеждинка»;
- 2) строки пятую и шестую признать утратившими силу;
- 3) столбец 5 строки семнадцатой изложить в следующей редакции:
«с. Сузгарье
с. Ключарево
п. Ключаревские Выселки
д. Поповка
п. Рыбный».

Статья 6

Карты (планы) Архангельско-Голицынского сельского поселения и Сузгарьевского сельского поселения Рузаевского муниципального района Республики Мордовия составляются в соответствии с настоящим Законом и представляются Правительством Республики Мордовия вместе с настоящим Законом в Управление Федеральной службы государственной регистрации, кадастра и картографии по Республике Мордовия в порядке и сроки, предусмотренные Федеральным законом от 13 июля 2015 года № 218-ФЗ «О государственной регистрации недвижимости».

Статья 7

1. Настоящий Закон вступает в силу по истечении десяти дней со дня его официального опубликования, за исключением пункта 9 статьи 2.

2. Пункт 9 статьи 2 настоящего Закона вступает в силу по истечении одного месяца со дня вступления в силу закона Республики Мордовия об установлении границ вновь образованных муниципальных образований при условии отсутствия инициатив граждан о проведении местного референдума по вопросам определения структуры органов местного самоуправления вновь образованных муниципальных образований.

Глава
Республики Мордовия

В.Д. ВОЛКОВ

г. Саранск
24 апреля 2019 года
№ 34-3

