




ЗАКОН

РЕСПУБЛИКИ МОРДОВИЯ

Мордовия Республикань
Законось



Мордовия Республикань
Законць

**О ПРЕОБРАЗОВАНИИ НИЖНЕВЯЗЕРСКОГО, СИАЛЕЕВСКО-ПЯТИНСКОГО,
ШАДЫМО-РЫСКИНСКОГО И ЯЗЫКОВО-ПЯТИНСКОГО СЕЛЬСКИХ ПОСЕЛЕНИЙ
ИНСАРСКОГО МУНИЦИПАЛЬНОГО РАЙОНА, НИЖНЕВЯЗЕРСКОГО,
СИАЛЕЕВСКО-ПЯТИНСКОГО, ШАДЫМО-РЫСКИНСКОГО И ЯЗЫКОВО-
ПЯТИНСКОГО СЕЛЬСОВЕТОВ ИНСАРСКОГО РАЙОНА РЕСПУБЛИКИ МОРДОВИЯ
И О ВНЕСЕНИИ ИЗМЕНЕНИЙ В НЕКОТОРЫЕ ЗАКОНЫ
РЕСПУБЛИКИ МОРДОВИЯ**

Принят Государственным Собранием

16 апреля 2019 года

Статья 1

В соответствии со статьей 13 Федерального закона от 6 октября 2003 года № 131-ФЗ «Об общих принципах организации местного самоуправления в Российской Федерации» и с согласия населения преобразуемых муниципальных образований, выраженного Советом депутатов Нижневязерского сельского поселения, Советом депутатов Сиалеевско-Пятинского сельского поселения, Советом депутатов Шадымо-Рыскинского сельского поселения и Советом депутатов Языково-Пятинского сельского поселения Инсарского муниципального района, преобразовать путем объединения Нижневязерское сельское поселение, Сиалеевско-Пятинское сельское поселение, Шадымо-Рыскинское сельское поселение и Языково-Пятинское сельское поселение во вновь образованное муниципальное образование – Сиалеевско-Пятинское сельское поселение Инсарского муниципального района Республики Мордовия (далее – вновь образованное муниципальное образование) с административным центром в селе Сиалеевская Пятина.

Статья 2

1. Нижневязерское сельское поселение, Сиалеевско-Пятинское сельское поселение, Шадымо-Рыскинское сельское поселение и Языково-Пятинское сельское поселение Инсарского муниципального района прекращают существование в качестве муниципальных образований со дня вступления настоящего Закона в силу.

2. Полномочия органов местного самоуправления Нижневязерского сельского поселения, Сиалеевско-Пятинского сельского поселения, Шадымо-Рыскинского сельского поселения и Языково-Пятинского сельского поселения Инсарского муниципального района прекращаются досрочно со дня формирования органов местного самоуправления вновь образованного муниципального образования.

3. Муниципальные правовые акты, принятые органами местного самоуправления Нижневязерского сельского поселения, Сиалеевско-Пятинского сельского поселения, Шадымо-Рыскинского сельского поселения и Языково-Пятинского сельского поселения Инсарского муниципального района, действуют в части, не противоречащей Конституции Российской Федерации, федеральным законам и иным нормативным правовым актам Российской Федерации, Конституции Республики Мордовия, законам и иным нормативным правовым актам Республики Мордовия, а также муниципальным правовым актам органов местного самоуправления вновь образованного муниципального образования.

4. Органы местного самоуправления вновь образованного муниципального образования в соответствии со своей компетенцией являются правопреемниками органов местного самоуправления Нижневязерского сельского поселения, Сиалеевско-Пятинского сельского поселения, Шадымо-Рыскинского сельского поселения и Языково-Пятинского сельского поселения Инсарского муниципального района в отношениях с органами государственной власти Российской Федерации, органами государственной власти субъектов Российской Федерации, органами местного самоуправления, физическими и юридическими лицами. Вопросы правопреемства подлежат урегулированию муниципальными правовыми актами органов местного самоуправления вновь образованного муниципального образования.

5. Органы местных администраций, муниципальные учреждения, предприятия и организации, ранее созданные органами местного самоуправления, которые на день создания вновь образованного муниципального образования осуществляли полномочия по решению вопросов местного значения в Нижневязерском сельском поселении, Сиалеевско-Пятинском сельском поселении, Шадымо-Рыскинском сельском поселении и Языково-Пятинском

сельском поселении Инсарского муниципального района, или с их участием, продолжают осуществлять свою деятельность с сохранением прежней организационно-правовой формы до урегулирования в отношении их муниципальными правовыми актами органов местного самоуправления вновь образованного муниципального образования вопросов правопреемства.

6. Установить численность депутатов Совета депутатов первого созыва Сиалеевско-Пятинского сельского поселения Инсарского муниципального района в количестве 11 депутатов.

7. Установить срок полномочий Совета депутатов первого созыва вновь образованного муниципального образования 2 года.

8. Выборы депутатов Совета депутатов первого созыва вновь образованного муниципального образования проводятся по мажоритарной избирательной системе относительного большинства по одномандатным и (или) многомандатным избирательным округам, образуемым в соответствии с требованиями федерального и республиканского законодательства, не позднее чем через шесть месяцев со дня вступления настоящего Закона в силу. Материально-техническое обеспечение выборов осуществляет Правительство Республики Мордовия.

9. При отсутствии инициативы граждан о проведении местного референдума по вопросам определения структуры органов местного самоуправления вновь образованного муниципального образования глава вновь образованного муниципального образования избирается Советом депутатов вновь образованного муниципального образования из своего состава на срок полномочий Совета депутатов. В этом случае глава вновь образованного муниципального образования исполняет полномочия председателя Совета депутатов и возглавляет местную администрацию, а также исполняет полномочия, установленные федеральными законами и иными нормативными правовыми актами Российской Федерации, законами и иными нормативными правовыми актами Республики Мордовия, муниципальными правовыми актами органов местного самоуправления вновь образованного муниципального образования.

Статья 3

1. Объединить Нижневязерский сельсовет, Сиалеевско-Пятинский сельсовет, Шадымо-Рыскинский сельсовет и Языково-Пятинский сельсовет Инсарского района в один Сиалеевско-Пятинский сельсовет с административным центром в селе Сиалеевская Пятина.

2. Исключить Нижневязерский сельсовет, Шадымо-Рыскинский сельсовет и Языково-Пятинский сельсовет Инсарского района из Реестра административно-территориальных единиц и населенных пунктов Республики Мордовия. Передать в состав Сялалеевско-Пятинского сельсовета деревню Васина Поляна, село Нижняя Вязера, деревню Семеновка, село Шадымо-Рыскино, село Языкова Пятина.

3. Установить границы Сялалеевско-Пятинского сельсовета Инсарского района по границам вновь образованного муниципального образования.

Статья 4

Внести в Закон Республики Мордовия от 28 декабря 2004 года № 119-З «Об установлении границ муниципальных образований Инсарского муниципального района, Инсарского муниципального района и наделении их статусом сельского поселения, городского поселения и муниципального района» (Известия Мордовии, 30 декабря 2004 года, № 198-22; 27 июня 2006 года, № 91-18; 16 июля 2008 года, № 104-19; 14 июля 2009 года, № 101-26; 16 марта 2010 года, № 36-10; 18 мая 2018 года, № 51-23; 7 ноября 2018 года, №121-51) следующие изменения:

1. Статью 1 изложить в следующей редакции:

«Статья 1

Установить границы в соответствии с их картографическим описанием, приведенным в приложениях 1-5, 8-11, 14, и наделить статусом сельского поселения с административным центром следующие муниципальные образования Инсарского муниципального района:

1) Верхнелухменское сельское поселение с административным центром в селе Верхняя Лухма согласно приложению 1;

2) Казеевское сельское поселение с административным центром в селе Казеевка согласно приложению 2;

3) Кочетовское сельское поселение с административным центром в селе Кочетовка согласно приложению 3;

4) Лухменско-Майданское сельское поселение с административным центром в селе Лухменский Майдан согласно приложению 4;

5) Мордовско-Паевское сельское поселение с административным центром в селе Мордовская Паевка согласно приложению 5;

6) Русско-Паевское сельское поселение с административным центром в селе Русская Паевка согласно приложению 8;

7) Сялалеевско-Пятинское сельское поселение с административным центром в селе Сялалеевская Пятина согласно приложению 9;

8) Нововерхисское сельское поселение с административным центром в селе Новые Верхиссы согласно приложению 10;

9) Челмодеевско-Майданское сельское поселение с административным центром в селе Челмодеевский Майдан согласно приложению 11;

10) Ямщинское сельское поселение с административным центром в селе Ямщина согласно приложению 14.».

2. В описании смежеств схематической карты Казеевского сельского поселения Инсарского муниципального района Республики Мордовия приложения 2 слова «от Б до В территория Нижневязерского сельского поселения» заменить словами «от Б до В территория Сиалеевско-Пятинского сельского поселения».

3. В приложении 5:

1) часть четвертую картографического описания границы Мордовско-Паевского сельского поселения Инсарского муниципального района Республики Мордовия изложить в следующей редакции:

«От т. В граница идет по смежеству с Сиалеевско-Пятинским сельским поселением. Граница ломаной линией огибает лесные кварталы Инсарского участкового лесничества: 0,4 км на юго-запад, 0,3 км на юго-восток, 0,16 км на юго-запад, 0,2 км на юго-восток, 0,3 км на юго-запад, 60 м на юго-восток, 0,1 км на юго-запад, 50 м на северо-запад, 0,2 км на юго-запад, 0,6 км на юго-восток, 0,5 км на северо-восток, 0,1 км на восток, 0,5 км на север, 0,4 км на северо-восток, 50 м на юг, 60 м на восток, 60 м на юг, 0,1 км на запад, 60 м на юг, 90 м на запад, 0,2 км на юг, 0,17 км на восток, 0,5 км на северо-восток, 0,4 км на восток. Далее граница идет на юго-восток: 0,4 км по контуру лесного квартала Инсарского участкового лесничества, 0,6 км по пашне, пересекая овраг Большой. Затем граница идет в юго-западном направлении: 1,2 км по границе лесных кварталов Инсарского участкового лесничества, 1,2 км по пашне, пересекая реку Инсарка, 0,5 км по границе лесных кварталов Инсарского участкового лесничества до т. Г.»;

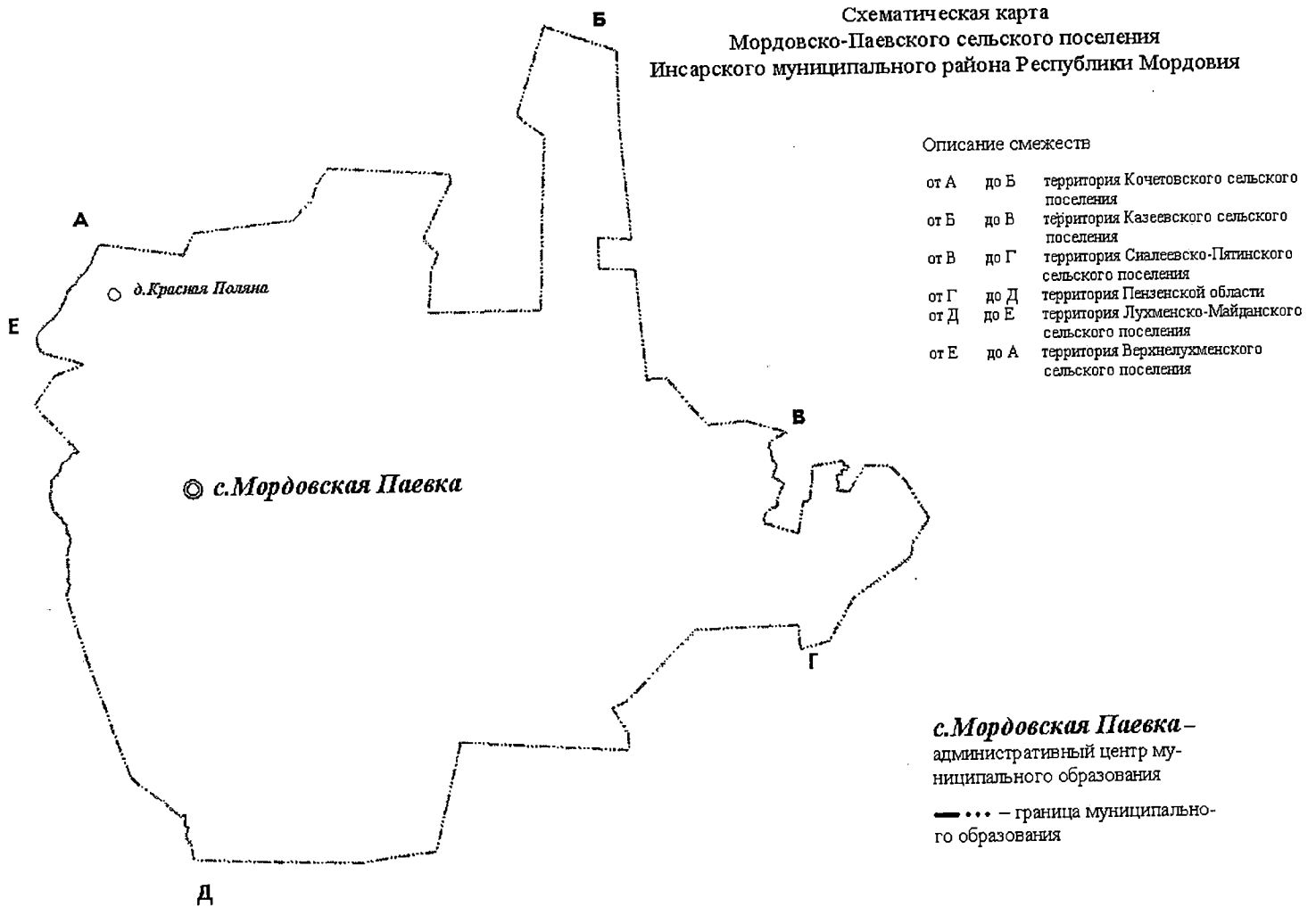
2) часть пятую картографического описания границы Мордовско-Паевского сельского поселения Инсарского муниципального района Республики Мордовия изложить в следующей редакции:

«От т. Г до т. Д граница Мордовско-Паевского сельского поселения совпадает с границей Республики Мордовия и Пензенской области.»;

3) в части шестой картографического описания границы Мордовско-Паевского сельского поселения Инсарского муниципального района Республики Мордовия слова «От т. Е до т. Ж» заменить словами «От т. Д до т. Е», слова «к т. Ж» заменить словами «к т. Е»;

4) схематическую карту Мордовско-Паевского сельского поселения Инсарского муниципального района Республики Мордовия изложить в следующей редакции:

«



».

4. Приложение 6 признать утратившим силу.
5. Приложение 9 изложить в следующей редакции:

«Приложение 9
к Закону Республики Мордовия
«Об установлении границ муниципальных образований Инсарского муниципального района, Инсарского муниципального района и наделении их статусом сельского поселения, городского поселения и муниципального района»

**Картографическое описание
границы Сяллеевско-Пятинского сельского поселения Инсарского
муниципального района Республики Мордовия и схематическая карта**

Картографическое описание границы Сяллеевско-Пятинского сельского поселения произведено от левого верхнего угла схематической карты и идет по ходу часовой стрелки с учетом прилегающих территорий смежных муниципальных образований Нововерхисского, Мордовско-Паевского, Казеевского сельских поселений, городского поселения Инсар, Пензенской области.

От т. А граница идет по смежеству с Нововерхисским сельским поселением. Граница идет от ручья Тумалка по пастбищу 0,2 км на юго-восток и 0,4 км на юг. По границе лесного квартала Инсарского участкового лесничества идет ломаной линией, меняя направление: 170 м на юг, 0,2 км на юго-запад, 0,3 км на юго-восток, 0,5 км на юг, 1,1 км на юго-запад. Далее – 0,1 км по пастбищу на юго-запад. Затем огибает плавной линией лесные кварталы Инсарского участкового лесничества 1,0 км с юго-востока на юго-запад. Затем граница идет на юго-запад 0,2 км по заболоченному пастбищу до реки Исса. Затем пересекает ее и идет преимущественно на юго-восток 5,8 км по реке Исса (против течения). В 0,5 км от автодороги г.Инсар – с.Шадымо-Рыскино граница поворачивает и идет 4,1 км преимущественно в северо-восточном направлении по реке Исса (против течения), огибая с северной стороны село Сяллеевская Пятина, до реки Потиж. Далее – по реке Потиж (против течения) 0,7 км в северо-восточном направлении. От реки Потиж в том же направлении граница идет 2,0 км через заболоченную луговую растительность до т. Б.

От т. Б граница идет по смежеству с Пензенской областью. Граница идет 0,9 км на юго-восток через заболоченную луговую растительность до реки Исса. Пересекает реку и идет в юго-восточном направлении по закрепленным столбам: 1,2 км по пастбищу, 2,3 км через пашню, 1,0 км по левой стороне лесополосы. Затем граница поворачивает на северо-восток и идет по закрепленным столбам сначала 1,8 км через пашню, затем 0,2 км по пастбищу до ручья Шишов. Пересекает ручей и идет в юго-восточном направлении сначала 0,4 км по пастбищу, потом 1,0 км по пашне. Далее граница идет по закрепленным столбам через пашню: 1,2 км на юг и 1,5 км на юго-восток. Затем граница поворачивает на северо-запад 0,6 км по пашне и на юго-запад 0,8 км по пастбищу до ручья

Шишов. Далее – по ручью Шишов (по течению) извилистой линией 1,3 км в северо-западном направлении до ручья Андроновка. Затем граница меняет направление на юго-запад и идет 2,4 км по ручью Андроновка (против течения). Далее пересекает ручей и идет 1,2 км по границе пашни в северо-восточном направлении. После этого граница меняет направление на юго-восток и идет 1,7 км по пашне. Затем снова поворачивает на северо-восток и идет 1,6 км по пашне. Далее – 0,6 км преимущественно в южном направлении по ручью Шишов (против течения). Затем – на юго-восток 1,9 км сначала по пастбищу, потом по пашне. После этого граница идет по направлению на юго-восток 5,0 км по закрепленным столбам через пашню до реки Липлейка. Затем – по реке Липлейка 4,0 км, меняя направление с юго-восточного на юго-западное и снова на юго-восточное. Далее граница меняет направление на юго-запад и идет 0,7 км по пастбищу, пересекая автодорогу г.Инсар – с.Шадымо-Рыскино. Затем граница идет через пашню: 1,5 км на северо-запад, пересекая овраг, 2,0 км на запад, 2,4 км на северо-запад. Далее – 0,7 км на юго-запад по пашне. После этого граница идет в северо-западном направлении: 1,6 км по пашне, 0,4 км по пастбищу. Меняя направление на юго-запад, граница идет 0,5 км по пастбищу, поворачивает на юг и идет 2,0 км по пашне, пересекая овраг. Далее – 1,0 км на юго-запад по левой стороне лесополосы. Затем – 0,8 км на северо-запад по пастбищу до реки Юловка, 0,3 км по реке Юловка преимущественно в юго-западном направлении. После этого граница идет по полевой дороге 1,2 км преимущественно в западном направлении. Пересекает полевую дорогу, меняя направление на юго-запад, и идет 0,7 км по границе пашни. Далее граница поворачивает на юго-восток и идет: 0,2 км по пашне, 0,5 км по границе лесного квартала Инсарского участкового лесничества. Затем – на юго-запад: 1,4 км по пашне, 0,3 км по границе лесных кварталов Инсарского участкового лесничества, 0,4 км по пашне. Далее снова по границе лесных кварталов Инсарского участкового лесничества: 0,5 км на юг, 0,4 км на юго-запад, 0,8 км на север, 0,6 км на северо-запад, 1,8 км на северо-восток, 0,6 км на юго-восток. Затем – по пашне: 0,5 км на северо-восток, 0,7 км на восток, 0,5 км на северо-восток. После этого граница вновь идет по контуру лесных кварталов Инсарского участкового лесничества 1,0 км на северо-восток до реки Юловка. Далее – по реке Юловка извилистой линией 3,3 км, меняя направление с северо-западного на западное, юго-западное и вновь на северо-западное. Затем граница поворачивает на юго-запад и идет 2,0 км по пашне. Меняет направление на северо-запад, проходит 0,6 км по контуру лесных кварталов Инсарского участкового лесничества и 0,2 км по пашне. Далее – по границе лесных кварталов Инсарского участкового лесничества: 0,4 км на юго-запад, 0,4 км на юго-восток, 6,4 км на северо-запад, 2,9 км на юго-запад, 0,9 км на северо-запад, 1,3 км на северо-восток, 1,5 км на северо-запад, 1,4 км на северо-восток до т. В.

От т. В граница идет по смежеству с Мордовско-Паевским сельским поселением, сначала в северо-восточном направлении: 0,5 км по границе лесных кварталов Инсарского участкового лесничества, 1,2 км по пашне, пересекая реку Инсарка, 1,2 км по границе лесных кварталов Инсарского участкового лесничества. Далее – на северо-запад: 0,6 км по пашне, пересекая овраг Большой,

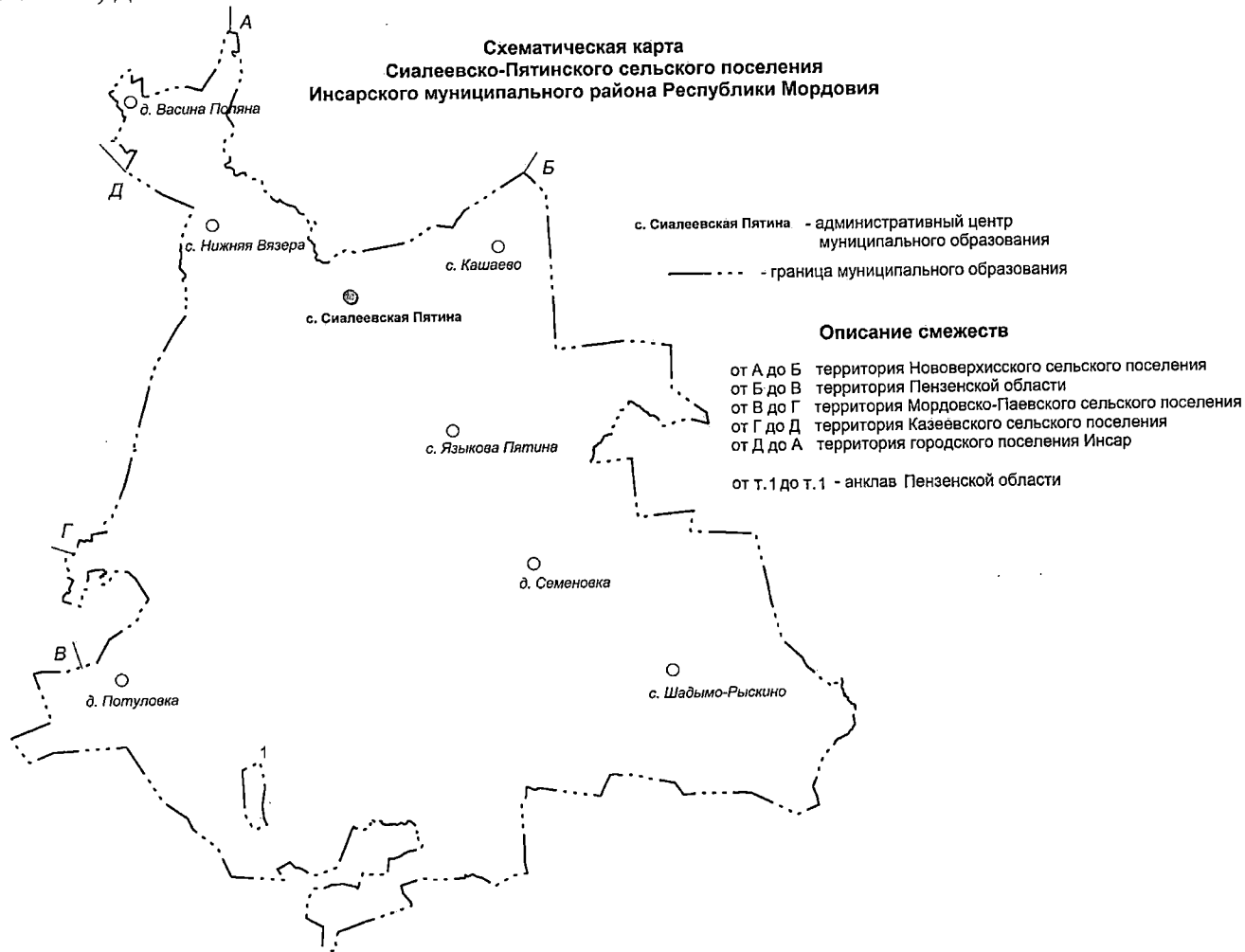
0,4 км по контуру лесного квартала Инсарского участкового лесничества. После этого граница ломаной линией огибает лесные кварталы Инсарского участкового лесничества: 0,4 км на запад, 0,5 км на юго-запад, 0,17 км на запад, 0,2 км на север, 90 м на восток, 60 м на север, 0,1 км на восток, 60 м на север, 60 м на запад, 50 м на север, 0,4 км на юго-запад, 0,5 км на юг, 0,1 км на запад, 0,5 км на юго-запад, 0,6 км на северо-запад, 0,2 км на северо-восток, 50 м на юго-восток, 0,1 км на северо-восток, 60 м на северо-запад, 0,3 км на северо-восток, 0,2 км на северо-запад, 0,16 км на северо-восток, 0,3 км на северо-запад, 0,4 км на северо-восток, до т. Г.

От т. Г граница идет по смежеству с Казеевским сельским поселением. Граница ломаной линией огибает лесные кварталы Инсарского участкового лесничества: 0,4 км на северо-восток, 0,16 км на юго-восток, 50 м на северо-восток, 0,16 км на юго-восток, 0,2 км на север, 0,4 км на северо-восток, 0,3 км на северо-запад, 1,0 км на северо-восток. Далее граница идет в северо-восточном направлении: 1,1 км по правой стороне лесополосы, 0,2 км огибает овраг балки Сухая, 1,6 км по правой стороне лесополосы, 2,5 км по полевой дороге. Затем граница идет 1,6 км по краю балки Дальний Мартыжай, меняя направление с северного на северо-восточное и северо-западное, до безымянного ручья. Далее – по безымянному ручью (по течению) 1,3 км, меняя направление с северного на северо-восточное, до реки Вязера. Пересекая реку Вязера, граница движется в северо-восточном направлении через пастбище до автодороги г.Инсар – с.Шадымо-Рыскино. Затем – на северо-запад 2,2 км по левой стороне полосы отвода автодороги г.Инсар – с.Шадымо-Рыскино до исторического Крепостного вала до т. Д.

От т. Д граница идет по смежеству с городским поселением Инсар. Граница, пересекая автодорогу г. Инсар – с. Шадымо-Рыскино, идет 0,7 км на северо-восток вдоль исторического Крепостного вала. Затем граница идет преимущественно в северо-западном направлении 1,0 км по заболоченной местности, поворачивает на северо-восток и идет 0,9 км по грунтовой дороге до реки Исса. Далее – 1,2 км на северо-запад по руслу реки Исса (по течению) до точки, расположенной в 0,3 км северо-западнее деревни Васина Поляна. Затем граница идет 0,6 км по направлению на северо-восток по лесному кварталу Инсарского участкового лесничества, расположенного в балке Цыганка, и 0,2 км в том же направлении по пашне. После этого граница углом огибает лесной квартал Инсарского участкового лесничества: 0,4 км на юг, 0,3 км на северо-восток. Далее, огибая северо-восточную часть деревни Васина Поляна, граница идет на юг 0,5 км. Затем граница идет по грунтовой дороге 1,8 км, меняя направление с юго-восточного на северо-восточное, восточное и юго-восточное. Далее – 1,9 км на северо-восток по границе лесных кварталов Инсарского участкового лесничества до ручья Тумалка до т. А.

В границах Сиалеевско-Пятинского сельского поселения расположен анклав Пензенской области. Его описание произведено от правого верхнего угла по ходу часовой стрелки.

От т. 1 граница идет по лесным кварталам Инсарского участкового лесничества: 0,8 км на юго-восток, 0,5 км на юго-запад, 0,6 км на юго-восток, 0,4 км на юго-запад, 0,5 км на северо-запад, 1,3 км на север, 1,3 км на северо-восток, до т. 1.



».

6. В приложении 10:

1) часть пятую картографического описания границы Нововерхисского сельского поселения Инсарского муниципального района Республики Мордовия изложить в следующей редакции:

«От т. Г граница идет по смежеству с Сиалеевско-Пятинским сельским поселением. Двигаясь в юго-западном направлении 2,0 км через заболоченную луговую растительность, доходит до реки Потиж. Далее – по реке Потиж (по течению) 0,7 км до реки Исса в том же направлении, затем идет по реке Исса (по течению) в том же направлении 4,1 км, огибая с северной стороны село Сиалеевская Пятиня. В 0,5 км от автодороги на село Сиалеевская Пятиня граница поворачивает и поднимается преимущественно на северо-запад 5,8 км по реке

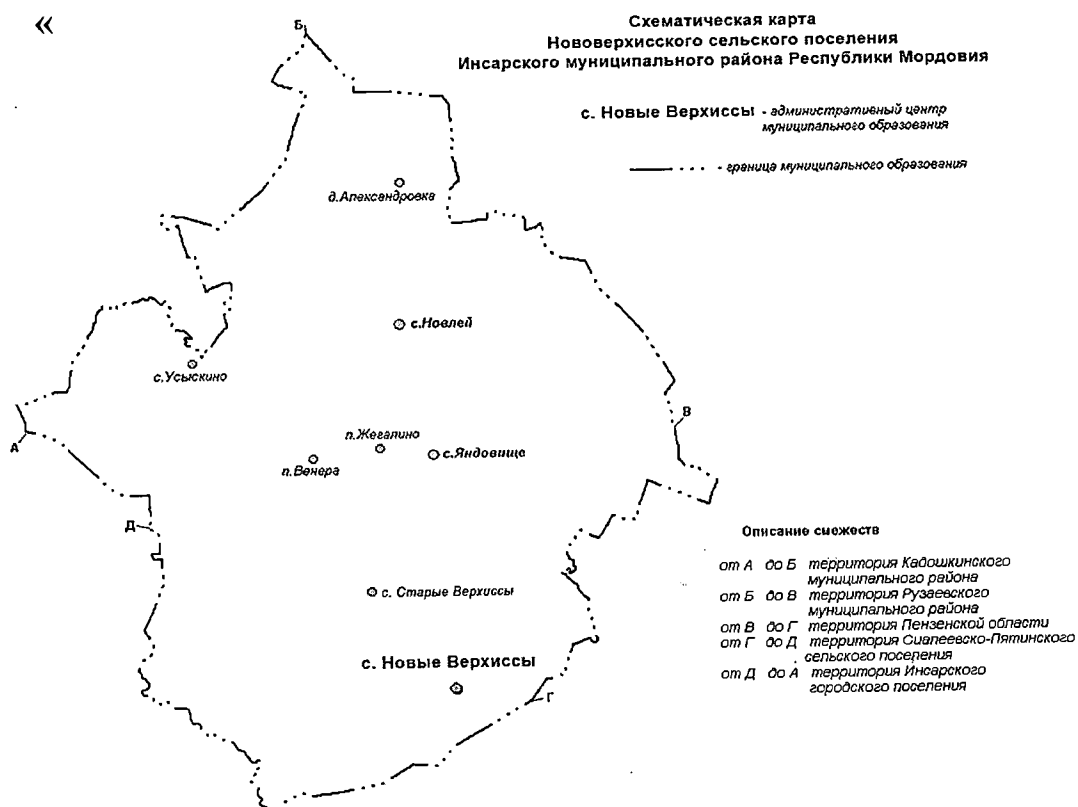
Исса (по течению). Затем пересекает ее и уходит на северо-восток 0,2 км до пересечения с границей лесного квартала Инсарского участкового лесничества. Огибает с западной стороны плавной линией лесные кварталы Инсарского участкового лесничества с северо-востока на северо-запад 1,0 км. Затем идет 0,1 км по пастбищу на северо-восток до границы лесного квартала Инсарского участкового лесничества. По западной границе лесного квартала Инсарского участкового лесничества идет ломаной линией, меняя направление: 1,1 км на северо-восток, 0,5 км на север, 0,3 км на северо-запад, 0,2 км на северо-восток и 170 м на север, затем через пастбище, сначала на север 0,4 км, потом на северо-запад 0,2 км до ручья Тумалка в т. Д.»;

2) часть шестую картографического описания границы Нововерхисского сельского поселения Инсарского муниципального района Республики Мордовия признать утратившей силу;

3) часть седьмую картографического описания границы Нововерхисского сельского поселения Инсарского муниципального района Республики Мордовия изложить в следующей редакции:

«От т. Д граница идет по смежеству с Инсарским городским поселением. Сначала по ручью Тумалка (против течения) поднимается на север 0,9 км до верхнего левого угла лесного квартала Инсарского участкового лесничества. Затем огибает с северной стороны лесные кварталы Инсарского участкового лесничества, двигаясь сначала на запад 0,5 км, затем 2,8 км на северо-запад до т. А.»;

4) схематическую карту Нововерхисского сельского поселения Инсарского муниципального района Республики Мордовия изложить в следующей редакции:



7. Приложение 12 признать утратившим силу.

8. Приложение 13 признать утратившим силу.

9. В описании смежеств схематической карты городского поселения Инсар Инсарского муниципального района Республики Мордовия приложения 16 слова «от В до Г территория Нижневязерского сельского поселения» заменить словами «от В до Г территория Сиалеевско-Пятинского сельского поселения».

10. В приложении 18:

1) строку 7 признать утратившей силу;

2) столбец 3 строки 10 изложить в следующей редакции:

«с. Сиалеевская Пятина

д. Васина Поляна

с. Кашаево

с. Нижняя Вязера

д. Потуловка

д. Семеновка

с. Шадымо-Рыскино

с. Языкова Пятина»;

3) строки 13 и 14 признать утратившими силу.

Статья 5

Внести в пункт 15 приложения «Реестр административно-территориальных единиц и населенных пунктов Республики Мордовия» к Закону Республики Мордовия от 23 марта 1998 года № 7-3 «О порядке решения вопросов административно-территориального устройства Республики Мордовия» (Известия Мордовии, 25 марта 1998 года, № 54; 28 января 2000 года, № 16; 13 марта 2003 года, № 37; 10 декабря 2003 года, спецвыпуск; 26 октября 2004 года, № 162; 16 марта 2010 года, № 36-10; 18 июня 2010 года, № 88-27; 21 октября 2010 года, № 159-49; 8 сентября 2011 года, № 135-47; 29 мая 2012 года, № 77-25; 20 июня 2013 года, № 86-32; 9 августа 2013 года, № 115-42; 20 ноября 2013 года, № 172-63; 6 марта 2014 года, № 32-13; 4 апреля 2014 года, № 48-18; 27 мая 2014 года, № 74-28; 12 сентября 2014 года, № 124-50; 16 июня 2015 года, № 64-29; 18 мая 2018 года, № 51-23; 21 сентября 2018 года, № 102-43; 7 ноября 2018 года, № 121-51; 4 декабря 2018 года, № 132-57) следующие изменения:

1) строку восьмую признать утратившей силу;

2) столбец 5 строки одиннадцатой изложить в следующей редакции:

«с. Сиалеевская Пятина

д. Васина Поляна

с. Кашаево

- с. Нижняя Вязера
- д. Потуловка
- д. Семеновка
- с. Шадымо-Рыскино
- с. Языкова Пятина»;

3) строки четырнадцатую и пятнадцатую признать утратившими силу.

Статья 6

Карта (план) Силалеевско-Пятинского сельского поселения Инсарского муниципального района Республики Мордовия составляется в соответствии с настоящим Законом и представляется Правительством Республики Мордовия вместе с настоящим Законом в Управление Федеральной службы государственной регистрации, кадастра и картографии по Республике Мордовия в порядке и сроки, предусмотренные Федеральным законом от 13 июля 2015 года № 218-ФЗ «О государственной регистрации недвижимости».

Статья 7

1. Настоящий Закон вступает в силу по истечении десяти дней со дня его официального опубликования, за исключением пункта 9 статьи 2.

2. Пункт 9 статьи 2 настоящего Закона вступает в силу по истечении одного месяца со дня вступления в силу закона Республики Мордовия об установлении границ вновь образованного муниципального образования при условии отсутствия инициатив граждан о проведении местного референдума по вопросам определения структуры органов местного самоуправления вновь образованного муниципального образования.

**Глава
Республики Мордовия**



В.Д. ВОЛКОВ

г. Саранск
24 апреля 2019 года
№ 26-З