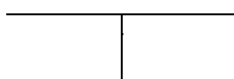




# **ЗАКОН**

## **РЕСПУБЛИКИ МОРДОВИЯ**

Мордовия Республикань  
Законось



Мордовия Республикань  
Законць

**О ПРЕОБРАЗОВАНИИ АНАЕВСКОГО, ВАДОВО-СЕЛИЩИНСКОГО И  
КАРГАШИНСКОГО СЕЛЬСКИХ ПОСЕЛЕНИЙ, ДУБИТЕЛЬСКОГО И  
ЖУРАВКИНСКОГО СЕЛЬСКИХ ПОСЕЛЕНИЙ, БУЛДЫГИНСКОГО И  
МОРДОВСКО-ПОЛЯНСКОГО СЕЛЬСКИХ ПОСЕЛЕНИЙ, НОВОБАДИКОВСКОГО  
И СТАРОБАДИКОВСКОГО СЕЛЬСКИХ ПОСЕЛЕНИЙ ЗУБОВО-ПОЛЯНСКОГО  
МУНИЦИПАЛЬНОГО РАЙОНА, АНАЕВСКОГО, ВАДОВО-СЕЛИЩИНСКОГО И  
КАРГАШИНСКОГО СЕЛЬСОВЕТОВ, ДУБИТЕЛЬСКОГО И ЖУРАВКИНСКОГО  
СЕЛЬСОВЕТОВ, БУЛДЫГИНСКОГО И МОРДОВСКО-ПОЛЯНСКОГО  
СЕЛЬСОВЕТОВ, НОВОБАДИКОВСКОГО И СТАРОБАДИКОВСКОГО  
СЕЛЬСОВЕТОВ ЗУБОВО-ПОЛЯНСКОГО РАЙОНА РЕСПУБЛИКИ МОРДОВИЯ,  
ОБ ИЗМЕНЕНИИ ГРАНИЦ ТАРХАНСКО-ПОТЬМИНСКОГО СЕЛЬСОВЕТА  
ЗУБОВО-ПОЛЯНСКОГО РАЙОНА РЕСПУБЛИКИ МОРДОВИЯ И О ВНЕСЕНИИ  
ИЗМЕНЕНИЙ В НЕКОТОРЫЕ ЗАКОНЫ РЕСПУБЛИКИ МОРДОВИЯ**

Принят Государственным Собранием

16 апреля 2019 года

### **Статья 1**

В соответствии со статьей 13 Федерального закона от 6 октября 2003 года № 131-ФЗ «Об общих принципах организации местного самоуправления в Российской Федерации» и с согласия населения преобразуемых муниципальных образований, выраженного Советом депутатов Анаевского сельского поселения, Советом депутатов Вадово-Селищинского сельского поселения и Советом депутатов Каргашинского сельского поселения, Советом депутатов Дубительского сельского поселения и Советом депутатов Журавкинского сельского поселения, Советом депутатов Булдыгинского сельского поселения и Советом депутатов Мордовско-Полянского сельского

поселения, Советом депутатов Новобадиковского сельского поселения и Советом депутатов Старобадиковского сельского поселения Zubovo-Полянского муниципального района, преобразовать путем объединения:

Анаевское сельское поселение, Вадово-Селищинское сельское поселение и Каргашинское сельское поселение во вновь образованное муниципальное образование – Анаевское сельское поселение Zubovo-Полянского муниципального района Республики Мордовия (далее – вновь образованное муниципальное образование) с административным центром в селе Анаево;

Дубительское сельское поселение и Журавкинское сельское поселение во вновь образованное муниципальное образование – Дубительское сельское поселение Zubovo-Полянского муниципального района Республики Мордовия (далее – вновь образованное муниципальное образование) с административным центром в поселке Дубитель;

Булдыгинское сельское поселение и Мордовско-Полянское сельское поселение во вновь образованное муниципальное образование – Мордовско-Полянское сельское поселение Zubovo-Полянского муниципального района Республики Мордовия (далее – вновь образованное муниципальное образование) с административным центром в селе Мордовская Поляна;

Новобадиковское сельское поселение и Старобадиковское сельское поселение во вновь образованное муниципальное образование – Старобадиковское сельское поселение Zubovo-Полянского муниципального района Республики Мордовия (далее – вновь образованное муниципальное образование) с административным центром в селе Старое Бадиково.

## Статья 2

1. Анаевское сельское поселение, Булдыгинское сельское поселение, Вадово-Селищинское сельское поселение, Дубительское сельское поселение, Журавкинское сельское поселение, Каргашинское сельское поселение, Мордовско-Полянское сельское поселение, Новобадиковское сельское поселение, Старобадиковское сельское поселение Zubovo-Полянского муниципального района прекращают существование в качестве муниципальных образований со дня вступления настоящего Закона в силу.

2. Полномочия органов местного самоуправления Анаевского сельского поселения, Булдыгинского сельского поселения, Вадово-Селищинского сельского поселения, Дубительского сельского поселения, Журавкинское сельского поселения, Каргашинского сельского поселения, Мордовско-Полянского сельского поселения, Новобадиковского сельского поселения,

Старобадиковского сельского поселения Zubово-Полянского муниципального района прекращаются досрочно со дня формирования органов местного самоуправления вновь образованных муниципальных образований.

3. Муниципальные правовые акты, принятые органами местного самоуправления Анаевского сельского поселения, Булдыгинского сельского поселения, Вадово-Селищинского сельского поселения, Дубительского сельского поселения, Журавкинское сельского поселения, Каргашинского сельского поселения, Мордовско-Полянского сельского поселения, Новобадиковского сельского поселения, Старобадиковского сельского поселения Zubово-Полянского муниципального района, действуют в части, не противоречащей Конституции Российской Федерации, федеральным законам и иным нормативным правовым актам Российской Федерации, Конституции Республики Мордовия, законам и иным нормативным правовым актам Республики Мордовия, а также муниципальным правовым актам органов местного самоуправления соответствующих вновь образованных муниципальных образований.

4. Органы местного самоуправления вновь образованных муниципальных образований в соответствии со своей компетенцией являются правопреемниками органов местного самоуправления соответственно Анаевского сельского поселения, Вадово-Селищинского сельского поселения и Каргашинского сельского поселения, Дубительского сельского поселения и Журавкинское сельского поселения, Булдыгинского сельского поселения и Мордовско-Полянского сельского поселения, Новобадиковского сельского поселения и Старобадиковского сельского поселения Zubово-Полянского муниципального района в отношении с органами государственной власти Российской Федерации, органами государственной власти субъектов Российской Федерации, органами местного самоуправления, физическими и юридическими лицами. Вопросы правопреемства подлежат урегулированию муниципальными правовыми актами органов местного самоуправления соответствующих вновь образованных муниципальных образований.

5. Органы местных администраций, муниципальные учреждения, предприятия и организации, ранее созданные органами местного самоуправления, которые на день создания вновь образованных муниципальных образований осуществляли полномочия по решению вопросов местного значения соответственно в Анаевском сельском поселении, Вадово-Селищинском сельском поселении и Каргашинском сельском поселении, Дубительском сельском поселении и Журавкинском сельском поселении,

Булдыгинском сельском поселении и Мордовско-Полянском сельском поселении, Новобадиковском сельском поселении и Старобадиковском сельском поселении Zubovo-Полянского муниципального района, или с их участием, продолжают осуществлять свою деятельность с сохранением прежней организационно-правовой формы до урегулирования в отношении их муниципальными правовыми актами органов местного самоуправления соответствующих вновь образованных муниципальных образований вопросов правопреемства.

6. Установить численность депутатов Советов депутатов первого созыва вновь образованных муниципальных образований:

Совета депутатов Анаевского сельского поселения Zubovo-Полянского муниципального района в количестве 11 депутатов;

Совета депутатов Дубительского сельского поселения Zubovo-Полянского муниципального района в количестве 11 депутатов;

Совета депутатов Мордовско-Полянского сельского поселения Zubovo-Полянского муниципального района в количестве 11 депутатов;

Совета депутатов Старобадиковского сельского поселения Zubovo-Полянского муниципального района в количестве 9 депутатов.

7. Установить срок полномочий Советов депутатов первого созыва вновь образованных муниципальных образований 2 года.

8. Выборы депутатов Советов депутатов первого созыва вновь образованных муниципальных образований проводятся по мажоритарной избирательной системе относительного большинства по одномандатным и (или) многомандатным избирательным округам, образуемым в соответствии с требованиями федерального и республиканского законодательства, не позднее чем через шесть месяцев со дня вступления настоящего Закона в силу. Материально-техническое обеспечение выборов осуществляет Правительство Республики Мордовия.

9. При отсутствии инициатив граждан о проведении местных референдумов по вопросам определения структур органов местного самоуправления вновь образованных муниципальных образований главы вновь образованных муниципальных образований избираются Советами депутатов вновь образованных муниципальных образований из своего состава на срок полномочий Советов депутатов. В этом случае главы вновь образованных муниципальных образований исполняют полномочия председателей Советов депутатов и возглавляют местные администрации, а также исполняют полномочия, установленные федеральными законами и иными нормативными

правовыми актами Российской Федерации, законами и иными нормативными правовыми актами Республики Мордовия, муниципальными правовыми актами органов местного самоуправления вновь образованных муниципальных образований.

### Статья 3

1. Объединить Анаевский сельсовет, Вадово-Селищинский сельсовет и Каргашинский сельсовет Zubово-Полянского района в один Анаевский сельсовет с административным центром в селе Анаево; Дубительский сельсовет и Журавкинский сельсовет Zubово-Полянского района в один Дубительский сельсовет с административным центром в поселке Дубитель; Булдыгинский сельсовет и Мордовско-Полянский сельсовет Zubово-Полянского района в один Мордовско-Полянский сельсовет с административным центром в селе Мордовская Поляна; Новобадиковский и Старобадиковский сельсовет Zubово-Полянского района в один Старобадиковский сельсовет с административным центром в селе Старое Бадиково.

2. Исключить Булдыгинский сельсовет, Вадово-Селищинский сельсовет, Журавкинский сельсовет, Каргашинский сельсовет и Новобадиковский сельсовет Zubово-Полянского района из Реестра административно-территориальных единиц и населенных пунктов Республики Мордовия. Передать в состав Анаевского сельсовета село Вадовские Селищи, поселок Даниловка, поселок Заря, поселок Казеевка, село Каргашино, поселок Од Веле, поселок Парца, поселок Пичаловка, село Подлясово, село Промзино, поселок Романовка; в состав Дубительского сельсовета – село Авдалово, село Журавкино, поселок Круглый; в состав Мордовско-Полянского сельсовета – село Богдановка, село Булдыгино, поселок Выселки, поселок Поповка, поселок Родниковка; в состав Старобадиковского сельсовета – село Новое Бадиково.

3. Установить границы Анаевского сельсовета, Дубительского сельсовета, Мордовско-Полянского сельсовета и Старобадиковского сельсовета Zubово-Полянского района по границам соответственно вновь образованных муниципальных образований.

4. Изменить границы Тарханско-Потьминского сельсовета Zubово-Полянского района и установить их по границам Тарханско-Потьминского сельского поселения Zubово-Полянского муниципального района.

## Статья 4

Внести в Закон Республики Мордовия от 7 февраля 2005 года № 12-З «Об установлении границ муниципальных образований Зубово-Полянского муниципального района, Зубово-Полянского муниципального района и наделении их статусом сельского поселения, городского поселения и муниципального района» (Известия Мордовии, 16 февраля 2005 года, № 22-2; 23 мая 2008 года, № 75-15; 16 марта 2010 года, № 36-10; 29 мая 2012 года, № 77-25; 18 мая 2018 года, № 51-23) следующие изменения:

1. Статью 1 изложить в следующей редакции:

### «Статья 1

Установить границы в соответствии с их картографическим описанием, приведенным в приложениях 1, 2, 5-8, 10, 13-15, 17-19, 22, 23, 25-27, и наделить статусом сельского поселения с административным центром следующие муниципальные образования Зубово-Полянского муниципального района:

- 1) Анаевское сельское поселение с административным центром в селе Анаево согласно приложению 1;
- 2) Ачадовское сельское поселение с административным центром в селе Ачадово согласно приложению 2;
- 3) Вышинское сельское поселение с административным центром в селе Выша согласно приложению 5;
- 4) Горенское сельское поселение с административным центром в селе Горенка согласно приложению 6;
- 5) Дубительское сельское поселение с административным центром в поселке Дубитель согласно приложению 7;
- 6) Жуковское сельское поселение с административным центром в селе Жуковка согласно приложению 8;
- 7) Зарубкинское сельское поселение с административным центром в селе Зарубкино согласно приложению 10;
- 8) Леплейское сельское поселение с административным центром в поселке Леплей согласно приложению 13;
- 9) Мордовско-Пимбурское сельское поселение с административным центром в селе Мордовский Пимбур согласно приложению 14;
- 10) Мордовско-Полянское сельское поселение с административным центром в селе Мордовская Поляна согласно приложению 15;
- 11) Нововыселское сельское поселение с административным центром в селе Новые Выселки согласно приложению 17;

12) Новопотьминское сельское поселение с административным центром в селе Новая Потьма согласно приложению 18;

13) Пичпандинское сельское поселение с административным центром в селе Пичпанда согласно приложению 19;

14) Сосновское сельское поселение с административным центром в поселке Сосновка согласно приложению 22;

15) Старобадиковское сельское поселение с административным центром в селе Старое Бадиково согласно приложению 23;

16) Тарханско-Потьминское сельское поселение с административным центром в селе Тарханская Потьма согласно приложению 25;

17) Уголковское сельское поселение с административным центром в селе Уголок согласно приложению 26;

18) Ширингушское сельское поселение с административным центром в селе Ширингуши согласно приложению 27.».

2. Приложение 1 изложить в следующей редакции:

«Приложение 1  
к Закону Республики Мордовия «Об  
установлении границ муниципальных  
образований Zubovo-Полянского  
муниципального района, Zubovo-  
Полянского муниципального района и  
наделении их статусом сельского  
поселения, городского поселения и  
муниципального района»

**Картографическое описание  
границы Анаевского сельского поселения  
Зубово-Полянского муниципального района Республики Мордовия  
и схематическая карта**

Картографическое описание границы Анаевского сельского поселения произведено от верхнего угла схематической карты и идет по ходу часовой стрелки с учетом прилегающих территорий смежных муниципальных образований Леплейского, Сосновского сельских поселений, Явасского и Уметского городских поселений, а также Рязанской области.

От т. А граница идет по смежеству с Явасским городским поселением. Граница идет на юго-восток 2,8 км по границе Анаевского лесничества. Затем идет извилистой линией 2,8 км преимущественно в юго-восточном направлении по левому берегу реки Вад (против течения) до т. Б.

От т. Б граница идет по смежеству с Леплейским сельским поселением. Граница идет извилистой линией 9,2 км по правому берегу реки Вад (против течения) преимущественно в юго-восточном направлении. Затем граница идет извилистой линией в юго-восточном направлении 10,4 км по реке Парца (против течения) до т. В.

От т. В граница идет по смежеству с Сосновским сельским поселением. Граница идет извилистой линией преимущественно в юго-западном направлении 2,0 км по реке Парца (против течения). Затем 0,3 км идет на юго-восток по пастбищу, затем – по реке Парца (против течения) 2,1 км извилистой линией, меняя свое направление с северо-восточного на юго-западное. Затем идет 1,7 км в юго-восточном направлении по Парцинскому лесничеству. Далее граница идет по границе Парцинского лесничества: 2,7 км на юго-восток, 2,1 км на юго-восток, 0,9 км на юго-восток, 0,3 км на юго-запад, 0,5 км на юго-восток, 120 м на юг, 0,3 км на юго-восток, 50 м на северо-восток, 0,2 км на юго-восток, 80 м на юго-восток до т. Г.

От т. Г граница идет по смежеству с Уметским городским поселением. Граница идет на юго-запад 1,4 км по границе Зубовского лесничества и по границе Теплостанского лесничества. Далее – по границе Теплостанского лесничества: 0,6 км на северо-запад, 4,7 км на северо-запад, 1,2 км на юго-запад, 0,9 км на северо-запад, 1,5 км на юго-запад, 0,8 км на юго-восток, 1,1 км на юго-запад, 1,0 км на юго-запад, 1,8 км на юго-восток, 0,6 км на юго-запад, 0,9 км на юго-запад, 1,7 км на юго-запад, 1,4 км на северо-запад, 0,5 км на юго-запад, 0,6 км на юго-восток, 0,3 км на юго-запад, 0,3 км на юго-запад до т. Д.

От т. Д граница идет по смежеству с Рязанской областью. Граница идет по Теплостанскому лесничеству: 1,1 км на юго-запад, 0,9 км на северо-запад. Затем уходит на северо-запад 2,3 км по луку, пересекая реку Вад, до реки Пичкиряс. Граница идет извилистой линией, меняя направление с северо-западного на юго-западное, 10,8 км по реке Пичкиряс (против течения), затем – в северо-западном направлении 1,2 км по безымянному ручью (против течения). Далее граница уходит по заболоченному луку 2,7 км на северо-запад. Граница идет 4,1 км на северо-запад извилистой линией по течению безымянного ручья балки Пичкирявский Овраг через поля до Анаевского лесничества. Затем идет по границе Анаевского лесничества: 3,0 км на северо-запад, 2,5 км на запад, 4,6 км на юго-запад, пересекая железную дорогу, 2,1 км на юго-восток, 0,6 км на юго-запад, 0,3 км на северо-запад, 3,6 км на юго-запад. Затем идет в юго-восточном направлении вдоль лесополосы 2,0 км, далее также вдоль лесополосы идет 1,6 км на юго-запад и, двигаясь в том же



направлении, 2,8 км ломаной линией через безымянный ручей севернее села Студенец до балки Кондаковка. Пересекает балку Кондаковка и идет 3,0 км на северо-запад сначала через поле, затем по пастбищу, пересекая реку Черная (в 0,1 км севернее поселка Искра). Поворачивает 130 м на северо-восток и идет по правой стороне лесополосы 1,2 км на северо-запад. Далее – 0,5 км на юго-запад, 1,3 км на северо-запад и уходит на северо-восток 0,6 км до нижнего правого угла Анаевского лесничества. Граница идет по Анаевскому лесничеству: 1,8 км на северо-запад, 1,3 км на северо-восток, 2,4 км на северо-запад, 2,4 км на северо-восток, 1,4 км на северо-запад, 1,4 км на северо-восток, 5,9 км на северо-запад, 140 м на северо-восток до реки Вялса. По реке Вялса граница идет 12,7 км против течения, меняя свое направление с юго-восточного на северо-восточное. Далее граница идет по Анаевскому лесничеству: 2,5 км на северо-восток, пересекая железную дорогу, 0,2 км на юг, 3,3 км на восток, 7,7 км на северо-восток до реки Юзга. По течению реки Юзга идет 19,4 км извилистой линией, меняя направление с северо-западного на северо-восточное, на юго-восточное и снова на северо-восточное. Затем от реки Юзга идет на северо-запад 1,3 км по Анаевскому лесничеству до т. А.

В границах Анаевского сельского поселения расположен анклав Рязанской области. Его описание произведено от левого верхнего угла по ходу часовой стрелки.

От т. 1 граница идет 1,1 км на юго-восток по Анаевскому лесничеству до т. 2.

От т. 2 граница идет 0,4 км на юго-восток по Анаевскому лесничеству до т. 3.

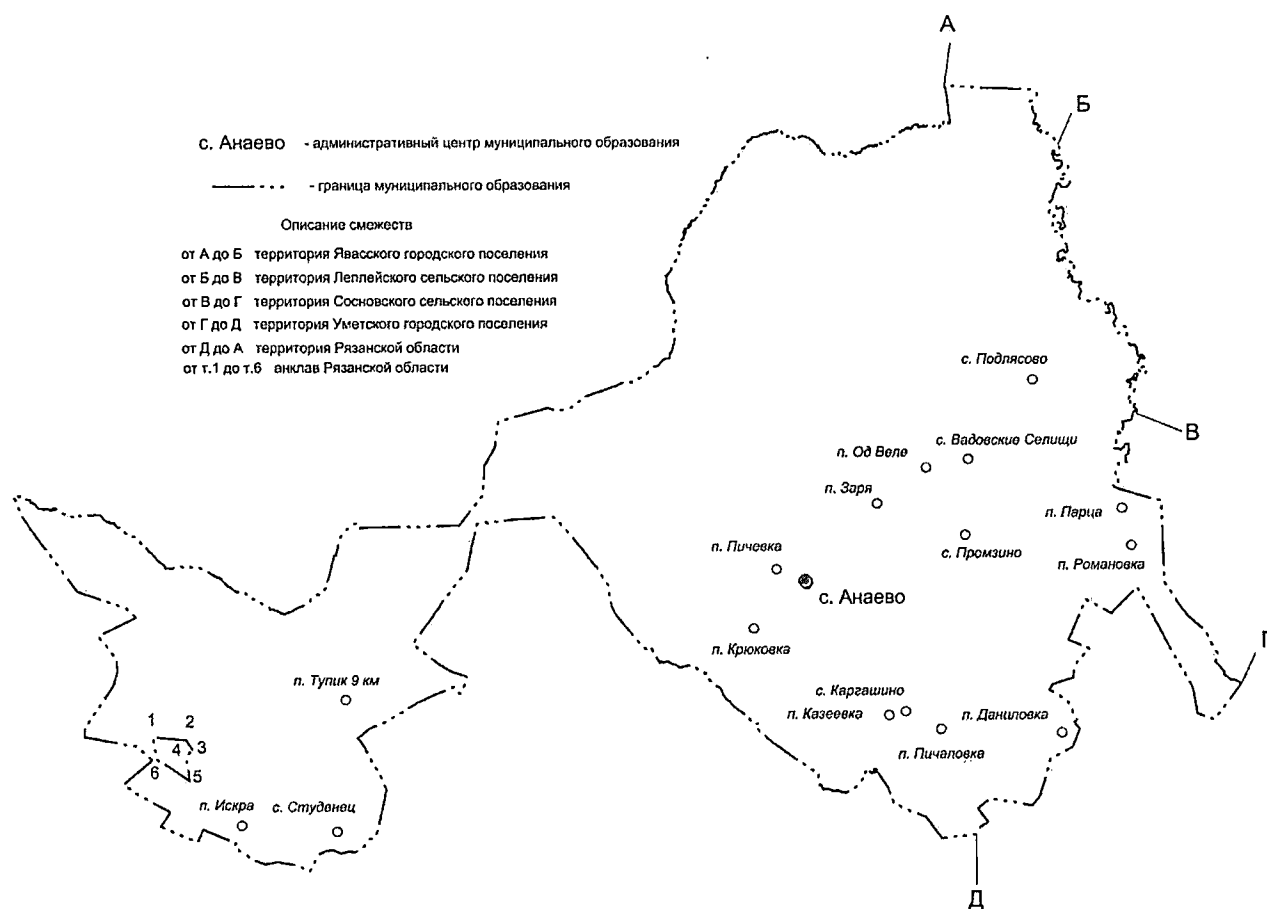
От т. 3 граница идет 0,3 км на юго-запад по заболоченному лесу до т. 4.

От т. 4 граница идет 0,8 км на юго-восток через луг и пастбище до т. 5.

От т. 5 граница идет 1,3 км на северо-запад вдоль реки Черная до т. 6.

От т. 6 граница идет 0,8 км на северо-запад по Анаевскому лесничеству до т. 1.

## Схематическая карта Анаевского сельского поселения Зубово-Полянского муниципального района Республики Мордовия



».

3. Приложения 3 и 4 признать утратившими силу.

4. В приложении 6:

1) в части пятой картографического описания границы Горенского сельского поселения Зубово-Полянского муниципального района Республики Мордовия слово «Булдыгинским» заменить словом «Мордовско-Полянским»;

2) в описании смежеств схематической карты Горенского сельского поселения Зубово-Полянского муниципального района Республики Мордовия слова «от Г до А территория Булдыгинского сельского поселения» заменить словами «от Г до А территория Мордовско-Полянского сельского поселения».

5. Приложение 7 изложить в следующей редакции:

«Приложение 7  
к Закону Республики Мордовия «Об  
установлении границ муниципальных  
образований Zubово-Полянского  
муниципального района, Zubово-  
Полянского муниципального района и  
наделении их статусом сельского  
поселения, городского поселения и  
муниципального района»

**Картографическое описание  
границы Дубительского сельского поселения  
Зубово-Полянского муниципального района Республики Мордовия  
и схематическая карта**

Картографическое описание границы Дубительского сельского поселения произведено от правого верхнего угла схематической карты и идет по ходу часовой стрелки с учетом прилегающих территорий смежных муниципальных образований Уметского и Зубово-Полянского городских поселений, а также Рязанской области.

От т. А граница идет по смежеству с Уметским городским поселением по границе Теплостанского лесничества: 2,6 км на юго-восток, пересекая Куйбышевскую железную дорогу, 0,2 км на юго-восток, 0,9 км на запад, 0,9 км на юго-запад, 0,2 на юго-восток, 4,2 км на юго-запад до т. Б.

От т. Б граница идет по смежеству с Зубово-Полянским городским поселением. Граница идет 0,6 км на северо-запад до реки Вад. Затем – по границе Комсомольского лесничества: 2,6 км на северо-запад, 0,6 км на юго-запад, 2,2 км на северо-запад, 1,1 км на северо-восток до т. В.

От т. В граница идет по смежеству с Рязанской областью. Граница идет 4,4 км на северо-запад по пашне, пересекая небольшой лес и ручей Лазем. Затем извилистой линией идет на юго-запад 1,3 км по реке Журавка (против течения). Далее граница ломаной линией идет вдоль левой стороны лесополосы: 0,3 км на северо-запад, 0,7 км на северо-запад, 0,4 км на север, 0,7 км на северо-запад, 0,7 км на северо-восток. Затем граница идет плавной линией, меняя направление с северо-восточного на северо-западное, 0,9 км по безымянному ручью (по течению). Далее – 0,12 км на северо-восток по луку до реки Вадакш. Граница идет извилистой линией 0,4 км на северо-восток по течению реки Вадакш, а затем идет изогнутой линией по пастбищу и левой стороне лесополосы на юго-восток 1,3 км. Далее граница идет по пашне,

пресекая лесополосу: 1,2 км на северо-восток, 0,6 км на северо-запад. Затем идет на северо-восток вдоль пашни 1,0 км до реки Вадакш. Граница изогнутой линией идет 0,2 км на северо-восток по течению реки Вадакш близ поселка Дубитель. Затем 0,4 км на северо-запад по лугу, затем плавной линией по границе поселка Дубитель 1,2 км на северо-восток и 0,4 км на юго-восток. Далее граница идет 0,3 км на юго-восток по границе поселка Дубитель, 0,9 км на юго-восток по пастбищу до реки Вад, 0,4 км по реке Вад (против течения) на юго-запад. Затем граница идет ломаной линией 2,0 км в юго-восточном направлении по пастбищам, вдоль Куйбышевской железной дороги. Граница идет в юго-восточном направлении 1,7 км по границе Теплостанского лесничества до т. А.

В границах Дубительского сельского поселения расположен анклав Рязанской области. Его описание произведено от левого верхнего угла по ходу часовой стрелки.

От т. 1 граница идет 0,8 км на юго-восток по луговой растительности до т. 2.

От т. 2 граница идет 0,2 км на юго-запад по луговой растительности до т. 3.

От т. 3 граница идет 0,8 км на юго-восток по луговой растительности до т. 4.

От т. 4 граница идет 0,8 км на юго-запад по заболоченному лесу до т. 5.

От т. 5 граница идет 0,6 км на юго-восток по заболоченному лесу до т. 6.

От т. 6 граница идет 0,4 км на северо-запад по луговой растительности до т. 7.

От т. 7 граница идет 1,1 км на северо-запад по луговой растительности, пересекая реку Вад, до т. 8.

От т. 8 граница идет 1,4 км на север по луговой растительности, пересекая реку Вад, до т. 1.

**Схематическая карта  
Дубительского сельского поселения  
Зубово-Полянского муниципального района  
Республики Мордовия**



».

**6. В приложении 8:**

1) часть вторую картографического описания границы Жуковского сельского поселения Зубово-Полянского муниципального района Республики Мордовия изложить в следующей редакции:

«От т. А граница идет по смежеству с Мордовско-Полянским сельским поселением. Граница идет 0,8 км против течения реки Вад, меняя направление с юго-западного на юго-восточное. Далее граница идет по границе лесного квартала Комсомольского участкового лесничества: 0,4 км на юго-запад, 3,2 км на юг, 1,1 км на юго-восток, 1,5 км на юг. Затем – 0,2 км на северо-восток, пересекая безымянное озеро и реку Вад, 1,7 км на юго-восток по заболоченной

местности. Далее граница идет 4,7 км на юго-восток по границе лесных кварталов Ширингушского участкового лесничества. Затем – 0,5 км на восток по пашне, пересекая грунтовые дороги. Граница идет 0,3 км на северо-восток по пашне и 0,2 км на юго-восток до т. Б.»;

2) часть третью картографического описания границы Жуковского сельского поселения Zubово-Полянского муниципального района Республики Мордовия признать утратившей силу;

3) в части четвертой картографического описания границы Жуковского сельского поселения Zubово-Полянского муниципального района Республики Мордовия слова «От т. В» заменить словами «От т. Б», слова «до т. Г» заменить словами «до т. В»;

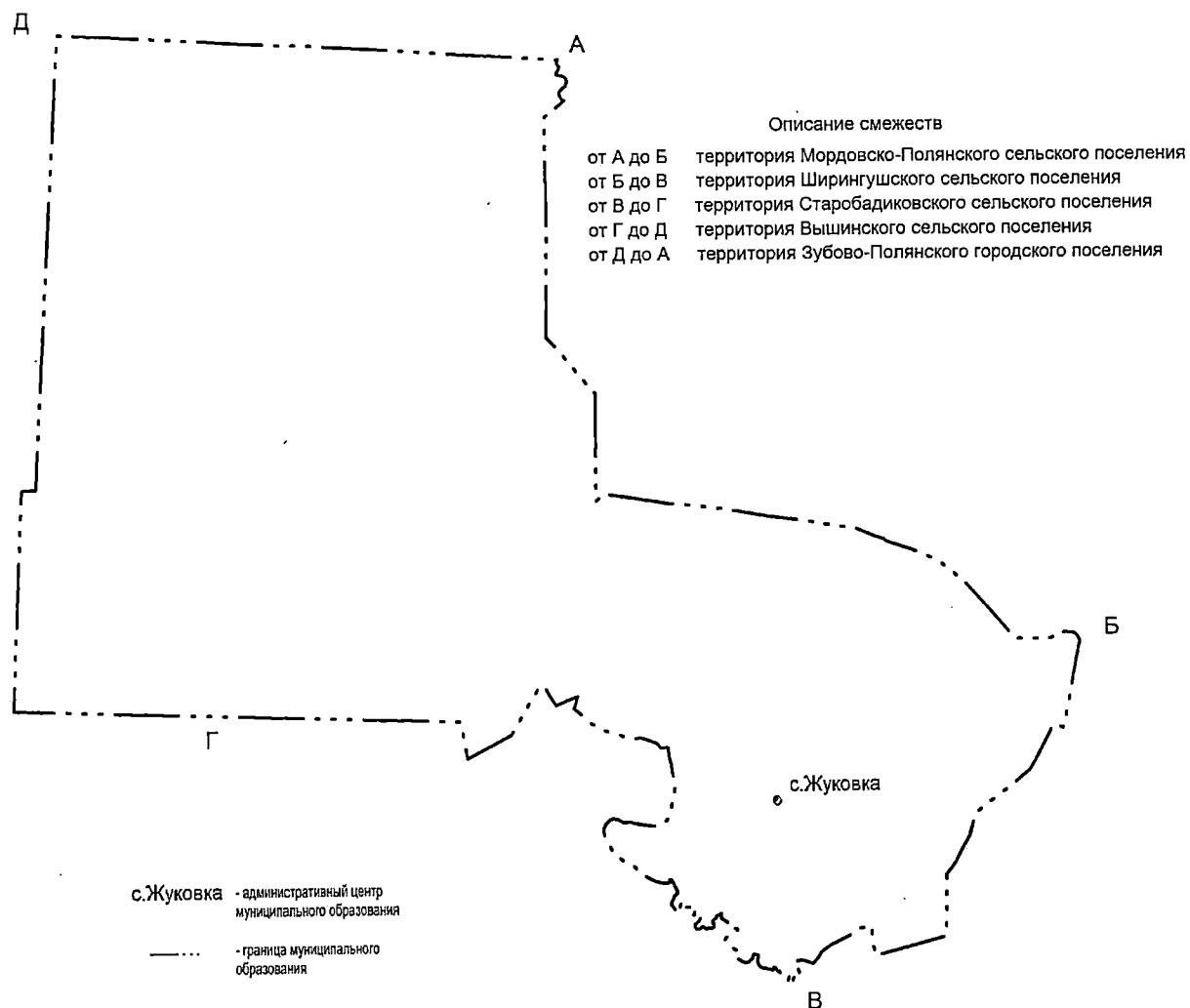
4) в части пятой картографического описания границы Жуковского сельского поселения Zubово-Полянского муниципального района Республики Мордовия слова «От т. Г» заменить словами «От т. В», слова «до т. Д» заменить словами «до т. Г»;

5) в части шестой картографического описания границы Жуковского сельского поселения Zubово-Полянского муниципального района Республики Мордовия слова «От т. Д» заменить словами «От т. Г», слова «до т.Е» заменить словами «до т. Д»;

6) в части седьмой картографического описания границы Жуковского сельского поселения Zubово-Полянского муниципального района Республики Мордовия слова «От т. Е» заменить словами «От т. Д»;

7) схематическую карту Жуковского сельского поселения Zubово-Полянского муниципального района Республики Мордовия изложить в следующей редакции:

**«Схематическую карта  
Жуковского сельского поселения Zubovo-Полянского  
муниципального района Республики Мордовия**



».

7. Приложения 9 и 12 признать утратившими силу.

8. В приложении 13:

1) в части четвертой картографического описания границы Леплейского сельского поселения Zubovo-Полянского муниципального района Республики Мордовия слово «Вадово-Селищинским» заменить словом «Анаевским»;

2) в описании смежеств схематической карты Леплейского сельского поселения Zubovo-Полянского муниципального района Республики Мордовия слова «от В до Г территория Вадово-Селищинского сельского поселения» заменить словами «от В до Г территория Анаевского сельского поселения».

9. Приложение 15 изложить в следующей редакции:

«Приложение 15  
к Закону Республики Мордовия «Об  
установлении границ муниципальных  
образований Zubово-Полянского  
муниципального района, Zubово-  
Полянского муниципального района и  
наделении их статусом сельского  
поселения, городского поселения и  
муниципального района»

**Картографическое описание  
границы Мордовско-Полянского сельского поселения Zubово-Полянского  
муниципального района Республики Мордовия и схематическая карта**

Картографическое описание границы Мордовско-Полянского сельского поселения произведено от левого угла схематической карты по ходу часовой стрелки с учетом прилегающих территорий смежных муниципальных образований Уголковского, Нововыселского, Тарханско-Потьминского, Пичпандинского, Горенского, Ширингушского, Жуковского сельских поселений и Zubово-Полянского городского поселения.

От т. А граница идет по смежеству с Уголковским сельским поселением. Граница идет по границе лесных кварталов Zubовского участкового лесничества: 5,3 км на юго-восток, 0,2 км на юго-запад, 0,7 км на северо-восток. Далее граница проходит 1,9 км на юго-восток по левой стороне от лесополосы, пересекая автомобильную дорогу, далее – 50 м на юго-запад по пашне, 0,2 км на юго-восток по пашне до реки Лундан до т. Б.

От т. Б граница идет по смежеству с Нововыселским сельским поселением. Граница идет 1,1 км преимущественно на юг по правому берегу реки Лундан (против течения) до т. В.

От т. В граница идет по смежеству с Тарханско-Потьминским сельским поселением. Граница идет на юго-восток 0,6 км по пастбищу, пересекает водный канал. Далее – по пашне, меняя направление: 1,7 км на юг, 0,5 км на юго-восток. Далее – 2,0 км на юго-восток по полевой дороге вдоль лесополосы, 0,3 км на юго-запад по полевой дороге. Далее граница идет 0,8 км на юго-запад, повторяя контур балки Киське Лей. Далее – 0,5 км на юго-запад против течения безымянного ручья. После этого граница проходит 2,3 км на юго-восток против течения безымянного ручья. Далее – по пашне: 0,6 км на юго-восток, 0,4 км на северо-восток. Затем – по пастбищу: 0,4 км на северо-восток, 1,0 км на юго-восток. Далее граница идет 0,9 км на северо-восток по пашне



вдоль грунтовой дороги. Далее граница идет на юго-восток 3,3 км по полевой дороге, пересекая балку Большой Овраг, до т. Г.

От т. Г граница идет по смежеству с Пичпандинским сельским поселением. Граница проходит 2,2 км на юго-запад, пересекая овраг Богдан и безымянный ручей. Далее – 1,1 км на северо-запад по пашне до т. Д.

От т. Д граница идет по смежеству с Горенским сельским поселением. Граница проходит 1,5 км на северо-запад, пересекая реку Лундан, и 0,3 км на северо-запад по пастбищу. Далее граница идет 2,4 км на юго-запад по полевой дороге по левую сторону от лесополосы. Далее – 1,2 км на юго-запад против течения безымянного ручья и 0,3 км на юго-запад по пастбищу до т. Е.

От т. Е граница идет по смежеству с Ширингушским сельским поселением. Граница проходит 5,4 км на северо-запад по пашне, пересекая две автомобильные дороги, до т. Ж.

От т. Ж граница идет по смежеству с Жуковским сельским поселением. Граница идет 0,2 км на северо-запад, 0,3 км на юго-запад по пашне. Далее – 0,5 км на запад по пашне, пересекая грунтовые дороги. Далее граница идет 4,7 км на северо-запад по границе лесных кварталов Ширингушского участкового лесничества. Затем – 1,7 км на северо-запад по заболоченной местности, 0,2 км на юго-запад, пересекая реку Вад и безымянное озеро. Далее граница идет по границе лесного квартала Комсомольского участкового лесничества: 1,5 км на север, 1,1 км на северо-запад, 3,2 км на север, 0,4 км на северо-восток. Далее – 0,8 км по течению реки Вад, меняя направление с северо-западного на северо-восточное, до т. З.

От т. З граница идет по смежеству с Zubovo-Полянским городским поселением. Граница проходит 3,7 км по течению реки Вад, меняя направление с северо-восточного на юго-восточное. Далее граница идет по границе лесных кварталов Комсомольского лесничества: 0,4 км на восток, 0,1 км на север, 0,5 км на северо-восток, 0,4 км на северо-запад, 2,8 км на восток до т. А.

**Схематическая карта Мордовско-Полянского сельского поселения  
Зубово-Полянского муниципального района Республики Мордовия**



от А до Б территория Уголковского сельского поселения  
от Б до В территория Нововыселского сельского поселения  
от В до Г территория Тарханско-Потьминского сельского поселения  
от Г до Д территория Пичпандинского сельского поселения  
от Д до Е территория Горенского сельского поселения  
от Е до Ж территория Ширингушского сельского поселения  
от Ж до З территория Жуковского сельского поселения  
от З до А территория Зубово-Полянского городского поселения

».

**10.** Приложение 16 признать утратившим силу.

**11.** В приложении 17:

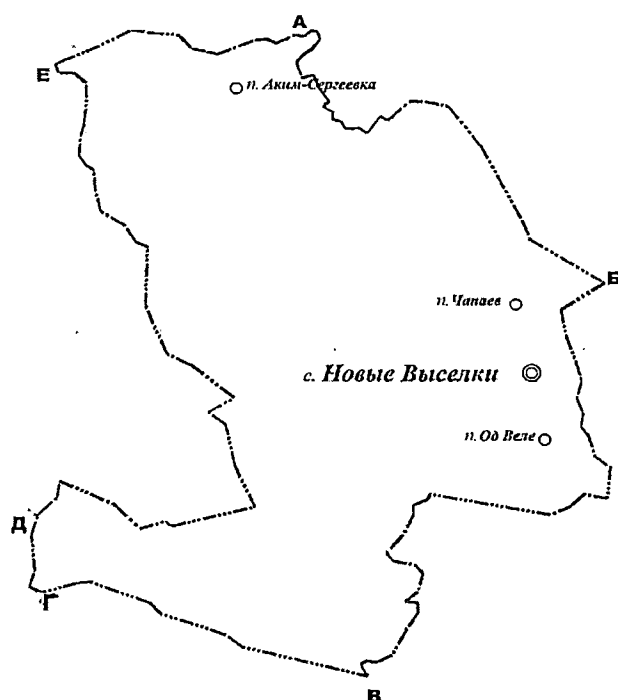
1) части четвертую и пятую картографического описания границы Нововыселского сельского поселения Зубово-Полянского муниципального района Республики Мордовия изложить в следующей редакции:

«От т. В граница идет по смежеству с Тарханско-Потьминским сельским поселением. Граница идет 1,2 км на северо-запад по пашне по правой стороне от лесополосы. Граница идет 4,4 км на северо-запад по руслу безымянного ручья до т. Г.

От т. Г граница идет по смежеству с Мордовско-Полянским сельским поселением. Граница идет 1,1 км преимущественно на север по левому берегу реки Лундан (по течению) до т. Д.»;

2) схематическую карту Нововыселского сельского поселения Zubovo-Полянского муниципального района Республики Мордовия изложить в следующей редакции:

### «Схематическая карта Нововыселского сельского поселения Зубово-Полянского муниципального района Республики Мордовия



**с. Новые Выселки** – административный центр муниципального образования

—•••— граница муниципального образования

#### Описание смежеств

от А до Б территория Новопотьминского сельского поселения  
от Б до В территория Зарубкинского сельского поселения  
от В до Г территория Тарханско-Потьминского сельского поселения  
от Г до Д территория Мордовско-Полянского сельского поселения  
от Д до Е территория Уголковского сельского поселения  
от Е до А территория Зубово-Полянского городского поселения

».

12. В приложении 19:

1) в части второй картографического описания границы Пичпандинского сельского поселения Зубово-Полянского муниципального района Республики Мордовия слово «Булдыгинским» заменить словом «Мордовско-Полянским»;

2) в описании смежеств схематической карты Пичпандинского сельского поселения Zubово-Полянского муниципального района Республики Мордовия слова «от А до Б территория Булдыгинского сельского поселения» заменить словами «от А до Б территория Мордовско-Полянского сельского поселения».

13. В приложении 22:

1) часть пятую картографического описания границы Сосновского сельского поселения Zubово-Полянского муниципального района Республики Мордовия изложить в следующей редакции:

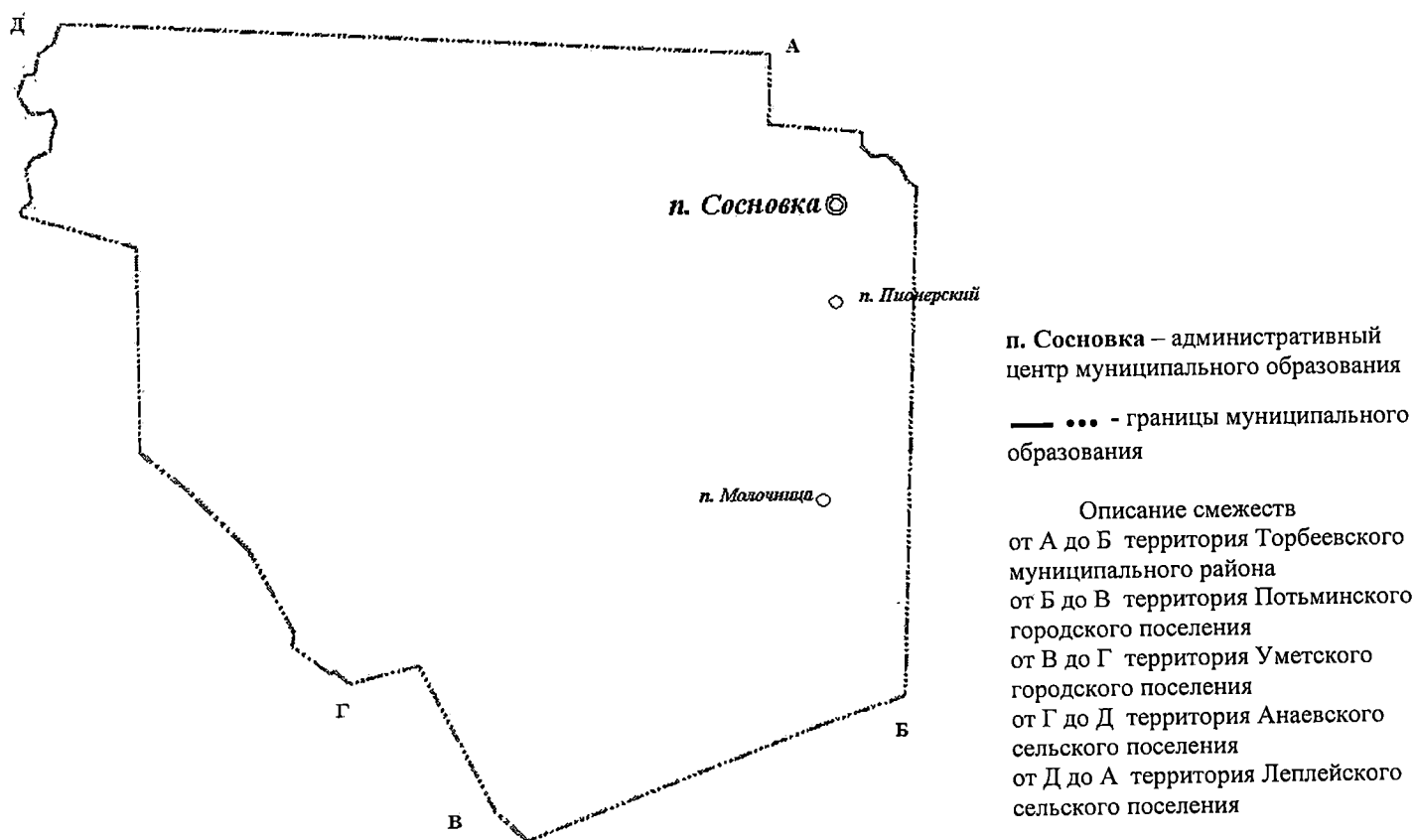
«От т. Г граница идет по смежеству с Анаевским сельским поселением. Граница идет по границе Парцинского лесничества: 80 м на северо-запад, 0,2 км на северо-запад, 50 м на юго-запад, 0,3 км на северо-запад, 120 м на север, 0,5 км на северо-запад, 0,3 км на северо-восток, 0,9 км на северо-запад, 2,1 км на северо-запад, 2,7 км на северо-запад. Затем идет 1,7 км в северо-западном направлении по Парцинскому лесничеству. Затем идет по реке Парца (по течению) 2,1 км извилистой линией, меняя свое направление с северо-восточного на юго-западное, затем – 0,3 км на северо-запад по пастбищу. Граница идет извилистой линией преимущественно в северо-восточном направлении 2,0 км по реке Парца (по течению) до т. Д.»;

2) часть шестую картографического описания границы Сосновского сельского поселения Zubово-Полянского муниципального района Республики Мордовия признать утратившей силу;

3) в части седьмой картографического описания границы Сосновского сельского поселения Zubово-Полянского муниципального района Республики Мордовия слова «От т. Е» заменить словами «От т. Д.»;

4) схематическую карту Сосновского сельского поселения Zubово-Полянского муниципального района Республики Мордовия изложить в следующей редакции:

**«Схематическая карта Сосновского сельского поселения  
Зубово-Полянского муниципального района Республики Мордовия**



».

14. Приложение 23 изложить в следующей редакции:

«Приложение 23  
к Закону Республики Мордовия «Об  
установлении границ муниципальных  
образований Зубово-Полянского  
муниципального района, Зубово-  
Полянского муниципального района и  
наделении их статусом сельского  
поселения, городского поселения и  
муниципального района»

**Картографическое описание  
границы Старобадиковского сельского поселения Zubovo-Полянского  
муниципального района Республики Мордовия и схематическая карта**

Картографическое описание границы Старобадиковского сельского поселения произведено от верхнего левого угла схематической карты по ходу часовой стрелки с учетом прилегающих территорий смежных муниципальных образований Жуковского, Ширингушского, Вышинского сельских поселений, а также Пензенской области.

От т. А граница идет по смежеству с Жуковским сельским поселением. Граница проходит по границе лесных кварталов Ширингушского участкового лесничества: 3,4 км на восток, 0,5 км на юго-восток, 1,5 км на северо-восток, 0,4 км на юго-восток, 0,3 км на северо-восток, 0,2 км на юго-запад, 2,2 км на юго-восток, 0,4 км на юго-запад. Далее граница проходит 0,9 км по полевой дороге, по пашне на юго-запад, далее идет 0,2 км на юг по пастбищу и выходит на грунтовую дорогу. Далее – 1,0 км на юго-восток по грунтовой дороге, 0,1 км на восток, пересекая безымянный ручей и полевую дорогу, поворачивает на север и идет 34 м по кустарникам, поворачивает на северо-восток и идет 20 м до реки Вад. Далее граница извилистой линией идет 2,3 км преимущественно на юго-восток по левому берегу реки Вад (против течения). Далее граница идет 2,2 км преимущественно на юго-восток извилистой линией по группе кустарников, огибая группу безымянных озер, до безымянного ручья до т. Б.

От т.Б граница идет по смежеству с Ширингушским сельским поселением. Граница идет на юго-восток 0,5 км по пастбищу, огибая безымянное озеро, до берега реки Вад. Далее граница идет 0,9 км преимущественно на юго-восток по правому берегу реки Вад (против течения), пересекая мост через автомобильную дорогу, далее – 0,2 км на восток по пастбищу, 0,7 км на юго-восток извилистой линией по правому берегу реки Вад (против течения), 0,2 км на юго-восток по кустарниковой местности, огибая северную границу безымянного озера, 1,4 км на юго-запад по правому берегу реки Вад (против течения), пересекает реку Вад и идет 0,7 км на юго-запад по полевой дороге. Далее поворачивает на северо-восток и идет 0,3 км по левому берегу реки Вад (против течения). Далее граница идет 0,4 км на юго-восток по кустарникам до полевой дороги, далее – 0,6 км на юго-восток по пастбищу до т. В.

От т. В граница идет по смежеству с Пензенской областью. Граница проходит 0,5 км на юго-запад по пастбищу до безымянного ручья. Далее – 0,8

км на юго-восток против течения безымянного ручья. Далее граница идет по заболоченному пастбищу, вдоль группы кустарников: 0,5 км на юго-восток, 0,9 км на юго-запад до реки Вад. Далее – 0,3 км на юго-восток по реке Вад (против течения). Далее граница идет по пастбищу: 1,4 км на юго-запад и 0,7 км на юго-восток. Далее граница проходит по пашне: 1,6 км на юго-восток, 3,3 км на юго-запад, 2,0 км на северо-запад. Далее граница идет 1,0 км извилистой линией на север по течению реки Кита. Затем – 1,0 км на северо-восток по пашне. Далее граница идет 6,7 км преимущественно на северо-восток по течению реки Кита. Далее граница идет 1,3 км преимущественно на северо-восток по течению реки Вад. Далее граница идет по пашне, меняя направление: 1,7 км на юго-запад, 0,4 км на запад, 1,5 км на северо-запад. После этого граница идет 0,5 км на юго-запад по заросшему кустарниками пастбищу до безымянного ручья. Далее – 2,4 км на юго-запад извилистой линией против течения безымянного ручья. Далее граница идет 0,4 км на северо-запад по пашне, 1,1 км на северо-запад по пастбищу, 0,8 км на северо-запад по пашне, 1,2 км на северо-восток по пастбищу (в 100 м западнее границы поселка Марляй). Далее – 0,6 км на запад по автомобильной дороге. Далее граница идет по границе лесных кварталов Ширингушского участкового лесничества: 0,7 км на юго-восток, 6,4 км на юго-запад, 0,8 км на запад, 2,7 км на юго-запад, 1,5 км на запад, 2,2 км на северо-запад, 1,9 км на северо-восток, 0,6 км на восток, 0,5 км на северо-восток, 0,2 км на запад, 1,9 км на север, 0,6 км на восток, 1,3 км на северо-восток, 1,3 км на восток, 3,0 км на север до т. Г.

От т. Г граница идет по смежеству с Вышинским сельским поселением. Граница идет 0,2 км на север по границе лесного квартала до безымянного ручья, далее – 1,1 км на восток по южной границе лесного квартала, далее граница идет на север 5,3 км через лесные кварталы, по пути пересекая автодорогу, до т. А.

## Схематическая карта Старобадиковского сельского поселения Зубово-Полянского муниципального района Республики Мордовия

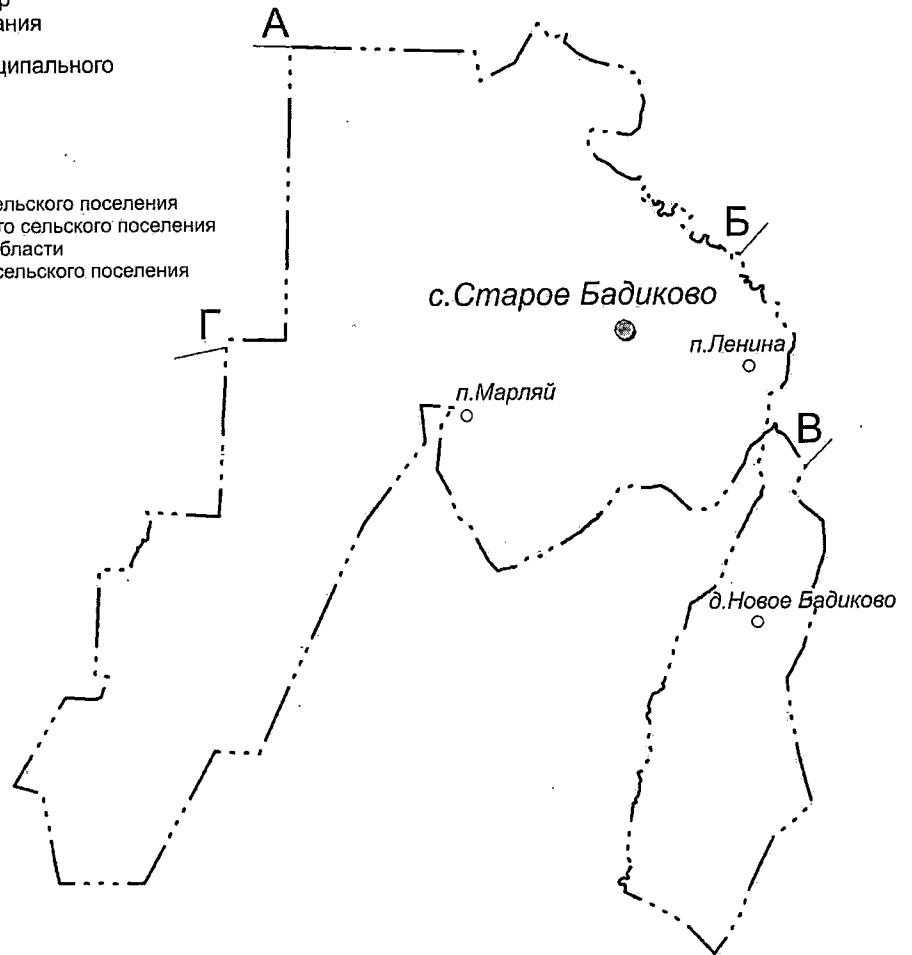
### с. Старое Бадиково

- административный центр  
муниципального образования

— ···· - граница муниципального  
образования

#### Описание смежеств

от А до Б территория Жуковского сельского поселения  
от Б до В территория Ширингушского сельского поселения  
от В до Г территория Пензенской области  
от Г до А территория Вышинского сельского поселения



».

15. Приложение 25 изложить в следующей редакции:

«Приложение 25  
к Закону Республики Мордовия «Об  
установлении границ муниципальных  
образований Зубово-Полянского  
муниципального района, Зубово-  
Полянского муниципального района и  
наделении их статусом сельского  
поселения, городского поселения и  
муниципального района»



**Картографическое описание  
границы Тарханско-Потьминского сельского поселения Zubovo-  
Полянского муниципального района Республики Мордовия и  
схематическая карта**

Картографическое описание границы Тарханско-Потьминского сельского поселения произведено от левого верхнего угла схематической карты по ходу часовой стрелки с учетом прилегающих территорий смежных муниципальных образований Нововыселского, Зарубкинского, Ачадовского, Пичпандинского, Мордовско-Полянского сельских поселений и Торбеевского муниципального района.

От т. А граница идет по смежеству с Нововыселским сельским поселением. Граница идет 4,4 км на юго-восток по руслу безымянного ручья. Далее 1,2 км на юго-восток по пашне по левой стороне от лесополосы до т. Б.

От т. Б граница идет по смежеству с Зарубкинским сельским поселением. Граница идет 0,8 км на юго-восток по пастбищу. Далее – вдоль оврага, меняя направление: 0,7 км на северо-восток, 0,7 км на юго-восток, 0,2 км на северо-восток, 0,2 км на северо-запад, 0,5 км на северо-восток, 0,1 км на северо-запад, 0,3 км на юго-восток, 0,6 км на северо-восток. Далее граница идет 0,5 км на юго-восток по пашне, пересекает автомобильную дорогу и идет 0,3 км на северо-восток по пашне. Далее – 0,2 км на северо-восток по северо-восточной границе деревни Красовка. Далее граница идет по сенокосу, меняя направление: 0,1 км на северо-восток, 80 м на северо-запад, 0,1 км на северо-восток, 0,2 км на юго-восток, пересекая реку Чиуш. Далее – 0,4 км на юго-восток по заболоченному пастбищу. После этого граница идет по пашне, меняя направление: 0,3 км на юго-восток, 1,0 км на северо-восток, 2,9 км на юго-восток, пересекая балку Куликова. Далее – 1,4 км на юго-восток по полевой дороге, вдоль лесополосы до т. В.

От т. В граница идет по смежеству с Торбеевским муниципальным районом. Граница идет 1,8 км на юго-восток по полевой дороге, вдоль лесополосы. Далее граница идет на юго-запад 0,4 км по закрепленным столбам до т. Г.

От т. Г граница идет по смежеству с Ачадовским сельским поселением. Граница идет 3,3 км на юго-запад по пашне. Далее граница идет 0,9 км на северо-запад по течению реки Чиуш. Далее граница идет 0,1 км на юго-запад по пастбищу. Далее по полевой дороге вдоль лесополосы: 2,6 км на юго-запад, 23 м на юг, 0,4 км на юго-запад. Далее граница идет по контуру пашни: 40 м на

северо-восток, 0,4 км на северо-восток, 0,1 км на северо-запад, 0,5 км на северо-восток, 50 м на северо-запад, 0,1 км на север, 30 м на северо-восток. Далее – 0,3 км на запад по пастбищу, пересекая безымянный ручей. Далее идет 2,1 км по контуру пашни преимущественно в юго-западном направлении пересекает автомобильную дорогу. Далее граница идет по западной границе деревни Крюковка: 0,6 км на юго-запад, 0,3 км на юго-восток, 0,3 км на юго-запад, 0,3 км на юго-восток, 0,2 км на северо-восток, 60 м на северо-запад, 0,2 км на северо-восток. Далее граница идет 2,7 км на юго-восток по пашне, при этом пересекая автомобильную дорогу, до т. Д.

От т. Д граница идет по смежеству с Пичпандинским сельским поселением. Граница идет по полевой дороге, меняя направление: 0,9 км на юго-запад, 30 м на северо-запад, 0,5 км на юго-запад, 0,9 км на северо-запад, при этом пересекая автомобильную дорогу, до т. Е.

От т. Е граница идет по смежеству с Мордовско-Полянским сельским поселением. Граница идет на северо-запад 3,3 км по полевой дороге, пересекая балку Большой Овраг. Далее граница идет 0,9 км на юго-запад по пашне, вдоль грунтовой дороги. Затем – по пастбищу: 1,0 км на северо-запад, 0,4 км на юго-запад. Далее – 0,4 км на юго-запад и 0,6 км на северо-запад по пашне. После этого граница проходит 2,3 км на северо-запад по течению безымянного ручья. Далее – 0,5 км на северо-восток по течению безымянного ручья. Далее граница идет 0,8 км на северо-восток, повторяя контур балки Киське Лей. Далее – 0,3 км на северо-восток по полевой дороге, 2,0 км на северо-запад по полевой дороге вдоль лесополосы. Далее – по пашне, меняя направление: 0,5 км на северо-запад, 1,7 км на север. Граница идет на северо-запад 0,6 км по пастбищу, пересекая водный канал, до т. А.

**Схематическая карта Тарханско-Потьминского сельского поселения  
Зубово-Полянского муниципального района Республики Мордовия**



**Описание смежеств**

- от А до Б территория Нововыселского сельского поселения
- от Б до В территория Зарубкинского сельского поселения
- от В до Г территория Торбеевского муниципального района
- от Г до Д территория Ачадовского сельского поселения
- от Д до Е территория Пичпандинского сельского поселения
- от Е до А территория Мордовско-Полянского сельского поселения

».

**16. В приложении 27:**

1) в части второй картографического описания границы Ширингушского сельского поселения Зубово-Полянского муниципального района Республики Мордовия слово «Булдыгинским» заменить словом «Мордовско-Полянским»;

2) часть пятую картографического описания границы Ширингушского сельского поселения Зубово-Полянского муниципального района Республики Мордовия изложить в следующей редакции:

«От т. Г граница идет по смежеству со Старобадиковским сельским поселением. Граница идет 0,6 км на северо-запад по пастбищу до полевой дороги. Далее граница идет 0,4 км на северо-запад по кустарникам, поворачивает на юго-запад и идет 0,3 км по правому берегу реки Вад (по течению). Далее – 0,7 км на северо-восток по полевой дороге, пересекает реку

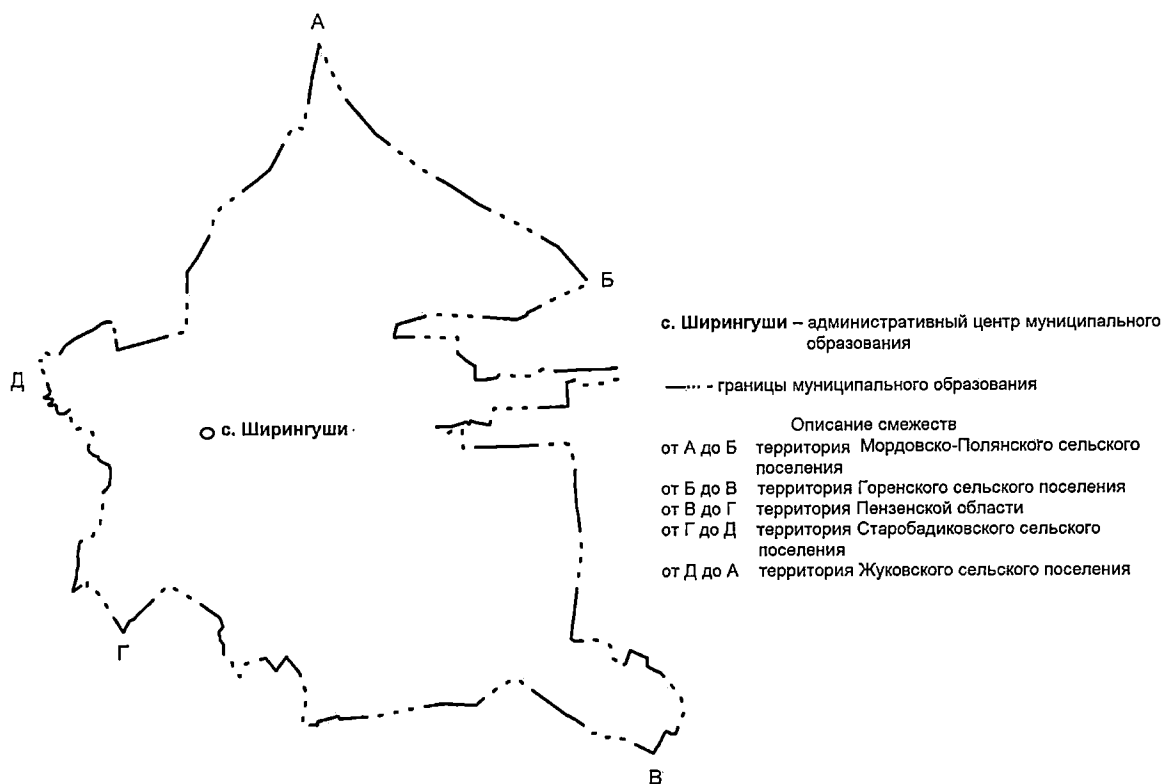
Вад и идет 1,4 км на северо-восток по левому берегу реки Вад (по течению), 0,2 км на северо-запад по кустарниковой местности, огибая северную границу безымянного озера, 0,7 км на северо-запад извилистой линией по левому берегу реки Вад (по течению), 0,2 км на запад по пастбищу. Далее граница идет 0,9 км преимущественно на северо-запад по левому берегу реки Вад (по течению), пересекая мост через автомобильную дорогу. Граница идет на северо-запад 0,5 км по пастбищу, огибая безымянное озеро, до т. Д.»;

3) часть шестую картографического описания границы Ширингушского сельского поселения Zubovo-Полянского муниципального района Республики Мордовия признать утратившей силу;

4) в части седьмой картографического описания границы Ширингушского сельского поселения Zubovo-Полянского муниципального района Республики Мордовия слова «От т.Е» заменить словами «От т.Д.»;

5) схематическую карту Ширингушского сельского поселения Zubovo-Полянского муниципального района Республики Мордовия изложить в следующей редакции:

**«Схематическая карта  
Ширингушского сельского поселения Zubovo-Полянского  
муниципального района Республики Мордовия**



**17. В приложении 28:**

1) в части десятой картографического описания границы Zubovo-Полянского городского поселения Zubovo-Полянского муниципального района Республики Мордовия слово «Журавкинским» заменить словом «Дубительским»;

2) в описании смежеств схематической карты Zubovo-Полянского городского поселения Zubovo-Полянского муниципального района Республики Мордовия слова «от И до К территория Журавкинского сельского поселения» заменить словами «от И до К территория Дубительского сельского поселения».

**18. В приложении 30:**

1) в части второй картографического описания границы Уметского городского поселения Zubovo-Полянского муниципального района Республики Мордовия слово «Каргашинским» заменить словом «Анаевским»;

2) в части шестой картографического описания границы Уметского городского поселения Zubovo-Полянского муниципального района Республики Мордовия слово «Журавкинским» заменить словом «Дубительским»;

3) в описании смежеств схематической карты Уметского городского поселения Zubovo-Полянского муниципального района Республики Мордовия слова «от А до Б территория Каргашинского сельского поселения» заменить словами «от А до Б территория Анаевского сельского поселения», слова «от Д до Е территория Журавкинского сельского поселения» заменить словами «от Д до Е территория Дубительского сельского поселения».

**19. В приложении 31:**

1) в части пятой картографического описания границы Явасского городского поселения Zubovo-Полянского муниципального района Республики Мордовия слово «Вадово-Селищинским» заменить словом «Анаевским»;

2) в описании смежеств схематической карты Явасского городского поселения Zubovo-Полянского муниципального района Республики Мордовия слова «от Г до Д территория Вадово-Селищинского сельского поселения» заменить словами «от Г до Д территория Анаевского сельского поселения».

**20. В приложении 33:**

1) столбец 3 строки 5 изложить в следующей редакции:

«с. Анаево

с. Вадовские Селищи

п. Даниловка

п. Заря

п. Искра

- п. Казеевка
- с. Каргашино
- п. Крюковка
- п. Од Веле
- п. Парца
- п. Пичаловка
- п. Пичевка
- с. Подлясово
- с. Промзино
- п. Романовка
- с. Студенец
- п. Тупик 9 км»;
- 2) строки 7 и 8 признать утратившими силу;
- 3) столбец 3 строки 11 изложить в следующей редакции:  
«п. Дубитель  
с. Авдалово  
с. Журавкино  
п. Круглый»;
- 4) строки 13 и 16 признать утратившими силу;
- 5) столбец 3 строки 19 изложить в следующей редакции:  
«с. Мордовская Поляна  
с. Богдановка  
с. Булдыгино  
с. Вадово-Сосновка  
п. Валовка  
п. Выселки  
д. Ивановка  
п. Поповка  
п. Родниковка»;
- 6) строку 20 признать утратившей силу;
- 7) столбец 3 строки 27 изложить в следующей редакции:  
«с. Старое Бадиково  
п. Ленина  
п. Марляй  
с. Новое Бадиково».

## Статья 5

Внести в пункт 14 приложения «Реестр административно-территориальных единиц и населенных пунктов Республики Мордовия» к Закону Республики Мордовия от 23 марта 1998 года № 7-3 «О порядке решения вопросов административно-территориального устройства Республики Мордовия» (Известия Мордовии, 25 марта 1998 года, № 54; 28 января 2000 года, № 16; 13 марта 2003 года, № 37; 10 декабря 2003 года, спецвыпуск; 26 октября 2004 года, № 162; 16 марта 2010 года, № 36-10; 18 июня 2010 года, № 88-27; 21 октября 2010 года, № 159-49; 8 сентября 2011 года, № 135-47; 29 мая 2012 года, № 77-25; 20 июня 2013 года, № 86-32; 9 августа 2013 года, № 115-42; 20 ноября 2013 года, № 172-63; 6 марта 2014 года, № 32-13; 4 апреля 2014 года, № 48-18; 27 мая 2014 года, № 74-28; 12 сентября 2014 года, № 124-50; 16 июня 2015 года, № 64-29; 18 мая 2018 года, № 51-23; 21 сентября 2018 года, № 102-43; 7 ноября 2018 года, № 121-51; 4 декабря 2018 года, № 132-57) следующие изменения:

1) столбец 5 строки шестой изложить в следующей редакции:

«с. Анаево

с. Вадовские Селищи

п. Даниловка

п. Заря

п. Искра

п. Казеевка

с. Каргашино

п. Крюковка

W. Од Веле

п. Парца

п. Пичаловка

п. Пичевка

с. Подлясово

с. Промзино

п. Романовка

с. Студенец

п. Тупик 9 км»;

2) строки восьмую и девятую признать утратившими силу;

3) столбец 5 строки двенадцатой изложить в следующей редакции:

«п. Дубитель

с. Авдалово

с. Журавкино

п. Круглый»;

4) строки четырнадцатую и семнадцатую признать утратившими силу;

5) столбец 5 строки двадцатой изложить в следующей редакции:

«с. Мордовская Поляна

с. Богдановка

с. Булдыгино

с. Вадово-Сосновка

п. Валовка

п. Выселки

д. Ивановка

п. Поповка

п. Родниковка»;

6) строку двадцать первую признать утратившей силу;

7) столбец 5 строки двадцать восьмой изложить в следующей редакции:

«с. Старое Бадиково

п. Ленина

п. Марляй

с. Новое Бадиково».

## **Статья 6**

Карты (планы) Анаевского сельского поселения, Дубительского сельского поселения, Мордовско-Полянского сельского поселения, Старобадиковского сельского поселения и Тарханско-Потьминского сельского поселения Zubovo-Полянского муниципального района составляют в соответствии с настоящим Законом и представляются Правительством Республики Мордовия вместе с настоящим Законом в Управление Федеральной службы государственной регистрации, кадастра и картографии по Республике Мордовия в порядке и сроки, предусмотренные Федеральным законом от 13 июля 2015 года № 218-ФЗ «О государственной регистрации недвижимости».

## **Статья 7**

1. Настоящий Закон вступает в силу по истечении десяти дней со дня его официального опубликования, за исключением пункта 9 статьи 2.



2. Пункт 9 статьи 2 настоящего Закона вступает в силу по истечении одного месяца со дня вступления в силу закона Республики Мордовия об установлении границ вновь образованных муниципальных образований при условии отсутствия инициатив граждан о проведении местного референдума по вопросам определения структуры органов местного самоуправления вновь образованных муниципальных образований.

**Глава  
Республики Мордовия**

г. Саранск  
24 апреля 2019 года  
№ 25-З



**В.Д. ВОЛКОВ**