



# ЗАКОН

## РЕСПУБЛИКИ МОРДОВИЯ

Мордовия Республикань  
Законось

Мордовия Республикань  
Законць

**О ПРЕОБРАЗОВАНИИ БОЛЬШЕБЕРЕЗНИКОВСКОГО И РУССКО-НАЙМАНСКОГО СЕЛЬСКИХ ПОСЕЛЕНИЙ, ЕЛИЗАВЕТИНСКОГО И ПОЧИНКОВСКОГО СЕЛЬСКИХ ПОСЕЛЕНИЙ БОЛЬШЕБЕРЕЗНИКОВСКОГО МУНИЦИПАЛЬНОГО РАЙОНА, БОЛЬШЕБЕРЕЗНИКОВСКОГО И РУССКО-НАЙМАНСКОГО СЕЛЬСОВЕТОВ, ЕЛИЗАВЕТИНСКОГО И ПОЧИНКОВСКОГО СЕЛЬСОВЕТОВ БОЛЬШЕБЕРЕЗНИКОВСКОГО РАЙОНА РЕСПУБЛИКИ МОРДОВИЯ И О ВНЕСЕНИИ ИЗМЕНЕНИЙ В НЕКОТОРЫЕ ЗАКОНЫ РЕСПУБЛИКИ МОРДОВИЯ**

Принят Государственным Собранием

16 апреля 2019 года

### Статья 1

В соответствии со статьей 13 Федерального закона от 6 октября 2003 года № 131-ФЗ «Об общих принципах организации местного самоуправления в Российской Федерации» и с согласия населения преобразуемых муниципальных образований, выраженного Советом депутатов Большеберезниковского сельского поселения, Советом депутатов Русско-Найманского сельского поселения, Советом депутатов Елизаветинского сельского поселения и Советом депутатов Починковского сельского поселения Большеберезниковского муниципального района, преобразовать путем объединения:

Большеберезниковское сельское поселение и Русско-Найманское сельское поселение во вновь образованное муниципальное образование – Большеберезниковское сельское поселение Большеберезниковского муниципального района Республики Мордовия (далее – вновь образованное муниципальное образование) с административным центром в селе Большие Березники;

Елизаветинское сельское поселение и Починковское сельское поселение во вновь образованное муниципальное образование – Починковское сельское поселение Большеберезниковского муниципального района Республики Мордовия (далее – вновь образованное муниципальное образование) с административным центром в селе Починки.

## Статья 2

1. Большеберезниковское сельское поселение, Елизаветинское сельское поселение, Починковское сельское поселение и Русско-Найманское сельское поселение Большеберезниковского муниципального района прекращают существование в качестве муниципальных образований со дня вступления настоящего Закона в силу.

2. Полномочия органов местного самоуправления Большеберезниковского сельского поселения, Елизаветинского сельского поселения, Починковского сельского поселения и Русско-Найманского сельского поселения Большеберезниковского муниципального района прекращаются досрочно со дня формирования органов местного самоуправления вновь образованного муниципального образования.

3. Муниципальные правовые акты, принятые органами местного самоуправления Большеберезниковского сельского поселения, Русско-Найманского сельского поселения, Елизаветинского сельского поселения и Починковского сельского поселения Большеберезниковского муниципального района, действуют в части, не противоречащей Конституции Российской Федерации, федеральным законам и иным нормативным правовым актам Российской Федерации, Конституции Республики Мордовия, законам и иным нормативным правовым актам Республики Мордовия, а также муниципальным правовым актам органов местного самоуправления соответствующих вновь образованных муниципальных образований.

4. Органы местного самоуправления вновь образованных муниципальных образований в соответствии со своей компетенцией являются правопреемниками органов местного самоуправления соответственно Большеберезниковского сельского поселения и Русско-Найманского сельского поселения, Елизаветинского сельского поселения и Починковского сельского поселения Большеберезниковского муниципального района в отношениях с органами государственной власти Российской Федерации, органами государственной власти субъектов Российской Федерации, органами местного самоуправления, физическими и юридическими лицами. Вопросы правопреемства подлежат урегулированию муниципальными правовыми актами органов местного самоуправления вновь образованных муниципальных образований.

5. Органы местных администраций, муниципальные учреждения, предприятия и организации, ранее созданные органами местного самоуправления, которые на день создания вновь образованных муниципальных образований осуществляли полномочия по решению вопросов местного значения соответственно в Большеберезниковском сельском поселении и Русско-Найманском сельском поселении, Елизаветинском сельском поселении и Починковском сельском поселении Большеберезниковского муниципального района, или с их участием, продолжают осуществлять свою деятельность с сохранением прежней организационно-правовой формы до урегулирования в отношении их муниципальными правовыми актами органов местного

самоуправлении вновь образованных муниципальных образований вопросов правопреемства.

6. Установить численность депутатов Советов депутатов первого созыва вновь образованных муниципальных образований:

Совета депутатов Большеберезниковского сельского поселения Большеберезниковского муниципального района в количестве 11 депутатов;

Совета депутатов Починковского сельского поселения Большеберезниковского муниципального района в количестве 7 депутатов.

7. Установить срок полномочий Советов депутатов первого созыва вновь образованных муниципальных образований 2 года.

8. Выборы депутатов Советов депутатов первого созыва вновь образованных муниципальных образований проводятся по мажоритарной избирательной системе относительного большинства по одномандатным и (или) многомандатным избирательным округам, образуемым в соответствии с требованиями федерального и республиканского законодательства, не позднее чем через шесть месяцев со дня вступления настоящего Закона в силу. Материально-техническое обеспечение выборов осуществляет Правительство Республики Мордовия.

9. При отсутствии инициативы граждан о проведении местного референдума по вопросам определения структуры органов местного самоуправления вновь образованных муниципальных образований главы вновь образованных муниципальных образований избираются Советами депутатов вновь образованных муниципальных образований из своего состава на срок полномочий Советов депутатов. В этом случае главы вновь образованных муниципальных образований исполняют полномочия председателей Советов депутатов и возглавляют местные администрации, а также исполняют полномочия, установленные федеральными законами и иными нормативными правовыми актами Российской Федерации, законами и иными нормативными правовыми актами Республики Мордовия, муниципальными правовыми актами органов местного самоуправления вновь образованных муниципальных образований.

### **Статья 3**

1. Объединить Большеберезниковский сельсовет и Русско-Найманский сельсовет Большеберезниковского района в один Большеберезниковский сельсовет с административным центром в селе Большие Березники; Елизаветинский сельсовет и Починковский сельсовет Большеберезниковского района в один Починковский сельсовет с административным центром в селе Починки.

2. Исключить Елизаветинский сельсовет и Русско-Найманский сельсовет Большеберезниковского района из учета административно-территориального устройства Республики Мордовия.

Передать в состав Большеберезниковского сельсовета поселок Александровка, село Русские Найманы; в состав Починковского сельсовета – село Елизаветинка, село Петровка.

3. Установить границы Большеберезниковского сельсовета и Починковского сельсовета Большеберезниковского района по границам соответственно вновь образованных муниципальных образований.

#### **Статья 4**

Внести в Закон Республики Мордовия от 1 декабря 2004 года № 95-3 «Об установлении границ муниципальных образований Большеберезниковского муниципального района, Большеберезниковского муниципального района и наделении их статусом сельского поселения и муниципального района» (Известия Мордовии, 7 декабря 2004 года, № 185-19; 27 июня 2006 года, № 91-18; 16 июля 2008 года, № 104-19; 13 октября 2009 года, № 153-37; 16 марта 2010 года, № 36-10; 18 июня 2010 года, № 88-27; 18 мая 2018 года, № 51-23) следующие изменения:

1. Статью 1 изложить в следующей редакции:

##### **«Статья 1**

Установить границы в соответствии с их картографическим описанием, приведенным в приложениях 1, 3, 5-9, 11-14, 16, и наделить статусом сельского поселения с административным центром следующие муниципальные образования Большеберезниковского муниципального района:

- 1) Большеберезниковское сельское поселение с административным центром в селе Большие Березники согласно приложению 1;
- 2) Гузынское сельское поселение с административным центром в селе Гузынцы согласно приложению 3;
- 3) Косогорское сельское поселение с административным центром в селе Косогоры согласно приложению 5;
- 4) Марьяновское сельское поселение с административным центром в селе Марьяновка согласно приложению 6;
- 5) Паракинское сельское поселение с административным центром в селе Паракино согласно приложению 7;
- 6) Пермисское сельское поселение с административным центром в селе Пермиси согласно приложению 8;
- 7) Починковское сельское поселение с административным центром в селе Починки согласно приложению 9;
- 8) Симкинское сельское поселение с административным центром в селе Симкино согласно приложению 11;
- 9) Старонайманское сельское поселение с административным центром в селе Старые Найманы согласно приложению 12;
- 10) Судосевское сельское поселение с административным центром в селе Судосево согласно приложению 13;

11) Тазинское сельское поселение с административным центром в селе Тазино согласно приложению 14;

12) Шугуровское сельское поселение с административным центром в селе Шугурово согласно приложению 16.»

2. Приложение 1 изложить в следующей редакции:

«Приложение 1  
к Закону Республики Мордовия  
«Об установлении границ муниципальных образований Большеберезниковского муниципального района, Большеберезниковского муниципального района и наделении их статусом сельского поселения и муниципального района»

**Картографическое описание  
границы Большеберезниковского сельского поселения  
Большеберезниковского муниципального района Республики Мордовия  
и схематическая карта**

Картографическое описание границы Большеберезниковского сельского поселения произведено от левого угла схематической карты по ходу часовой стрелки с учетом прилегающих территорий смежных муниципальных образований Старонайманского, Шугуровского, Симкинского, Марьяновского, Судосевского и Починковского сельских поселений, а также Ульяновской области.

От т. А граница идет по смежеству со Старонайманским сельским поселением. Граница идет на юго-восток 1,1 км извилистой линией по течению реки Малая Кша, затем поворачивает 1,0 км на северо-восток по правой стороне лесополосы, затем идет 1,8 км на северо-восток через пастбище, пересекает грунтовую дорогу, движется на северо-восток 1,0 км по пашне и 3,6 км на северо-восток по пастбищу, пересекая ручей Вишкалейне, вдоль лесополосы до т. Б.

От т. Б граница идет по смежеству с Шугуровским сельским поселением. Граница идет 0,5 км на юго-восток через пастбище, пересекая овраг Веткелей. Далее – 2,3 км на юго-восток по полевой дороге, поворачивает 0,9 км на восток по пашне, затем проходит на юго-восток: 1,5 км ломаной линией вдоль лесополосы, 0,3 км по полевой дороге. Затем идет по пастбищу, меняя свое направление: 0,3 км на северо-восток, 92 м на юго-восток; по пашне, меняя свое направление: 0,1 км на юго-восток, 0,2 км на юго-запад. Далее проходит 0,4 км на юго-восток с левой стороны от лесополосы. Затем пересекает автомобильную дорогу Саранск – Большие Березники и проходит по полевой дороге по правой стороне от лесополосы, меняя свое направление: 0,6 км на юго-восток, 60 м на юго-запад, 0,2 км на юго-восток. Далее – на юго-восток: 0,3 км идет по пашне, 0,4 км по пашне вдоль лесополосы с правой стороны, 0,4 км по пашне. Затем поворачивает на

северо-запад и идет 0,1 км по полевой дороге, 80 м на юго-запад, пересекая овраг Макшалей. Далее граница идет по течению безымянного ручья извилистой линией на юго-восток 1,2 км, затем – 2,8 км на юго-восток по течению реки Мочалей. Далее поворачивает 0,2 км на северо-восток и проходит по пастбищу ломаной линией, меняя свое направление: 0,3 км на юго-восток, 68 м на северо-восток, 0,2 км на юго-восток, 0,2 км на северо-восток, 0,2 км на юго-восток, 1,5 км на юго-восток, 0,9 км на юго-запад. Далее – 0,2 км на юго-запад вдоль зарослей кустарников, 0,2 км на юго-запад по пастбищу и 0,3 км на запад. После этого граница идет по границе лесных кварталов Березниковского участкового лесничества: 2,1 км на юго-запад, 0,2 км на юго-восток, 0,2 км на северо-восток, 0,2 км на северо-запад, 0,1 км на северо-восток, 0,1 км на юго-восток, 86 м на северо-восток, 97 м на северо-запад, 1,0 км на северо-восток, 0,2 км на юго-восток, 0,3 км на северо-восток, 0,6 км на юго-запад, 1,4 км на северо-восток, 1,5 км на юго-восток до т. В.

От т. В граница идет по смежеству с Симкинским сельским поселением. Граница проходит 3,7 км на юг извилистой линией по течению реки Чермелей до впадения ее в реку Сура до т. Г.

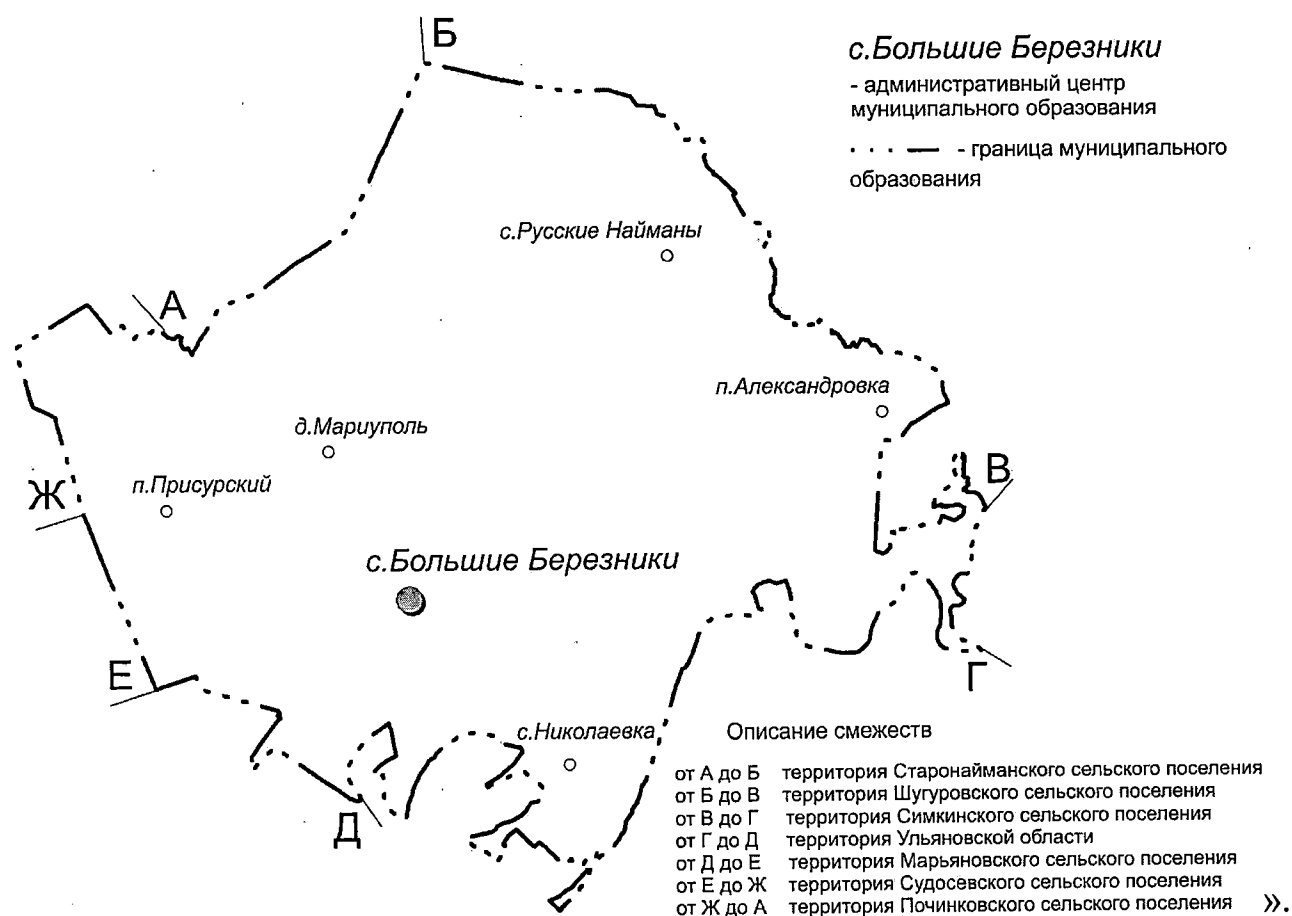
От т. Г граница идет по смежеству с Ульяновской областью. Граница проходит 5,1 км по течению реки Сура, меняя свое направление с северо-западного на юго-западное. Далее – 1,7 км на северо-запад по пастбищу до озера Грязнуха. Далее граница идет по пастбищу, меняя направление: 0,7 км на юго-запад, 0,4 км на юго-восток, 50 м на восток, 0,2 км на юго-запад, 0,3 км на северо-запад, 0,3 км на юго-запад до реки Сура. Затем движется 1,5 км на юго-запад по течению реки Сура. Далее граница проходит 2,2 км на юго-запад по пастбищу. Далее движется 3,0 км на юго-запад против течения ручья Тияпинский Рубеж. Далее граница идет через пастбище, меняя направление: 0,3 км на северо-запад, 1,3 км на северо-восток. Далее граница идет по пашне ломаной линией, меняя направление: 0,4 км на юго-запад, 50 м на северо-запад, 60 м на юго-запад, 0,2 км на северо-запад, 0,2 км на юго-запад, 0,6 км на северо-запад, 0,1 км на юго-запад, 0,5 км на северо-запад, 0,4 км на юго-запад. Далее граница проходит по границе лесных кварталов Березниковского участкового лесничества: 0,1 км на юго-восток, 0,4 км на юго-запад, 0,8 км на северо-запад, 0,5 км на северо-восток. Далее 1,2 км на северо-восток идет по пашне, 0,4 км на северо-запад по пастбищу, далее – по пашне, меняя направление: 0,3 км на северо-запад, 0,8 км на юго-запад, 50 м на северо-запад, 1,0 км на северо-восток, далее идет 0,2 км по пастбищу на северо-запад. Далее граница проходит по границе лесного квартала Березниковского участкового лесничества, меняя направление: 1,0 км на северо-запад, 1,0 км на юго-запад. Далее граница идет по зарослям кустарников 1,1 км на юго-запад. Далее граница проходит по границе лесного квартала Березниковского участкового лесничества, меняя направление: 1,0 км на северо-запад, 0,2 км на запад, 0,6 км на северо-восток, 0,5 км на северо-запад. Далее идет 1,7 км на юго-запад по течению реки Сура до т. Д.

От т. Д граница идет по смежеству с Марьяновским сельским поселением. Граница проходит на северо-запад по заболоченной кустарниковой местности до поселка Присурский и проходит по его юго-западной границе 0,7 км, далее – 0,5 км на юго-запад по пастбищу. Далее – 2,0 км на северо-восток по границе лесного квартала Березниковского участкового лесничества. После этого граница проходит 1,6 км на северо-запад и 0,8 км на юго-запад по левой стороне от лесополосы до т. Е.

От т. Е граница идет по смежеству с Судосевским сельским поселением. Граница идет 2,4 км на северо-запад вдоль лесополосы, далее – 1,1 км на северо-запад по полевой дороге до т. Ж.

От т. Ж граница идет по смежеству с Починковским сельским поселением. Граница проходит по полевой дороге 0,9 км на северо-запад через пастбище. Далее граница пересекает реку Большая Кша и идет 2,8 км на северо-запад по пашне. Затем граница проходит 1,6 км на северо-восток по автомобильной дороге Починки – Елизаветинка. Далее идет 0,8 км на юго-восток по автомобильной дороге г. Саранск – с. Сурское – г. Ульяновск. Далее граница идет по пашне, меняя направление: 0,3 км на северо-восток, 0,3 км на юго-восток, 0,2 км на северо-восток, 70 м на юго-восток, 0,3 км на северо-восток до т. А.

Схематическая карта  
 Большеберезниковского сельского поселения  
 Большеберезниковского муниципального района  
 Республики Мордовия



3. Приложение 4 признать утратившим силу.

4. Приложение 9 изложить в следующей редакции:

«Приложение 9  
 к Закону Республики Мордовия  
 «Об установлении границ муниципальных  
 образований Большеберезниковского  
 муниципального района,  
 Большеберезниковского муниципального  
 района и наделении их статусом сельского  
 поселения и муниципального района»

**Картографическое описание  
 границы Починковского сельского поселения Большеберезниковского  
 муниципального района Республики Мордовия и схематическая карта**

Картографическое описание границы Починковского сельского поселения  
 произведено от левого угла схематической карты по ходу часовой стрелки с



учетом прилегающих территорий смежных муниципальных образований Чамзинского муниципального района, а также Старонайманского, Большеберезниковского, Судосевского, Косогорского сельских поселений.

От т. А граница идет по смежеству с Чамзинским муниципальным районом. Граница идет 2,6 км на северо-запад по пастбищу, 0,9 км на юго-восток по полевой дороге, 1,2 км на северо-восток по пастбищу, далее проходит на северо-восток 2,3 км извилистой линией по течению ручья Рубеж. Далее – в том же направлении по границе безымянного пруда 1,3 км, огибая его, пересекает автомобильную дорогу г. Саранск – с. Сурское – г. Ульяновск. Далее – 1,0 км на северо-восток по течению ручья Рубеж. Затем – 2,2 км извилистой линией по течению реки Малая Кша на юго-восток, поворачивает на северо-восток и идет 0,3 км против течения безымянного ручья в т. Б.

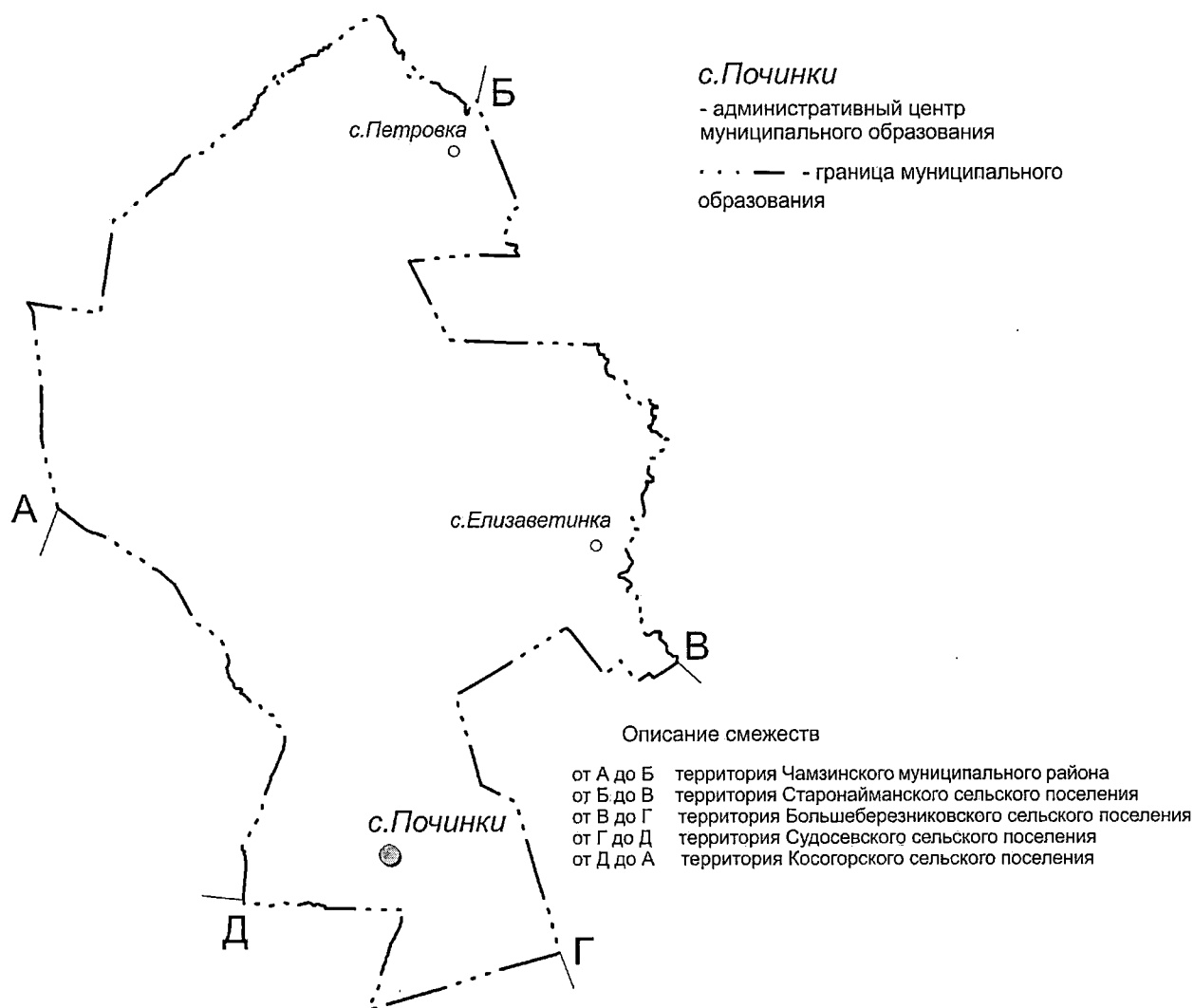
От т. Б граница идет по смежеству со Старонайманским сельским поселением. Граница идет 1,4 км на юго-восток по заболоченному пастбищу, далее – 0,2 км на юго-запад по пастбищу. Затем идет 0,6 км извилистой линией на юго-восток по течению реки Малая Кша. Далее меняет свое направление на запад и проходит 1,3 км по пашне, затем идет на юго-восток 1,0 км по автомобильной дороге «г. Саранск – с. Сурское – г. Ульяновск». Далее поворачивает на восток и проходит 1,6 км по пашне по правой стороне от лесополосы, далее – 7,0 км преимущественно на юго-восток извилистой линией по течению реки Малая Кша до т. В.

От т. В граница идет по смежеству с Большеберезниковским сельским поселением. Граница идет по пашне, меняя направление: 0,3 км на юго-запад, 70 м на северо-запад, 0,2 км на юго-запад, 0,3 км на северо-запад, 0,3 км на юго-запад. Далее идет 0,8 км на северо-запад по автомобильной дороге «г. Саранск – с. Сурское – г. Ульяновск». Затем граница проходит 1,6 км на юго-запад по автомобильной дороге Починки – Елизаветинка. Далее граница идет 2,8 км на юго-восток по пашне, пересекая реку Большая Кша. Далее – по полевой дороге 0,9 км на юго-восток через пастбище до т. Г.

От т. Г граница идет по смежеству с Судосевским сельским поселением. Граница идет на юго-запад 2,4 км по пашне по левой стороне от лесополосы. Затем граница идет на северо-восток 1,3 км по течению безымянного ручья через овраг Паника. Далее – 1,0 км на запад по заболоченному пастбищу, 1,1 км на запад плавной извилистой линией против течения реки Большая Кша до т. Д.

От т. Д граница идет по смежеству с Косогорским сельским поселением. Граница идет на север 4,3 км извилистой линией против течения реки Куртымка, меняя направление на северо-западное. Далее – 2,2 км на северо-запад по пастбищу до т. А.

Схематическая карта  
Починковского сельского поселения  
Большеберезниковского муниципального района  
Республики Мордовия



».

5. Приложение 10 признать утратившим силу.

6. В приложении 11:

1) часть четвертую картографического описания границы Симкинского сельского поселения Большеберезниковского муниципального района Республики Мордовия изложить в следующей редакции:

«От т. В граница идет по смежеству с Большеберезниковским сельским поселением. Граница проходит от реки Сура 3,7 км на север извилистой линией против течения реки Чермелей до т. Г.»;

2) в описании смежеств схематической карты Симкинского сельского поселения Большеберезниковского муниципального района Республики Мордовия слова «от В до Г территория Русско-Найманского сельского поселения» заменить словами «от В до Г территория Большеберезниковского сельского поселения».

7. В приложении 12:

1) часть четвертую картографического описания границы Старонайманского сельского поселения Большеберезниковского муниципального района Республики Мордовия изложить в следующей редакции:

«От т. В граница идет по смежеству с Большеберезниковским сельским поселением. Граница идет 3,6 км на юго-запад по пастбищу, пересекая ручей Вишкалейне, вдоль лесополосы. Далее – 1,0 км по пашне в том же направлении, пересекает грунтовую дорогу и идет 1,8 км на юго-запад через пастбище. Затем – 1,0 км на юго-запад по левой стороне вдоль лесополосы. Далее граница идет на северо-запад 1,1 км извилистой линией против течения реки Малая Кша до т. Г.»;

2) часть пятую картографического описания границы Старонайманского сельского поселения Большеберезниковского муниципального района Республики Мордовия признать утратившей силу;

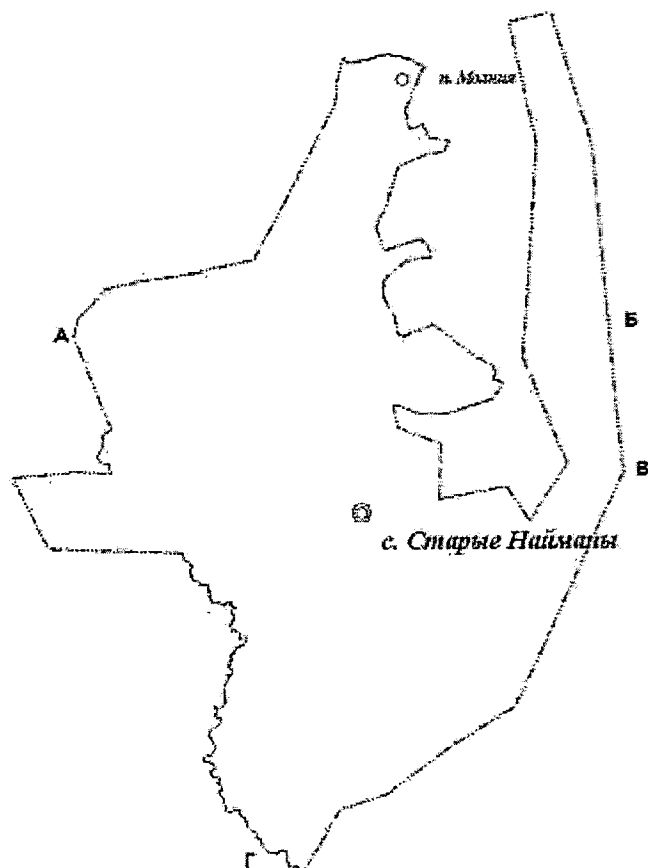
3) часть шестую картографического описания границы Старонайманского сельского поселения Большеберезниковского муниципального района Республики Мордовия изложить в следующей редакции:

«От т. Г граница по смежеству с Починковским сельским поселением. Граница идет 7,0 км преимущественно на северо-запад извилистой линией против течения реки Малая Кша. Далее – 1,6 км на северо-запад по пашне по левой стороне от лесополосы. Затем идет на северо-запад 1,0 км по автомобильной дороге г. Саранск – с. Сурское – г. Ульяновск. Далее меняет свое направление на восточное и проходит 1,3 км по пашне. Затем идет 0,6 км извилистой линией на северо-запад против течения реки Малая Кша. Далее граница идет 0,2 км на северо-восток по пастбищу и 1,4 км на северо-запад по заболоченному пастбищу до т. А.»;

4) схематическую карту Старонайманского сельского поселения Большеберезниковского муниципального района Республики Мордовия изложить в следующей редакции:

«

Схематическая карта  
Старонайманского сельского поселения Большеберезниковского  
муниципального района Республики Мордовия



*с. Старые Наймаы* –  
административный центр  
муниципального образования

— · · - граница муниципального  
образования

Описание смежеств

от А до Б территория Чамзинского  
муниципального района  
от Б до В территория Шугуровского  
сельского поселения  
от В до Г территория  
Большеберезниковского  
сельского поселения  
от Г до А территория Починковского  
сельского поселения

».

**8.** В приложении 16:

1) часть пятую картографического описания границы Шугуровского сельского поселения Большеберезниковского муниципального района Республики Мордовия изложить в следующей редакции:

«От т. Г граница идет по смежеству с Большеберезниковским сельским поселением. Граница идет по границе лесных кварталов Березниковского участкового лесничества: 1,5 км на северо-запад, 1,4 км на юго-запад, 0,6 км на северо-восток, 0,3 км на юго-запад, 0,2 км на северо-запад, 1,0 км на юго-запад, 97 м на юго-восток, 86 м на юго-запад, 0,1 км на северо-запад, 0,1 км на юго-запад, 0,2 км на юго-восток, 0,2 км на юго-запад, 0,2 км на северо-запад, 2,1 км на северо-восток. Далее – 0,3 км на восток, 0,2 км на северо-восток по пастбищу и

0,2 км на северо-восток вдоль зарослей кустарников. Затем граница проходит по пастбищу ломаной линией, меняя свое направление: 0,9 км на северо-восток, 1,5 км на северо-запад, 0,2 км на северо-запад, 0,2 км на юго-запад, 0,2 км на северо-запад, 68 м на юго-запад, 0,3 км на северо-запад. Далее поворачивает на юго-запад и идет 0,2 км. Затем – 2,8 км на северо-запад против течения реки Мочалей. Далее граница идет против течения безымянного ручья извилистой линией 1,2 км на северо-запад, затем – 80 м на северо-восток, пересекая овраг Макшалей, 0,1 км на юго-восток по полевой дороге. Далее – на северо-запад: 0,4 км идет по пашне, 0,4 км по пашне вдоль лесополосы с левой стороны, 0,3 км по пашне. Затем граница идет по полевой дороге по левой стороне от лесополосы, меняя свое направление: 0,2 км на северо-запад, 60 м на северо-восток, 0,6 км на северо-запад и пересекает автомобильную дорогу Саранск – Большие Березники. Далее проходит 0,4 км на северо-запад с правой стороны от лесополосы. Затем граница идет по пашне, меняя свое направление: 0,2 км на северо-восток, 0,1 км на северо-запад; и по пастбищу, меняя свое направление: 92 м на северо-запад, 0,3 км на юго-запад. Далее проходит на северо-запад: 0,3 км по полевой дороге и 1,5 км ломаной линией вдоль лесополосы, поворачивает на запад и идет 0,9 км по пашне и 2,3 км на северо-запад по полевой дороге. Далее граница идет 0,5 км на северо-запад через пастбище, пересекая овраг Веткелей, до т. Д.»;

2) в описании смежеств схематической карты Шугуровского сельского поселения Большеберезниковского муниципального района Республики Мордовия слова «от Г до Д территория Русско-Найманского сельского поселения» заменить словами «от Г до Д территория Большеберезниковского сельского поселения».

9. В приложении 18:

1) столбец 3 строки 1 изложить в следующей редакции:

«с. Большие Березники

п. Александровка

д. Мариуполь

с. Николаевка

п. Присурский

с. Русские Найманы»;

2) строку 4 признать утратившей силу;

3) столбец 3 строки 9 изложить в следующей редакции:

«с. Починки

с. Елизаветинка

с. Петровка»;

4) строку 10 признать утратившей силу.

## Статья 5

Карты (планы) Большеберезниковского сельского поселения и Починковского сельского поселения Большеберезниковского муниципального района Республики Мордовия составляются в соответствии с настоящим Законом

и представляются Правительством Республики Мордовия вместе с настоящим Законом в Управление Федеральной службы государственной регистрации, кадастра и картографии по Республике Мордовия в порядке и сроки, предусмотренные Федеральным законом от 13 июля 2015 года № 218-ФЗ «О государственной регистрации недвижимости».

## **Статья 6**

Внести в пункт 10 приложения «Реестр административно-территориальных единиц и населенных пунктов Республики Мордовия» к Закону Республики Мордовия от 23 марта 1998 года № 7-З «О порядке решения вопросов административно-территориального устройства Республики Мордовия» (Известия Мордовии, 25 марта 1998 года, № 54; 28 января 2000 года, № 16; 13 марта 2003 года, № 37; 10 декабря 2003 года, спецвыпуск; 26 октября 2004 года, № 162; 16 марта 2010 года, № 36-10; 18 июня 2010 года, № 88-27; 21 октября 2010 года, № 159-49; 8 сентября 2011 года, № 135-47; 29 мая 2012 года, № 77-25; 20 июня 2013 года, № 86-32; 9 августа 2013 года, № 115-42; 20 ноября 2013 года, № 172-63; 6 марта 2014 года, № 32-13; 4 апреля 2014 года, № 48-18; 27 мая 2014 года, № 74-28; 12 сентября 2014 года, № 124-50; 16 июня 2015 года, № 64-29; 18 мая 2018 года, № 51-23; 21 сентября 2018 года, № 102-43; 7 ноября 2018 года, № 121-51; 4 декабря 2018 года, № 132-57) следующие изменения:

- 1) столбец 5 строки второй изложить в следующей редакции:  
«с. Большие Березники  
п. Александровка  
д. Мариуполь  
с. Николаевка  
п. Присурский  
с. Русские Найманы»;
- 2) строку пятую признать утратившей силу;
- 3) столбец 5 строки десятой изложить в следующей редакции:  
«с. Починки  
с. Елизаветинка  
с. Петровка»;
- 4) строку одиннадцатую признать утратившей силу.

## **Статья 7**

1. Настоящий Закон вступает в силу по истечении десяти дней со дня его официального опубликования, за исключением пункта 9 статьи 2.

2. Пункт 9 статьи 2 настоящего Закона вступает в силу по истечении одного месяца со дня вступления в силу закона Республики Мордовия об установлении границ вновь образованных муниципальных образований при условии отсутствия инициатив граждан о проведении местного референдума по вопросам

определения структуры органов местного самоуправления вновь образованных муниципальных образований.

**Глава  
Республики Мордовия**



**В.Д. ВОЛКОВ**

г. Саранск  
24 апреля 2019 года  
№ 21-З