



ЗАКОН

РЕСПУБЛИКИ МОРДОВИЯ

Мордовия Республикань
Законось

Мордовия Республикань
Законць

**О ВНЕСЕНИИ ИЗМЕНЕНИЙ В ЗАКОН РЕСПУБЛИКИ МОРДОВИЯ
«ОБ УСТАНОВЛЕНИИ ГРАНИЦ МУНИЦИПАЛЬНЫХ ОБРАЗОВАНИЙ
ТОРБЕЕВСКОГО МУНИЦИПАЛЬНОГО РАЙОНА, ТОРБЕЕВСКОГО
МУНИЦИПАЛЬНОГО РАЙОНА И НАДЕЛЕНИИ ИХ СТАТУСОМ СЕЛЬСКОГО
ПОСЕЛЕНИЯ, ГОРОДСКОГО ПОСЕЛЕНИЯ И МУНИЦИПАЛЬНОГО РАЙОНА»
И ОБ ИЗМЕНЕНИИ ГРАНИЦ АДМИНИСТРАТИВНО-ТЕРРИТОРИАЛЬНЫХ
ЕДИНИЦ ТОРБЕЕВСКОГО РАЙОНА**

Принят Государственным Собранием

31 октября 2018 года

Статья 1

Внести в Закон Республики Мордовия от 28 декабря 2004 года № 127-З «Об установлении границ муниципальных образований Торбеевского муниципального района, Торбеевского муниципального района и наделении их статусом сельского поселения, городского поселения и муниципального района» (Известия Мордовии, 30 декабря 2004 года, № 198-22; 28 ноября 2008 года, № 181-34; 13 октября 2009 года, № 153-37; 16 марта 2010 года, № 36-10; 18 июня 2010 года, № 88-27; 18 мая 2018 года, № 51-23) следующие изменения:

1. В приложении 1:

1) часть пятую картографического описания границы Варжелайского сельского поселения Торбеевского муниципального района Республики Мордовия изложить в следующей редакции:

«От т. Г граница идет по смежеству с Салазгорьским сельским поселением, на северо-запад вдоль левой стороны реки Виндрей, затем от балки Паксилей, реки Виндрей, пересекая ее, идет на юго-запад, огибает лесополосу с левой стороны, затем поворачивает на северо-запад, пересекает пашню, овраг Манушкин, ручей,

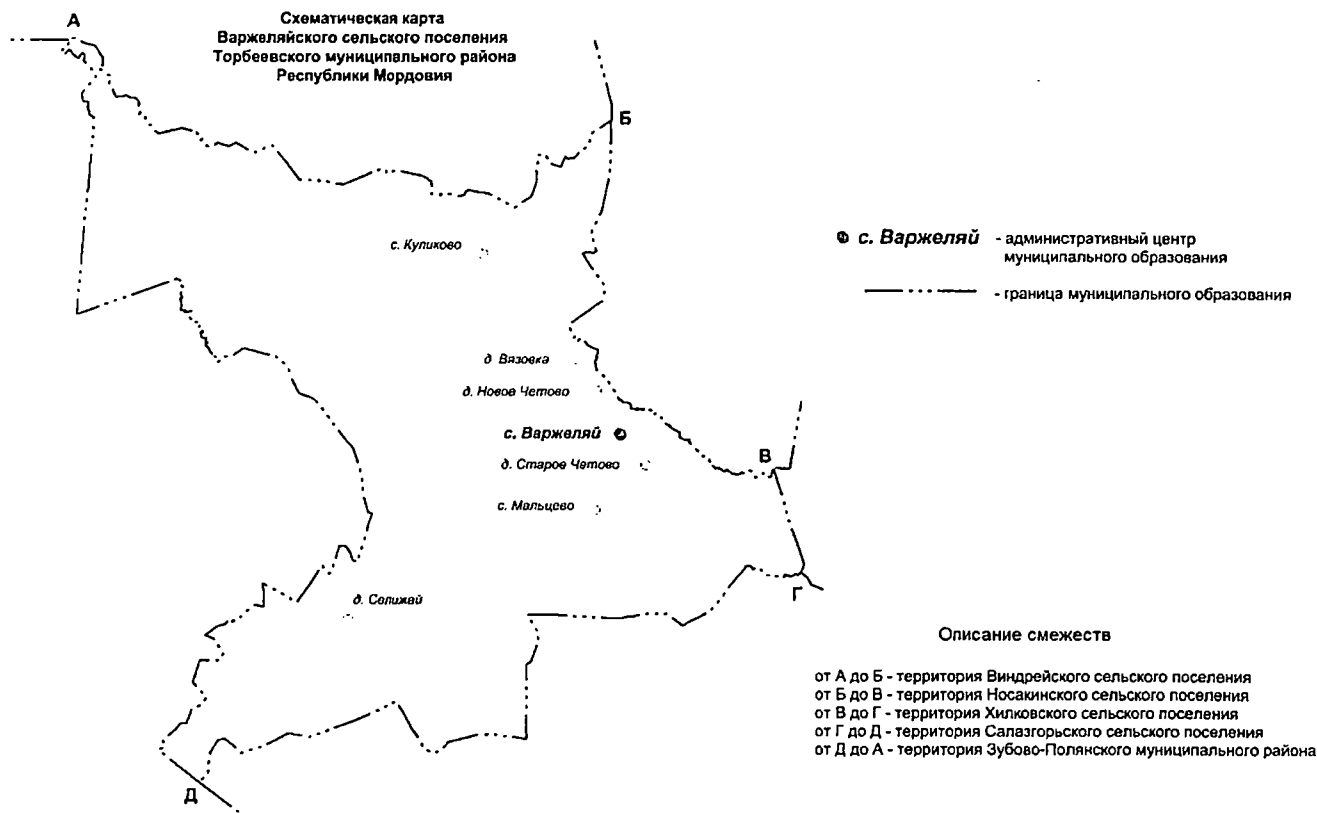
преодолевая расстояние 0,65 км, далее – на юго-запад 0,85 км до автодороги Торбеево-Виндрей, пересекает данную дорогу, далее – на запад по пашне до полевой дороги, пересекает ее и пастбище, далее проходит по правому краю реки Шуварга на протяжении 0,35 км, огибает контур пастбища с правой стороны, от пастбища – на юг по контуру пашни 2,5 км, затем на запад по контуру пашни 0,9 км, далее – огибает пастбище, затем пруд с правой стороны, от пруда 0,5 км идёт по пастбищу, далее – на северо-запад идет 1 км по пашне и по правой стороне лесного массива, затем идет на юго-запад 1,95 км до реки, пересекает ее и идет 0,6 км, затем по левой стороне заливного луга 0,6 км, далее идет на юго-запад по пастбищу 1,05 км, пересекает полевую дорогу и идет по правой стороне лесного массива до т. Д.»;

2) часть шестую картографического описания границы Варжеляйского сельского поселения Торбеевского муниципального района Республики Мордовия признать утратившей силу;

3) в части седьмой картографического описания границы Варжеляйского сельского поселения Торбеевского муниципального района Республики Мордовия слова «т.Е» заменить словами «т.Д.»;

4) схематическую карту Варжеляйского сельского поселения Торбеевского муниципального района Республики Мордовия изложить в следующей редакции:

«



».

2. Приложения 3 и 4 изложить в следующей редакции:

«Приложение 3
к Закону Республики Мордовия
«Об установлении границ муниципальных
образований Торбеевского муниципального
района, Торбеевского муниципального
района и наделении их статусом сельского
поселения, городского поселения и
муниципального района»

**Картографическое описание
границы Дракинского сельского поселения Торбеевского муниципального
района Республики Мордовия и схематическая карта**

Картографическое описание границы Дракинского сельского поселения произведено от левого верхнего угла схематической карты и идет по ходу часовой стрелки с учетом прилегающих территорий смежных муниципальных образований Краснопольского, Кажлодского, Никольского сельских поселений, Торбеевского городского поселения, а также Пензенской области.

От т.А граница идет по смежеству с Торбеевским городским поселением, по направлению на юго-восток 1,6 км вдоль северной стороны автодороги Рузаевка-Ковылкино-Торбеево до пересечения с автодорогой Торбеево-Кажлодка-Лопатино. Далее граница меняет направление на юго-запад и идет 100 м вдоль автодороги Торбеево-Кажлодка-Лопатино, пересекает её и идёт на юго-восток 1,0 км по пашне. Далее граница идет в обход усадебных земель рабочего поселка Торбеево: сначала 0,5 км на юго-восток, затем 0,15 км на северо-запад до автодороги Рузаевка-Ковылкино-Торбеево, пересекает её и идет в юго-восточном направлении на протяжении 1,4 км вдоль северной стороны автодороги Рузаевка-Ковылкино-Торбеево до т.Б.

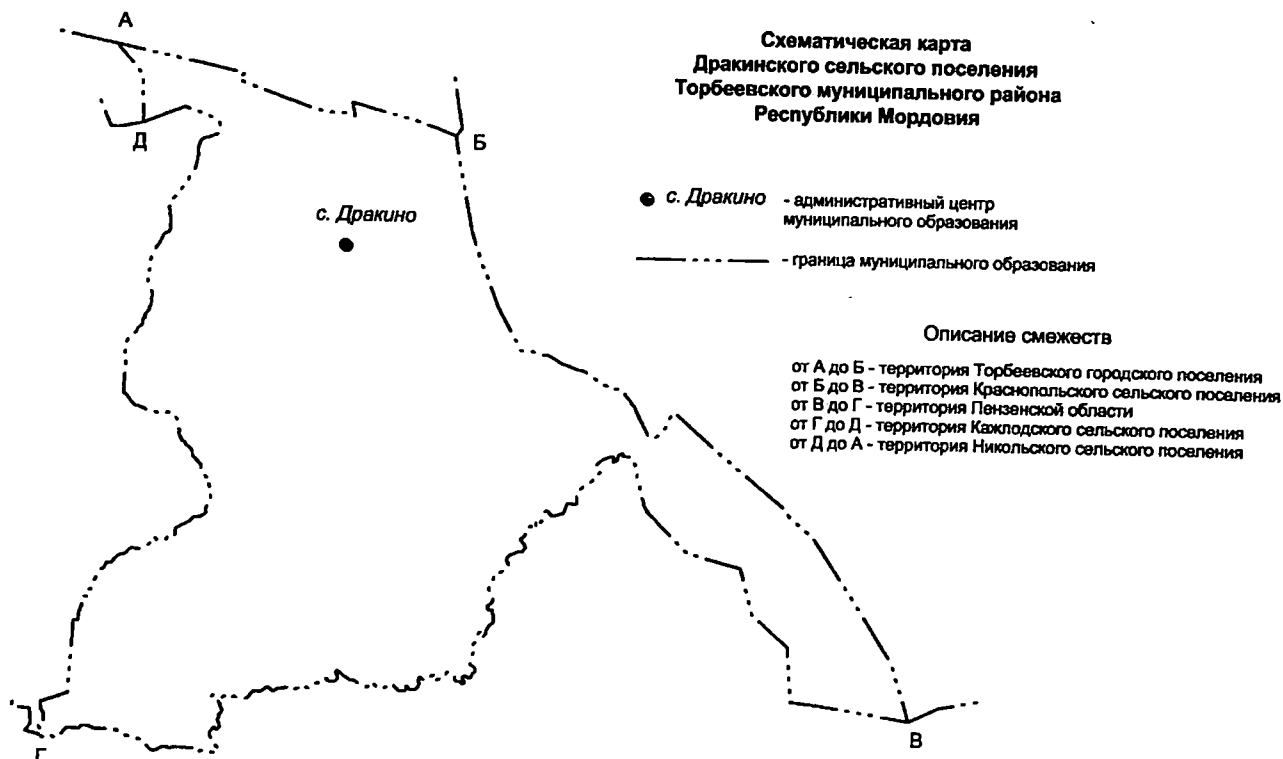
От т.Б граница идет по смежеству с Краснопольским сельским поселением. От автодороги Рузаевка-Ковылкино-Торбеево, пересекая её, граница идёт на юго-восток 2,8 км по пашне. Затем поворачивает юго-восточнее и движется 2,1 км по безымянному ручью (по течению) оврага Краснопольский до реки Тож. Далее граница меняет направление на северо-восток и идет 0,45 км по реке Тож (против течения). От реки Тож граница идет в юго-восточном направлении 5,0 км по контуру пашни, пересекая безымянный ручей балки Левая Ножка, до т.В.

От т.В граница идет по смежеству с Пензенской областью. Сначала граница идет по пашне: 1,5 км на северо-запад, 0,7 км на север, 2,6 км на северо-запад ломаной линией. Далее – 0,7 км по безымянному ручью (по течению) балки

Местный Овраг в том же северо-западном направлении до реки Тож. После этого граница идет по реке Тож (по течению) 10,4 км извилистой линией, меняя направление с юго-западного на западное, затем на южное и западное. Далее граница идет по закрепленным столбам по пастбищу 0,4 км сначала на северо-запад, потом на запад и юго-запад до реки Парца. Затем граница идет преимущественно в северо-западном направлении 1,2 км по реке Парца (по течению). Далее – 0,5 км по закрепленным столбам по пастбищу сначала на запад, потом на юго-запад и северо-запад до реки Парца, пересекая автомобильную дорогу Торбеево-Беднодемьяновск, до т.Г.

От т.Г граница идет по смежеству с Кажлодским сельским поселением, вначале идет по пастбищу ломаной линией 0,5 км преимущественно в северном направлении. Затем граница идет по закрепленным столбам по пастбищу: 0,35 км на северо-восток, 0,9 км на север, 50 м на восток до безымянного ручья. Далее граница идет извилистой линией по безымянному ручью (против течения) 8,0 км, меняя направление с северо-восточного на северо-западное и снова на северо-восточное. Затем – по закрепленным столбам по пашне ломаной линией: сначала 0,2 км на северо-восток, затем 0,5 км на северо-запад, пересекая автодорогу Торбеево-Кажлодка-Лопатино, и 0,5 км на юго-запад до т.Д.

От т.Д граница идет по смежеству с Никольским сельским поселением, сначала на север по пастбищу на протяжении 0,6 км, затем меняет направление на северо-запад и идет по контуру пашни 0,5 км до автодороги Рузаевка-Ковылкино-Торбеево, пересекая её, до т.А.



**Приложение 4
к Закону Республики Мордовия
«Об установлении границ муниципальных
образований Торбеевского муниципального
района, Торбеевского муниципального
района и наделении их статусом сельского
поселения, городского поселения и
муниципального района»**

**Картографическое описание
границы Жуковского сельского поселения Торбеевского муниципального
района Республики Мордовия и схематическая карта**

Картографическое описание границы Жуковского сельского поселения произведено от левого верхнего угла схематической карты и идет по ходу часовой стрелки с учетом прилегающих территорий смежных муниципальных образований Татарско-Юнкинского, Красноармейского, Краснопольского, Хилковского сельских поселений, а также Торбеевского городского поселения и Атюрьевского муниципального района.

От т.А граница идет по смежеству с Атюрьевским муниципальным районом от безымянного ручья по направлению на восток на протяжении 0,9 км сначала по пастбищу, затем по пашне до автодороги «Подъезд к г. Саранск от автодороги М-5 «Урал», пересекает ее и идет в том же направлении по пашне 0,95 км до т.Б.

От т.Б граница идет по смежеству с Татарско-Юнкинским сельским поселением, сначала на юго-восток 0,1 км по пастбищу. Затем меняет направление на юго-запад и идет по пашне 0,45 км. После этого поворачивает на юго-восток и идет 2,2 км сначала по пастбищу, пересекая безымянный ручей, балку Тямаевка, затем по пашне, пересекая две грунтовые дороги. Далее – 1,5 км также в юго-восточном направлении сначала по пашне, затем по пастбищу до реки Рахманка до т.В.

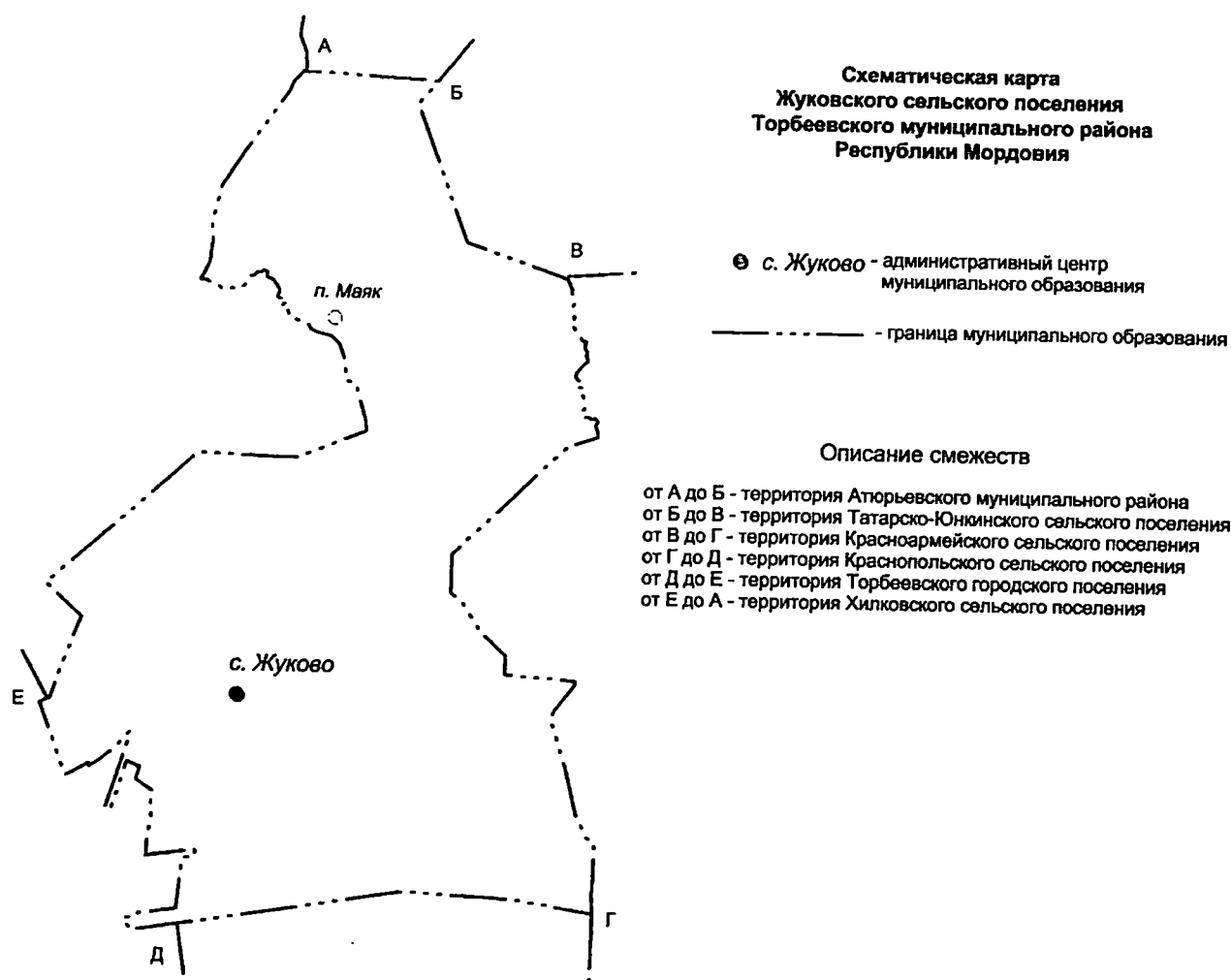
От т.В граница идет по смежеству с Красноармейским сельским поселением. Граница идет извилистой линией 3,1 км преимущественно в юго-восточном направлении по руслу реки Рахманка (против течения). Затем граница идет на юго-запад 2,8 км по закрепленным столбам, проходя по контуру пашни. Далее граница идет на юг 0,6 км по закрепленным столбам по пастбищу. Затем граница идет 1,3 км на юго-восток по закрепленным столбам по пастбищу. Затем граница идет на юг 0,3 км по закрепленным столбам по пастбищу. Далее граница идет 1,1 км на восток по закрепленным столбам через пашню. Затем граница идет на юго-запад 0,7 км по закрепленным столбам. Далее граница идет 2,0 км на юго-восток по закрепленным столбам, пересекая урочище Филиповка. Затем граница идет на юг 1,1 км по закрепленным столбам, пересекая железную дорогу, до т.Г.

От т.Г граница идет по смежеству с Краснопольским сельским поселением, меняя направление с северо-западного на юго-западное, по южной стороне полосы отвода железной дороги на протяжении 6,2 км до т.Д.

От т.Д граница идет по смежеству с Торбеевским городским поселением, сначала по южной стороне полосы отвода железной дороги 0,7 км на юго-запад, пересекает железную дорогу 0,2 км на северо-запад и далее граница идет 0,7 км на северо-восток по северной стороне полосы отвода железной дороги. Далее – по пашне: поднимается 0,75 км на северо-восток, поворачивает северо-восточнее и идет 0,2 км, затем идет на северо-запад 100 м. После этого граница поворачивает на юго-запад и идет 0,7 км по грунтовой дороге. Затем ломаной линией, меняя направление с северо-восточного на северо-западное и вновь на северо-восточное, граница идет 1,0 км по пашне. Граница меняет направление на северо-запад и проходит 0,3 км по пашне. Далее граница идет по контуру кладбища, сначала 0,2 км на северо-восток, затем 0,2 км на северо-запад. Далее граница меняет направление на юго-запад, проходя 0,76 км по лесополосе вдоль автодороги «Подъезд к рабочему поселку Торбеево от автодороги «Подъезд к г.Саранск от автодороги М-5 «Урал», поворачивает на северо-запад 100 м, пересекая данную дорогу. Затем поворачивает

сначала на северо-восток и идет 1,2 км по лесополосе вдоль автодороги «Подъезд к рабочему поселку Торбеево от автодороги «Подъезд к г. Саранск от автодороги М-5 «Урал», потом на северо-запад 20 м по пашне. После этого идет в юго-западном направлении 0,8 км вдоль автодороги «Подъезд к г.Саранск от автодороги М-5 «Урал» по левой стороне, меняя направление на северо-запад, пересекает автодорогу, затем поворачивает на юго-запад и идет вдоль автодороги «Подъезд к г.Саранск от автодороги М-5 «Урал» по правой стороне 0,4 км. Затем граница идет в северо-западном направлении по пашне на протяжении 1,1 км и 0,16 км снова по пашне по направлению на северо-восток до т.Е.

От т.Е граница идет по смежеству с Хилковским сельским поселением на северо-восток по правой стороне лесополосы 1,3 км, затем поворачивает на северо-запад и идет 0,75 км сначала по пашне, затем по пастбищу, пересекая овраг и реку Виндрей. Далее граница меняет направление на северо-восток и проходит 3,0 км по пашне. После этого граница поворачивает на восток и идет 1,5 км сначала по пашне, затем по пастбищу, пересекая автодорогу «Подъезд к г.Саранск от автодороги М-5 «Урал». Затем граница меняет направление на северо-восток и идет 1,1 км по пашне до реки Малый Шуструй. Пересекает реку Малый Шуструй и движется в северо-западном направлении по границе пашни 0,75 км. Далее граница идет на запад 0,14 км по пастбищу, поворачивает сначала на север и затем на северо-запад и 1,0 км идет по заболоченному пастбищу до реки Малый Шуструй. Затем граница идет по реке Малый Шуструй (по течению) 2,5 км извилистой линией, меняя направление с северо-западного на юго-западное и снова на северо-западное, при этом пересекая автодорогу «Подъезд к г.Саранск от автодороги М-5 «Урал». Далее граница поднимается на северо-восток, проходя 2,0 км по пастбищу до автодороги «с.Носакино – с.Хилково – выход на а/д «Подъезд к г.Саранску от а/д «Урал». Пересекая автодорогу, граница идет 1,6 км в северо-восточном направлении по пашне до безымянного ручья до т.А.



».

3. В приложении 5:

1) часть вторую картографического описания границы Кажлодского сельского поселения Торбеевского муниципального района Республики Мордовия изложить в следующей редакции:

«От т.А граница идет по смежеству с Дракинским сельским поселением по закрепленным столбам по пашне ломаной линией: сначала 0,5 км на северо-восток, затем 0,5 км на юго-восток, пересекая автодорогу Торбеево-Кажлодка-Лопатино, и 0,2 км на юго-запад до безымянного ручья. Далее граница идет извилистой линией по безымянному ручью (по течению) 8,0 км, меняя направление с юго-западного на юго-восточное и снова на юго-западное. Затем граница идет по закрепленным столбам по пастбищу: 50 м на запад, 0,9 км на юг, 0,35 км на юго-запад. Далее идет по пастбищу ломаной линией 0,5 км преимущественно в южном направлении до т.Б.»;

2) часть пятую картографического описания границы Кажлодского сельского поселения Торбеевского муниципального района Республики Мордовия изложить в следующей редакции:

«От т.Г граница идет по смежеству с Никольским сельским поселением от

реки Парца в северо-восточном направлении: сначала по пастбищу 0,6 км, затем по правой стороне лесополосы 1,1 км. Далее граница идет в том же северо-восточном направлении 2,4 км по пашне, пересекая безымянный ручей урочища Первый Овраг. После этого граница идет по пастбищу: 0,2 км на северо-восток, 0,6 км на юго-восток, 0,8 км на северо-восток, далее – по лесополосе 1,5 км на северо-восток. Затем по пашне: 0,4 км на юго-восток, 0,4 км на северо-восток до т.А.».

4. Приложение 7 изложить в следующей редакции:

«Приложение 7
к Закону Республики Мордовия
«Об установлении границ муниципальных образований Торбеевского муниципального района, Торбеевского муниципального района и наделении их статусом сельского поселения, городского поселения и муниципального района»

**Картографическое описание
границы Краснопольского сельского поселения Торбеевского
муниципального района Республики Мордовия и схематическая карта**

Картографическое описание границы Краснопольского сельского поселения произведено от левого верхнего угла схематической карты по ходу часовой стрелки с учетом прилегающих территорий смежных муниципальных образований Жуковского, Красноармейского, Старопичурского, Дракинского сельских поселений, Торбеевского городского поселения, а также Пензенской области.

От т.А граница идет по смежеству с Жуковским сельским поселением, меняя направление с северо-восточного на юго-восточное, по южной стороне полосы отвода железной дороги на протяжении 6,2 км до т. Б.

От т.Б граница идет по смежеству с Красноармейским сельским поселением, сначала на юг 1,7 км по закрепленным столбам. Затем граница идет на восток 2,5 км по закрепленным столбам, проходя в 1,4 км от с. Краснополье. Далее граница идет на юг 0,5 км по закрепленным столбам, проходя вдоль балки Куриная Лапка, в 0,9 км от с. Семивражки. После этого граница идет на восток 0,9 км по закрепленным столбам, пересекая балку Куриная Лапка, до т.В.

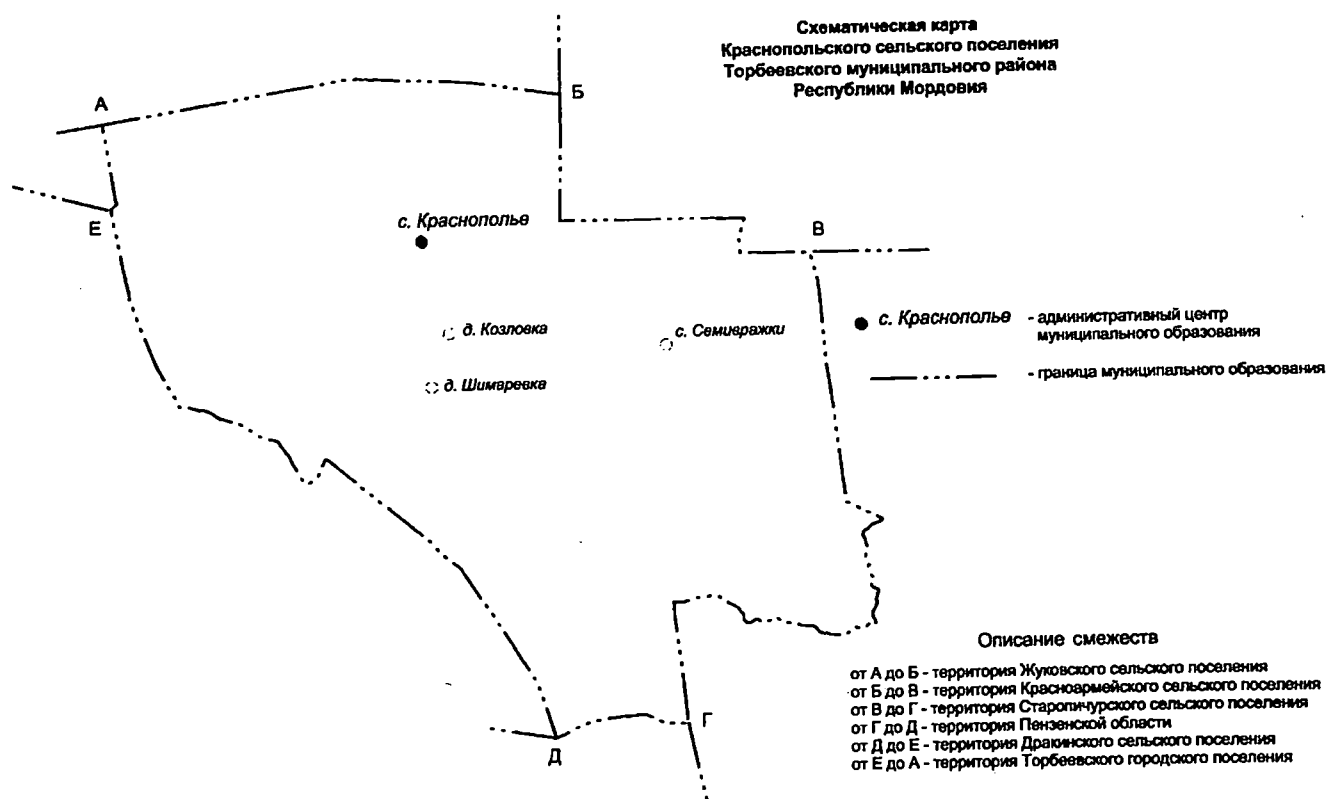
От т.В граница идет по смежеству со Старопичурским сельским поселением,

на юго-восток по контуру пашни на протяжении 0,6 км до автодороги Рузаевка-Ковылкино-Торбеево, пересекает данную дорогу и идет в том же направлении по контуру пашни 2,8 км. Поворачивает юго-восточнее и идет по пастбищу на протяжении 0,5 км до реки Паньжа. Далее граница идет извилистой линией, меняя направление с юго-западного на южное, по реке Паньжа (по течению) 1,7 км. Затем граница идет по безымянному ручью (против течения) оврага Шимайка, меняя направление с западного на северо-западное, 3,05 км. Далее поворачивает на юго-восток и идет 1,6 км по пашне до т.Г.

От т.Г граница идет по смежеству с Пензенской областью, по контуру пастбища 1,85 км, меняя направление с западного на северо-западное и на юго-западное, до т.Д.

От т.Д граница идет по смежеству с Дракинским сельским поселением, в северо-западном направлении 5,0 км по контуру пашни, пересекая безымянный ручей балки Левая Ножка, до реки Тож. Далее граница меняет направление на юго-запад и идет 0,45 км по реке Тож (по течению), поворачивает на северо-запад и движется 2,1 км по безымянному ручью (против течения) оврага Краснопольский. Затем проходит по пашне на протяжении 2,8 км на северо-запад до автодороги Рузаевка-Ковылкино-Торбеево, пересекая её, до т.Е.

От т.Е граница идет по смежеству с Торбеевским городским поселением от автодороги Рузаевка-Ковылкино-Торбеево по пашне 1,2 км, меняя направление с северо-западного на северо-восточное и вновь на северо-западное, до южной стороны полосы отвода железной дороги до т.А.



».

5. Приложение 11 изложить в следующей редакции:

«Приложение 11
к Закону Республики Мордовия
«Об установлении границ муниципальных
образований Торбеевского муниципального
района, Торбеевского муниципального
района и наделении их статусом сельского
поселения, городского поселения и
муниципального района»

**Картографическое описание
границы Никольского сельского поселения Торбеевского
муниципального района Республики Мордовия и схематическая карта**

Картографическое описание границы Никольского сельского поселения произведено от левого угла схематической карты по ходу часовой стрелки с учетом прилегающих территорий смежных муниципальных образований Салазгорьского, Дракинского, Кажлодского, Сургодьского сельских поселений, Торбеевского

городского поселения, а также Zubово-Полянского муниципального района.

От т.А граница идет по смежеству с Салазгорским сельским поселением, по южной стороне полосы отвода железной дороги 10,7 км, меняя направление с северо-восточного на юго-восточное, пересекает её и идет 1,6 км на юго-восток по северной стороне полосы отвода железной дороги. Далее граница поворачивает на север и идет 2,3 км по безымянному ручью (по течению), меняя направление на северо-восток, до т.Б.

От т.Б граница идет по смежеству с Торбеевским городским поселением. От безымянного ручья идет по границе пастбища и пашни, огибая контур оврага, 4,2 км, меняя направление с северо-восточного на юго-восточное, южное, затем на северное и юго-восточное. Далее граница поворачивает на северо-восток и идет 0,1 км по пастбищу, меняет направление на юго-восток и 0,5 км идет по безымянному ручью (против течения). Затем идет на юго-запад 0,5 км по правой стороне автодороги «Подъезд к г.Саранск от автодороги М-5 «Урал», пересекая при этом железную дорогу. После этого граница пересекает автодорогу «Подъезд к г.Саранск от автодороги М-5 «Урал», поворачивая на юго-восток 50 м, и идет 1,5 км по направлению на юго-запад по левой стороне автодороги «Подъезд к г.Саранск от автодороги М-5 «Урал». От автодороги «Подъезд к г.Саранск от автодороги М-5 «Урал» граница идет на юго-восток 1,3 км по левой стороне автодороги Рузаевка-Ковылкино-Торбеево до т.В.

От т.В граница идет по смежеству с Дракинским сельским поселением. Пересекая автодорогу Рузаевка-Ковылкино-Торбеево, граница идет по контуру пашни 0,5 км на юго-восток, затем меняет направление на юг и идет по пастбищу на протяжении 0,6 км до т.Г.

От т.Г граница идет по смежеству с Кажлодским сельским поселением, сначала по пашне: 0,4 км на юго-запад, 0,4 км на северо-запад. Далее – по лесополосе 1,5 км на юго-запад, затем по пастбищу: 0,8 км на юго-запад, 0,6 км на северо-запад, 0,2 км на юго-запад. После этого граница идет по направлению на юго-запад 2,4 км по пашне, пересекая безымянный ручей урочища Первый Овраг, до лесополосы. Далее – по левой стороне лесополосы 1,1 км и 0,6 км по пастбищу в том же юго-западном направлении до реки Парца до т.Д.

От т.Д граница идет по смежеству с Сургодским сельским поселением, сначала 4,2 км в северном направлении по правому берегу реки Парца (по течению). От реки Парца граница идет на северо-восток 1,9 км по закрепленным столбам. Затем граница идет в северном направлении 0,9 км по закрепленным столбам, проходя в 0,45 км от деревни Самбур, пересекая болото и осушающий канал. После этого граница идет ломаной линией преимущественно в юго-западном направлении 1,9 км по закрепленным столбам. Затем граница идет 0,6 км на северо-запад по закрепленным столбам, проходя в 0,2 км от села Савва. Далее граница идет 1,0 км в

юго-западном направлении по закрепленным столбам по краю пашни. Затем граница идет на юг 0,3 км по закрепленным столбам по краю пашни. Далее граница идет 0,2 км на юго-запад по закрепленным столбам по краю пашни. Затем граница идет в юго-западном направлении 0,6 км по краю пашни. Далее граница идет в северо-западном направлении 0,5 км по краю пашни, пересекая лесной массив и пашню. Затем граница идет 80 м в северо-западном направлении до края пашни. Граница идет ломаной линией на северо-запад 3,2 км по закрепленным столбам, проходя в 0,7 км от села Савва, пересекая реку Савва, до т.Е.

От т.Е граница идет по смежеству с Zubovo-Polyanskim муниципальным районом, по направлению на северо-запад 2,9 км вдоль северо-восточной границы лесных кварталов: 115, 114, 113 до южной стороны полосы отвода железной дороги, до т.А.



».

6. В приложении 14:

1) часть первую картографического описания границы Салазгорьского сельского поселения Торбеевского муниципального района Республики Мордовия после слов «сельских поселений» дополнить словами «, Торбеевского городского поселения»;

2) часть третью картографического описания границы Салазгорьского сельского поселения Торбеевского муниципального района Республики Мордовия изложить в следующей редакции:

«От т.Б граница идет по смежеству с Торбеевским городским поселением, сначала идет по границе пашни 0,8 км на запад до автодороги «р.п. Торбеево – с. Виндрей», затем 0,7 км на северо-запад по автодороге «р.п. Торбеево – с. Виндрей». Далее граница меняет направление на юго-запад и 1,5 км идет по безымянному ручью (против течения) до т.В.

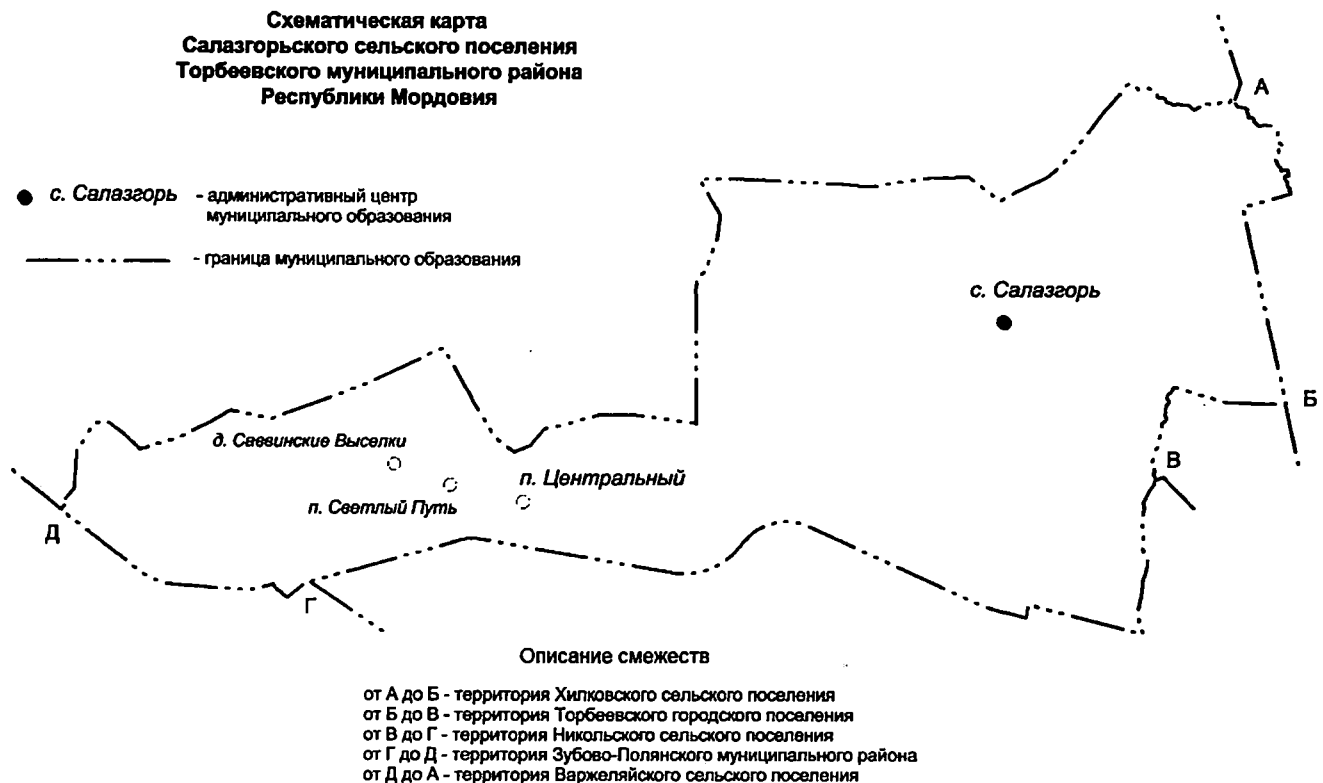
От т.В граница идет по смежеству с Никольским сельским поселением, на юго-запад 2,3 км по безымянному ручью (против течения), меняя направление на юг, до северной стороны полосы отвода железной дороги. Затем – 1,6 км на северо-запад по северной стороне полосы отвода железной дороги, пересекает её и далее идет по южной стороне полосы отвода железной дороги 10,7 км, меняя направление с северо-западного на юго-западное, до т.Г.»;

3) в части четвертой картографического описания границы Салазгорьского сельского поселения Торбеевского муниципального района Республики Мордовия слова «т.В» заменить словами «т.Г», слова «т.Г» заменить словами «т.Д»;

4) в части пятой картографического описания границы Салазгорьского сельского поселения Торбеевского муниципального района Республики Мордовия слова «т.Г» заменить словами «т.Д»;

5) схематическую карту Салазгорьского сельского поселения Торбеевского муниципального района Республики Мордовия изложить в следующей редакции:

«



».

7. Часть пятую картографического описания границы Старопичурского сельского поселения Торбеевского муниципального района Республики Мордовия приложения 15 изложить в следующей редакции:

«От т.Г граница идет по смежеству с Краснопольским сельским поселением, вначале в северо-западном направлении 1,6 км по пашне. Затем граница идет по безымянному ручью (по течению) оврага Шимайка, меняя направление с юго-восточного на восточное, 3,05 км. Далее граница идет извилистой линией, меняя направление с северного на северо-восточное, по реке Паньжа (против течения) 1,7 км. От реки Паньжа поворачивает на северо-запад и идет по пастбищу на протяжении 0,5 км. Затем граница идет по контуру пашни 2,8 км на северо-запад до автодороги Рузаевка-Ковылкино-Торбеево, пересекает данную дорогу и идет в том же направлении по контуру пашни на протяжении 0,6 км до т.А.»

8. Часть третью картографического описания границы Татарско-Юнкинского сельского поселения Торбеевского муниципального района Республики Мордовия приложения 17 изложить в следующей редакции:

«От т.Б граница идет по смежеству с Жуковским сельским поселением, от реки Рахманка 1,5 км в северо-западном направлении сначала по пастбищу, затем по пашне. После этого также по направлению на северо-запад идет 2,2 км сначала по пашне, пересекая две грунтовые дороги, затем по пастбищу, пересекая балку Тямаевка, безымянный ручей. Затем меняет направление на северо-восток и идет по пашне 0,45 км. Далее – на северо-запад 0,1 км по пастбищу до т.В.»

9. В приложении 18:

1) часть третью картографического описания границы Хилковского сельского поселения Торбеевского муниципального района Республики Мордовия изложить в следующей редакции:

«От т.Б граница идет по смежеству с Жуковским сельским поселением, от безымянного ручья по направлению на юго-запад 1,6 км по пашне до автодороги «с.Носакино – с.Хилково – выход на а/д «Подъезд к г.Саранску от а/д «Урал». Пересекая автодорогу, граница спускается на юго-запад, проходя 2,0 км по пастбищу. Затем граница идет по реке Малый Шуструй (против течения) 2,5 км извилистой линией, меняя направление с юго-восточного на северо-восточное и снова на юго-восточное, при этом пересекая автодорогу «Подъезд к г.Саранск от автодороги М-5 «Урал». От реки Малый Шуструй граница идет по заболоченному пастбищу сначала на юго-восток, затем на юг 1,0 км, далее граница идет на восток 0,14 км по пастбищу. Далее движется в юго-восточном направлении по границе пашни 0,75 км. Затем граница меняет направление на юго-запад, пересекает реку Малый Шуструй и идет 1,1 км по пашне. После этого граница поворачивает на запад и идет 1,5 км сначала по пастбищу, затем по пашне, пересекая автодорогу «Подъезд к г.Саранск от автодороги М-5 «Урал». Далее граница меняет направление на юго-

запад и проходит 3,0 км по пашне. Затем граница поворачивает на юго-восток и идет 0,75 км сначала по пастбищу, пересекая реку Виндрей и овраг, затем по пашне и далее, меняя направление на юго-запад, идет по левой стороне лесополосы 1,3 км до т.В.»;

2) часть четвертую картографического описания границы Хилковского сельского поселения Торбеевского муниципального района Республики Мордовия изложить в следующей редакции:

«От т.В граница идет по смежеству с Торбеевским городским поселением на северо-запад, проходя 0,9 км по кромке пашни, огибая д.Жукулуг с восточной стороны. Поворачивает на юго-запад и идет 0,1 км по северной окраине д.Жукулуг до автодороги Торбеево-Бобровка-Хилково, пересекает данную дорогу и идет в том же юго-западном направлении сначала по пашне 0,3 км, затем по пастбищу 0,1 км. После этого извилистой линией, меняя направление с северо-западного на северо-восточное, граница идет 1,2 км по безымянному ручью (по течению). От безымянного ручья граница поворачивает на запад и идет сначала 30 м по пастбищу оврага, затем по пашне 0,9 км в том же западном направлении, затем меняет направление на северо-запад и идет по контуру пашни 0,35 км до т.Г.»;

3) часть пятую картографического описания границы Хилковского сельского поселения Торбеевского муниципального района Республики Мордовия признать утратившей силу;

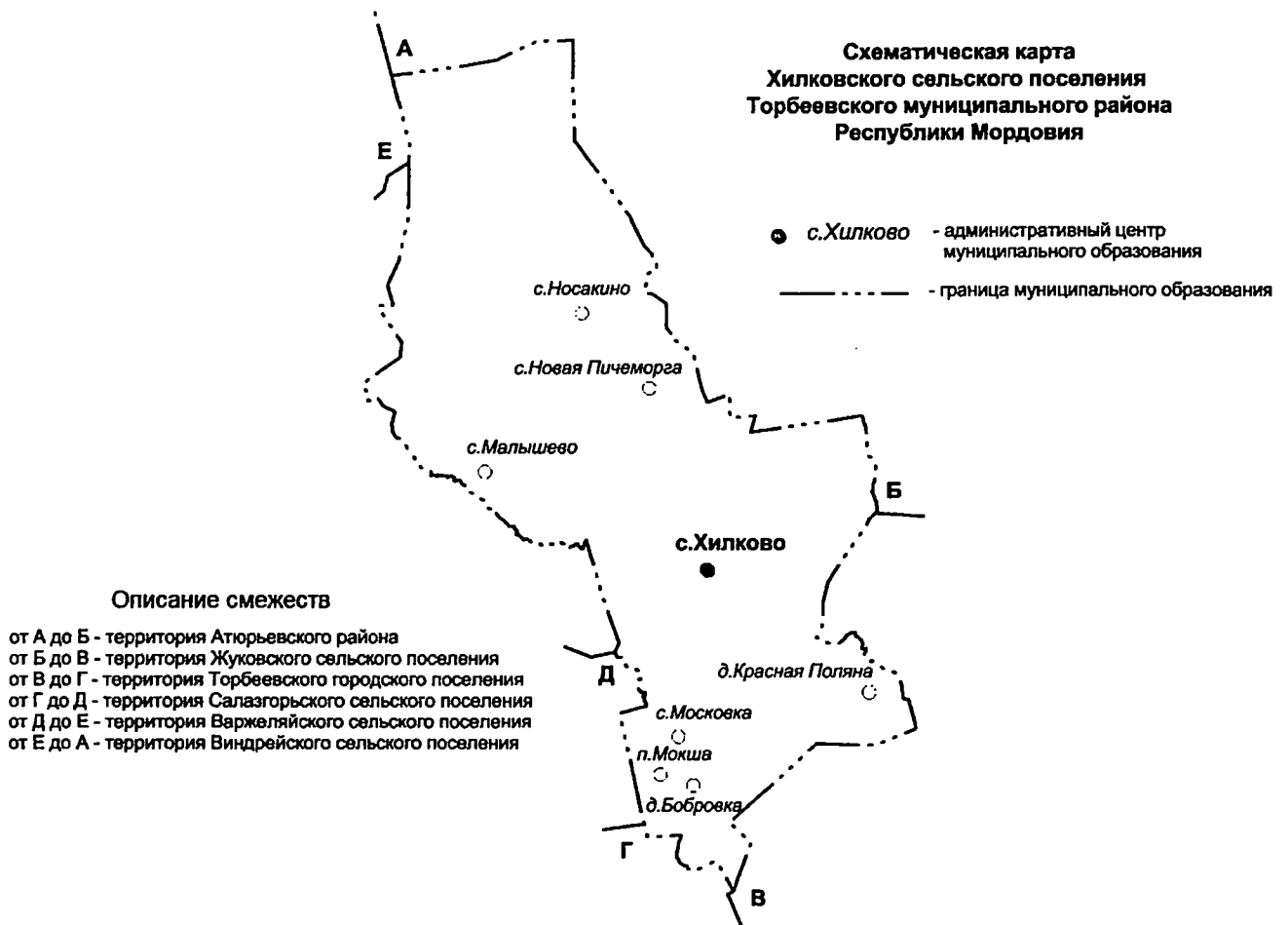
4) в части шестой картографического описания границы Хилковского сельского поселения Торбеевского муниципального района Республики Мордовия слова «т.Д» заменить словами «т.Г», слова «т.Е» заменить словами «т.Д»;

5) в части седьмой картографического описания границы Хилковского сельского поселения Торбеевского муниципального района Республики Мордовия слова «т.Е» заменить словами «т.Д», слова «т.Ж» заменить словами «т.Е»;

6) в части восьмой картографического описания границы Хилковского сельского поселения Торбеевского муниципального района Республики Мордовия слова «т.Ж» заменить словами «т.Е»;

7) схематическую карту Хилковского сельского поселения Торбеевского муниципального района Республики Мордовия изложить в следующей редакции:

«



».

10. Приложение 20 изложить в следующей редакции:

«Приложение 20
к Закону Республики Мордовия
«Об установлении границ муниципальных
образований Торбеевского муниципального
района, Торбеевского муниципального
района и наделении их статусом сельского
поселения, городского поселения и
муниципального района»

**Картографическое описание
границы Торбеевского городского поселения
Торбеевского муниципального района Республики Мордовия
и схематическая карта**

Картографическое описание границы Торбеевского городского поселения произведено от правого верхнего угла схематической карты по ходу часовой

стрелки с учетом прилегающих территорий смежных муниципальных образований Хилковского, Жуковского, Краснопольского, Дракинского, Никольского, Салазгорьского сельских поселений.

От т.А граница идет по смежеству с Хилковским сельским поселением, сначала в юго-восточном направлении по контуру пашни 0,35 км, затем меняет направление на восток и идет 0,9 км сначала по пашне, затем по пастбищу до границы оврага, далее 30 м в том же направлении идет по пастбищу оврага до безымянного ручья. После этого извилистой линией, меняя направление с юго-западного на юго-восточное, граница идет 1,2 км по безымянному ручью (против течения). Затем поворачивает на северо-восток и 0,1 км идет по пастбищу, 0,3 км по пашне до автодороги Торбеево-Бобровка-Хилково, пересекает данную дорогу и идет в том же направлении 0,1 км по северной окраине д.Жукулуг. Далее граница меняет направление на юго-восток, проходя 0,9 км по кромке пашни, огибая д.Жукулуг с восточной стороны, до т.Б.

От т.Б граница идет по смежеству с Жуковским сельским поселением, сначала на юго-запад 0,16 км по пашне, затем в юго-восточном направлении снова по пашне на протяжении 1,1 км. После этого поворачивает на северо-восток и идет вдоль автодороги «Подъезд к г.Саранск от автодороги М-5 «Урал» по левой стороне 0,4 км, меняя направление на юго-восток, пересекает автодорогу и затем идет в северо-восточном направлении 0,8 км вновь вдоль автодороги «Подъезд к г.Саранск от автодороги М-5 «Урал» по правой стороне. Затем поворачивает сначала на юго-восток 20 м по пашне, затем на юго-запад и идет 1,2 км по лесополосе вдоль автодороги «Подъезд к рабочему поселку Торбеево от автодороги «Подъезд к г.Саранск от автодороги М-5 «Урал». Далее – на юго-восток 100 м, пересекая данную дорогу, и вновь меняет направление на северо-восток, проходя 0,76 км по лесополосе вдоль автодороги «Подъезд к рабочему поселку Торбеево от автодороги «Подъезд к г.Саранск от автодороги М-5 «Урал». Далее граница идет по контуру кладбища, сначала 0,2 км на юго-восток, затем 0,2 км на юго-запад. Граница меняет направление на юго-восток и проходит 0,3 км по пашне. Затем ломаной линией, меняя направление с юго-западного на юго-восточное и вновь на юго-западное, граница идет 1,0 км по пашне. После этого граница поворачивает на северо-восток и идет 0,7 км по грунтовой дороге. Далее – по пашне: 100 м на юго-восток, 0,2 км на юго-запад и спускается 0,75 км на юго-запад. Затем граница идет 0,7 км на юго-запад по северной стороне полосы отвода железной дороги, пересекает железную дорогу 0,2 км на юго-восток и далее идет по южной стороне полосы отвода железной дороги 0,7 км на северо-восток до т.В.

От т.В граница идет по смежеству с Краснопольским сельским поселением. От южной стороны полосы отвода железной дороги граница идет по пашне 1,2 км, меняя направление с юго-восточного на юго-западное и вновь на юго-восточное, до

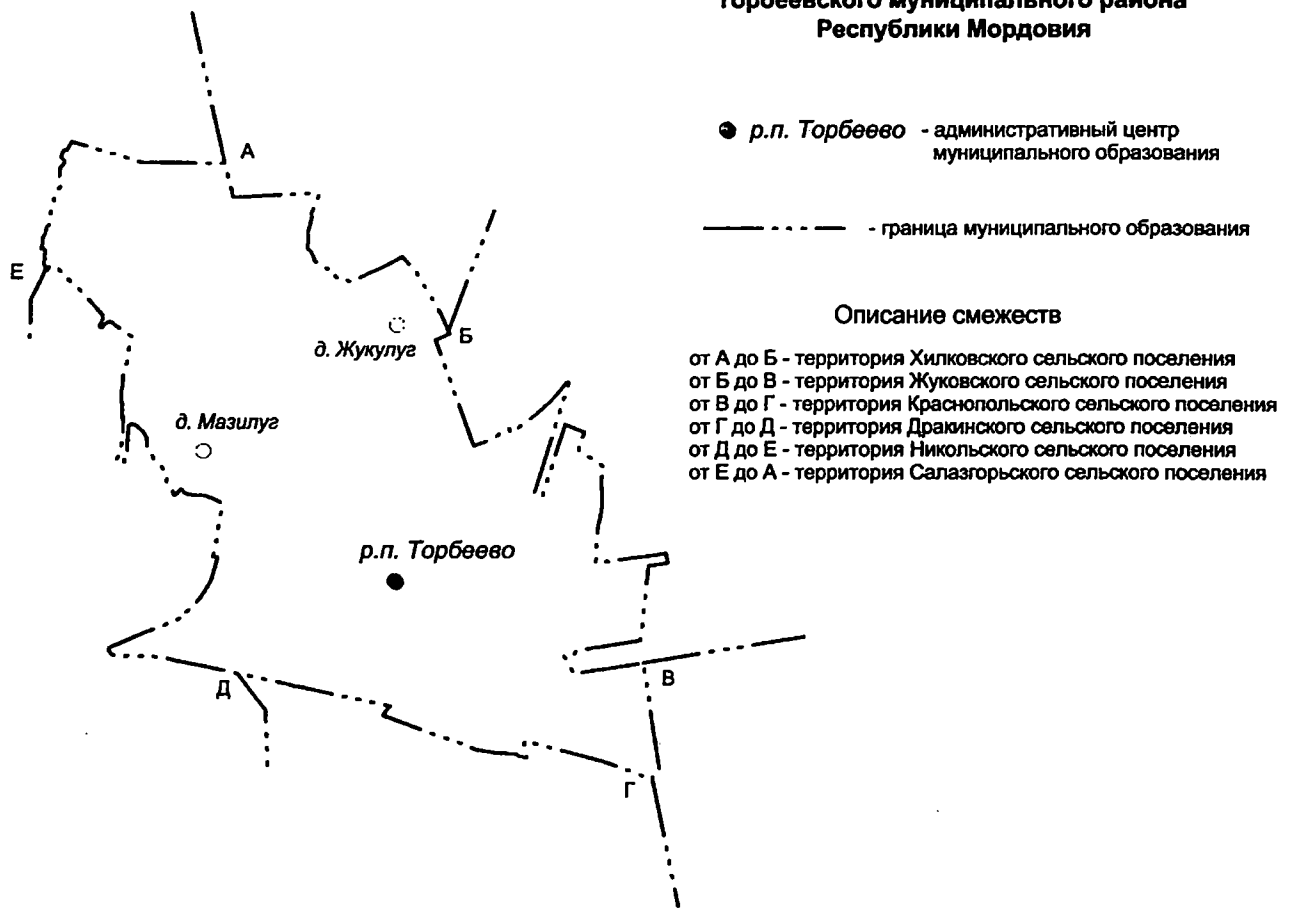
автодороги Рузаевка-Ковылкино-Торбеево до т.Г.

От т.Г граница идет по смежеству с Дракинским сельским поселением, сначала в северо-западном направлении вдоль северной стороны автодороги Рузаевка-Ковылкино-Торбеево на протяжении 1,4 км, пересекает её и далее идет в обход усадебных земель рабочего поселка Торбеево: сначала 0,15 км на юго-восток, затем 0,5 км на северо-запад. Затем граница идет в том же северо-западном направлении 1,0 км по пашне до автодороги Торбеево-Кажлодка-Лопатино, пересекает её и идет вдоль этой дороги 100 м по направлению на северо-восток до пересечения с автодорогой Рузаевка-Ковылкино-Торбеево. После этого граница меняет направление на северо-запад и идет 1,6 км вдоль северной стороны автодороги Рузаевка-Ковылкино-Торбеево до т.Д.

От т.Д граница идет по смежеству с Никольским сельским поселением. Граница идет на северо-запад 1,3 км по правой стороне автодороги Рузаевка – Ковылкино – Торбеево до автодороги «Подъезд к г.Саранск от автодороги М-5 «Урал». Затем меняет направление на северо-восток и 1,5 км идет по правой стороне автодороги «Подъезд к г.Саранск от автодороги М-5 «Урал», пересекает её, поворачивая на северо-запад 50 м, и далее идет на северо-восток 0,5 км по левой стороне автодороги «Подъезд к г.Саранск от автодороги М-5 «Урал», пересекая при этом железную дорогу. Далее граница поворачивает на северо-запад и 0,5 км идет по безымянному ручью (по течению), меняет направление на юго-запад и идет 0,1 км по пастбищу. После этого идет по границе пастбища и пашни 4,2 км, огибая контур оврага, меняя направление с северо-западного на южное, затем на северное, на северо-западное и юго-западное, до безымянного ручья до т.Е.

От т.Е граница идет по смежеству с Салазгорьским сельским поселением 1,5 км по безымянному ручью (по течению) на северо-восток до автодороги «р.п. Торбеево – с. Виндрей». Затем граница меняет направление на юго-восток и идет 0,7 км по автодороге «р.п. Торбеево – с. Виндрей». Далее – 0,8 км на восток по границе пашни до т.А.

**Схематическая карта
Торбеевского городского поселения
Торбеевского муниципального района
Республики Мордовия**



».

Статья 2

Карты (планы) муниципальных образований Торбеевского муниципального района составляются в соответствии с настоящим Законом и представляются Правительством Республики Мордовия вместе с настоящим Законом в Управление Федеральной службы государственной регистрации, кадастра и картографии по Республике Мордовия в порядке и сроки, предусмотренные Федеральным законом от 13 июля 2015 года № 218-ФЗ «О государственной регистрации недвижимости».

Статья 3

Изменить границы административно-территориальных единиц Дракинского сельсовета, Жуковского сельсовета, Краснопольского сельсовета, Никольского сельсовета и рабочего поселка Торбеево и установить их по границам соответственно Дракинского сельского поселения, Жуковского сельского поселения, Краснопольского сельского поселения, Никольского сельского поселения и Торбеевского городского поселения.

Статья 4

Настоящий Закон вступает в силу со дня его официального опубликования.

Глава
Республики Мордовия



В.Д. ВОЛКОВ

г. Саранск

6 ноября 2018 года

№ 93-З