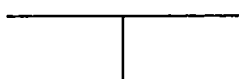




ЗАКОН

РЕСПУБЛИКИ МОРДОВИЯ

Мордовия Республикань
Законось



Мордовия Республикань
Законць

**О ПРЕОБРАЗОВАНИИ ШУВАРСКОГО, ВОСХОДСКОГО, РЯЗАНОВСКОГО И
СТАРОТЕРИЗМОРГСКОГО СЕЛЬСКИХ ПОСЕЛЕНИЙ, ИНГЕНЕР-ПЯТИНСКОГО
И НОВОТРОИЦКОГО СЕЛЬСКИХ ПОСЕЛЕНИЙ СТАРОШАЙГОВСКОГО
МУНИЦИПАЛЬНОГО РАЙОНА, ШУВАРСКОГО, ВОСХОДСКОГО, РЯЗАНОВСКОГО
И СТАРОТЕРИЗМОРГСКОГО СЕЛЬСОВЕТОВ, ИНГЕНЕР-ПЯТИНСКОГО И
НОВОТРОИЦКОГО СЕЛЬСОВЕТОВ СТАРОШАЙГОВСКОГО РАЙОНА
РЕСПУБЛИКИ МОРДОВИЯ И ВНЕСЕНИИ ИЗМЕНЕНИЙ В НЕКОТОРЫЕ ЗАКОНЫ
РЕСПУБЛИКИ МОРДОВИЯ**

Принят Государственным Собранием

11 мая 2018 года

Статья 1

В соответствии со статьей 13 Федерального закона от 6 октября 2003 года № 131-ФЗ «Об общих принципах организации местного самоуправления в Российской Федерации» и с согласия населения преобразуемых муниципальных образований, выраженного Советом депутатов Шуварского сельского поселения, Советом депутатов Восходского сельского поселения, Советом депутатов Рязановского сельского поселения, Советом депутатов Старотеризморгского сельского поселения, Советом депутатов Инженер-Пятинского сельского поселения и Советом депутатов Новотроицкого сельского поселения Старошайговского муниципального района, преобразовать путем объединения:

Шуварское сельское поселение, Восходское сельское поселение, Рязановское сельское поселение и Старотеризморгское сельское поселение во вновь образованное муниципальное образование – Старотеризморгское сельское поселение Старошайговского муниципального района (далее – вновь образованное муниципальное образование) с административным центром в селе Старая Теризморга;

Инженер-Пятинское сельское поселение и Новотроицкое сельское поселение во вновь образованное муниципальное образование – Новотроицкое сельское

поселение Старошайговского муниципального района (далее – вновь образованное муниципальное образование) с административным центром в селе Новотроицкое.

Статья 2

1. Шуварское сельское поселение, Восходское сельское поселение, Рязановское сельское поселение, Старотеризморгское сельское поселение, Инженер-Пятинское сельское поселение и Новотроицкое сельское поселение Старошайговского муниципального района прекращают существование в качестве муниципальных образований со дня вступления настоящего Закона в силу.

2. Полномочия органов местного самоуправления Шуварского сельского поселения, Восходского сельского поселения, Рязановского сельского поселения, Старотеризморгского сельского поселения, Инженер-Пятинского сельского поселения и Новотроицкого сельского поселения Старошайговского муниципального района прекращаются досрочно со дня формирования органов местного самоуправления вновь образованных муниципальных образований.

3. Муниципальные правовые акты, принятые органами местного самоуправления Шуварского сельского поселения, Восходского сельского поселения, Рязановского сельского поселения, Старотеризморгского сельского поселения, Инженер-Пятинского сельского поселения и Новотроицкого сельского поселения Старошайговского муниципального района, действуют в части, не противоречащей Конституции Российской Федерации, федеральным законам и иным нормативным актам Российской Федерации, Конституции Республики Мордовия, законам и иным нормативным правовым актам Республики Мордовия, а также муниципальным правовым актам органов местного самоуправления вновь образованных муниципальных образований.

4. Органы местного самоуправления вновь образованных муниципальных образований в соответствии со своей компетенцией являются правопреемниками органов местного самоуправления соответственно Шуварского сельского поселения, Восходского сельского поселения, Рязановского сельского поселения, Старотеризморгского сельского поселения, Инженер-Пятинского сельского поселения и Новотроицкого сельского поселения Старошайговского муниципального района в отношениях с органами государственной власти Российской Федерации, органами государственной власти субъектов Российской Федерации, органами местного самоуправления, физическими и юридическими лицами. Вопросы правопреемства подлежат урегулированию муниципальными правовыми актами органов местного самоуправления вновь образованных муниципальных образований.

5. Органы местных администраций, муниципальные учреждения, предприятия и организации, ранее созданные органами местного самоуправления, которые на день создания вновь образованных муниципальных образований осуществляли полномочия по решению вопросов местного значения соответственно в Шуварском сельском поселении и Восходском сельском поселении, Рязановском сельском поселении и Старотеризморгском сельском поселении, Инженер-Пятинском сельском поселении и Новотроицком сельском

поселении Старошайговского муниципального района, или с их участием, продолжают осуществлять свою деятельность с сохранением прежней организационно-правовой формы до урегулирования в отношении их муниципальными правовыми актами органов местного самоуправления вновь образованных муниципальных образований вопросов правопреемства.

6. Установить численность депутатов Советов депутатов первого созыва вновь образованных муниципальных образований:

Совета депутатов Старотеризморгского сельского поселения Старошайговского муниципального района в количестве 11 депутатов;

Совета депутатов Новотроицкого сельского поселения Старошайговского муниципального района в количестве 9 депутатов.

7. Установить срок полномочий Советов депутатов первого созыва вновь образованных муниципальных образований 3 года.

8. Выборы депутатов Советов депутатов первого созыва вновь образованных муниципальных образований проводятся по мажоритарной избирательной системе относительного большинства по одномандатным и (или) многомандатным избирательным округам, образуемым в соответствии с требованиями федерального и республиканского законодательства, не позднее чем через шесть месяцев со дня вступления настоящего Закона в силу. Материально-техническое обеспечение выборов осуществляет Правительство Республики Мордовия.

9. При отсутствии инициатив граждан о проведении местных референдумов по вопросам определения структур органов местного самоуправления вновь образованных муниципальных образований главы вновь образованных муниципальных образований избираются Советами депутатов вновь образованных муниципальных образований из своего состава на срок полномочий Советов депутатов. В этом случае главы вновь образованных муниципальных образований исполняют полномочия председателей Советов депутатов и возглавляют местные администрации, а также исполняют полномочия, установленные федеральными законами и иными нормативными правовыми актами Российской Федерации, законами и иными нормативными правовыми актами Республики Мордовия, муниципальными правовыми актами органов местного самоуправления вновь образованных муниципальных образований.

Статья 3

1. Объединить Шуварский сельсовет, Восходский сельсовет, Рязановский сельсовет и Старотеризморгский сельсовет Старошайговского района в один Старотеризморгский сельсовет с административным центром в селе Старая Теризморга, Инженер-Пятинский сельсовет и Новотроицкий сельсовет Старошайговского района в один Новотроицкий сельсовет с административным центром в селе Новотроицкое.

2. Исключить Шуварский сельсовет, Восходский сельсовет, Рязановский сельсовет и Инженер-Пятинский сельсовет Старошайговского района из учета административно-территориального устройства Республики Мордовия. Передать в состав Старотеризморгского сельсовета село Шувары, поселок Восход, село

Рязановка, поселок Оржевка, поселок Ровный, в состав Новотроицкого сельсовета – село Инженер-Пятина, деревню Верхняя Верченка, деревню Нижняя Верченка.

3. Установить границы Старотеризморгского сельсовета и Новотроицкого сельсовета Старошайговского района по границам соответственно вновь образованных муниципальных образований.

Статья 4

Внести в Закон Республики Мордовия от 28 декабря 2004 года № 126-З «Об установлении границ муниципальных образований Старошайговского муниципального района, Старошайговского муниципального района и наделении их статусом сельского поселения и муниципального района» (Известия Мордовии, 30 декабря 2004 года, № 198-22; 8 мая 2007 года, № 66-14; 7 октября 2008 года, № 151-27; 16 марта 2010 года, № 36-10) следующие изменения:

1. Статью 1 изложить в следующей редакции:

«Статья 1. Установить границы в соответствии с их картографическим описанием, приведенным в приложениях 1,7, 9-11,13-16,18-21 и наделить статусом сельского поселения с административным центром следующие муниципальные образования Старошайговского муниципального района:

Богдановское сельское поселение с административным центром в селе Богдановка согласно приложению 1;

Конопатское сельское поселение с административным центром в селе Конопать согласно приложению 7;

Лемдяйское сельское поселение с административным центром в селе Лемдяй согласно приложению 9;

Леткинское сельское поселение с административным центром в селе Летки согласно приложению 10;

Мельцанское сельское поселение с административным центром в селе Мельцаны согласно приложению 11;

Новоакшинское сельское поселение с административным центром в селе Новое Акшино согласно приложению 13;

Новоалександровское сельское поселение с административным центром в селе Новая Александровка согласно приложению 14;

Новотроицкое сельское поселение с административным центром в селе Новотроицкое согласно приложению 15;

Новофедоровское сельское поселение с административным центром в селе Новая Федоровка согласно приложению 16;

Старотеризморгское сельское поселение с административным центром в селе Старая Теризморга согласно приложению 18;

Старофедоровское сельское поселение с административным центром в селе Старая Федоровка согласно приложению 19;

Старошайговское сельское поселение с административным центром в селе Старое Шайгово согласно приложению 20;

Шигоньское сельское поселение с административным центром в селе Шигонь согласно приложению 21.»

2. В приложении 1:

1) участок № 2 картографического описания границы Богдановского сельского поселения Старошайговского муниципального района Республики Мордовия изложить в следующей редакции:

«Участок № 2

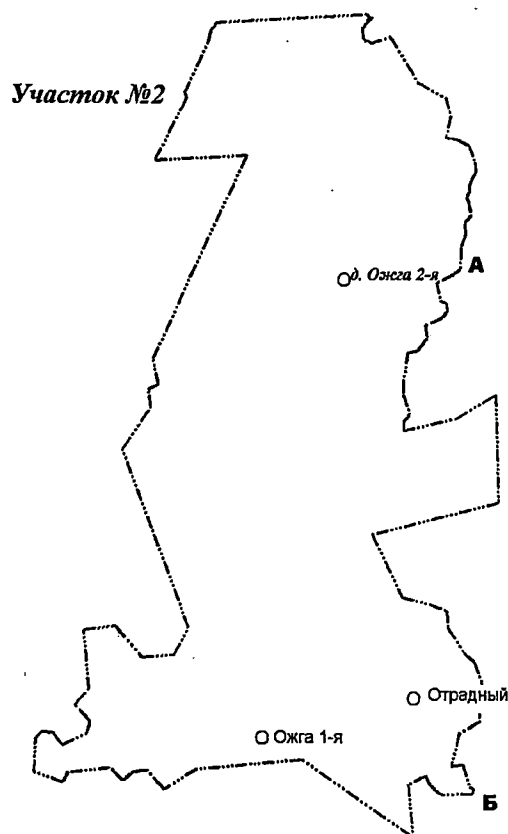
Картографическое описание границы участка № 2 произведено от т. А по часовой стрелке с учетом прилегающих территорий Старотеризморгского сельского поселения и Кадошкинского муниципального района.

От т. А граница проходит по смежеству с Старотеризморгским сельским поселением. Граница идет на запад 30 м. Далее граница идет преимущественно в юго-западном направлении 2,1 км по руслу реки Ожга, затем поворачивает на юг и идет 1,7 км по руслу реки Малая Ожга. Далее граница идет в северо-восточном направлении 1,3 км по закрепленным столбам, затем поворачивает и идет на юг 1,5 км по закрепленным столбам, далее идет на юго-запад 1,9 км по закрепленным столбам, пересекая реку Малая Ожга. Затем граница идет на юго-восток 1,7 км по закрепленным столбам, пересекая балку Акшов, далее идет в южном направлении 170 м по руслу реки Малая. Затем граница идет в юго-восточном направлении 0,7 км по руслу реки Малая Ожга, поворачивает на юг и идет 1,2 км по безымянному ручью (против течения). Затем граница идет на юго-запад 0,9 км по закрепленным столбам, затем идет ломаной линией преимущественно на юго-восток 0,8 км по закрепленным столбам.

От т. Б граница проходит по суходолу до северо-восточной части гослесфонда, затем идет по руслу реки Ожга до т. А.»;

2) схематическую карту участка № 2 Богдановского сельского поселения Старошайговского муниципального района Республики Мордовия изложить в следующей редакции:

«



Описание смежеств
 от А до Б территория Старотеризморгского сельского поселения
 от Б до А территория Кадошкинского муниципального района

».

3. Приложение 7 изложить в следующей редакции:

«Приложение 7
 к Закону Республики Мордовия
 «Об установлении границ муниципалитетов Старошайговского муниципального района, Старошайговского муниципального района и наделении их статусом сельского поселения и муниципального района»

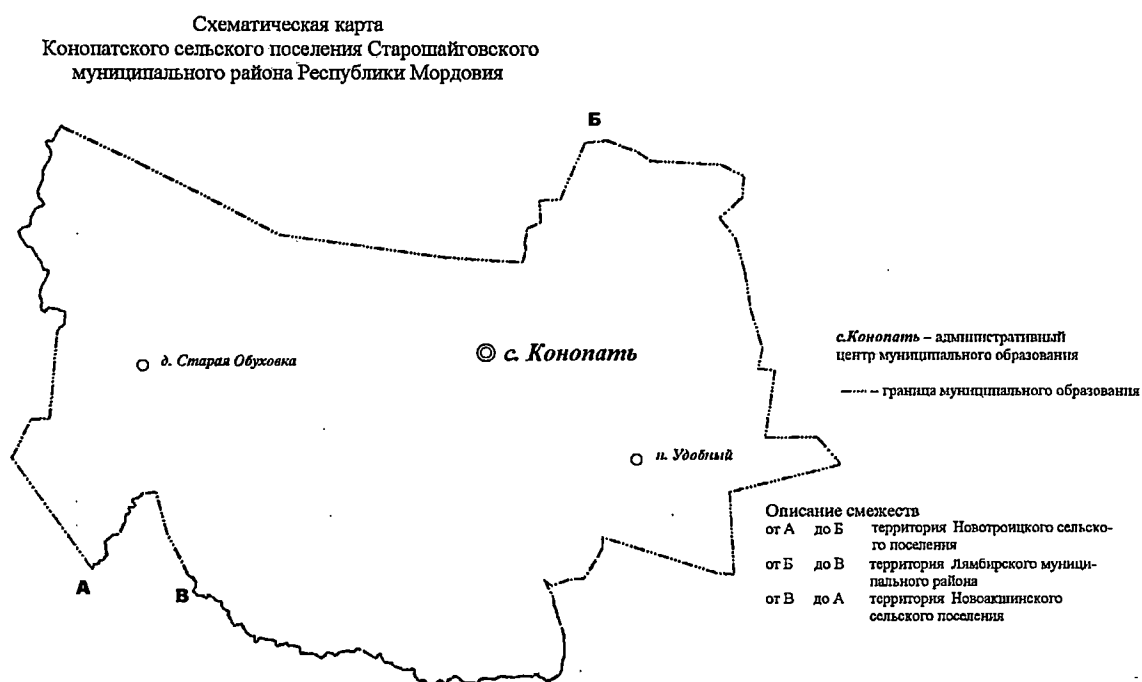
**Картографическое описание
 границы Конопатского сельского поселения Старошайговского
 муниципального района Республики Мордовия
 и схематическая карта**

Картографическое описание границы Конопатского сельского поселения произведено от левого нижнего угла схематической карты по ходу часовой стрелки с учетом прилегающих территорий смежных муниципальных образований Новотроицкого сельского поселения, Лямбирского муниципального района, Новоакшинского сельского поселения.

От т. А граница идет по смежеству с Новотроицким сельским поселением. Граница идет по правой стороне автодороги Саранск – Краснослободск 1,7 км в северо-западном направлении, затем 0,5 км на северо-восток и 0,2 км на восток, далее по закрепленным на местности столбам 0,9 км на север до реки Рудня. Далее граница идет по течению реки Рудня извилистой линией 3,5 км, меняя свое направление с северо-восточного на северо-западное. Далее граница поворачивает на юго-восток и движется в этом направлении через поля и пастбища 5,7 км, постепенно отклоняясь на восток. Далее идет по закрепленным столбам 0,4 км на север, 0,2 км на восток, 0,3 км на север, 0,2 км на восток, далее 0,7 км на северо-восток до т. Б.

От т. Б граница по смежеству с Лямбирским муниципальным районом проходит до ручья, протекающего с севера на юг и впадающего в реку Рудня. Далее с востока на запад граница проходит по руслу реки Рудня до границы с Новоакшинским сельским поселением в т. В.

От т. В граница по смежеству с Новоакшинским сельским поселением проходит по руслу реки Рудня до впадения в нее ручья Монека, далее – по ее руслу на юго-запад до автодороги Саранск – Краснослободск в т. А.



4. В приложении 10:

1) часть четвертую картографического описания границы Леткинского сельского поселения Старошайговского муниципального района Республики Мордовия изложить в следующей редакции:

«От т. В граница проходит по смежеству со Старотеризморгским сельским поселением. Граница идет по закрепленным столбам на юго-запад 2,2 км до реки

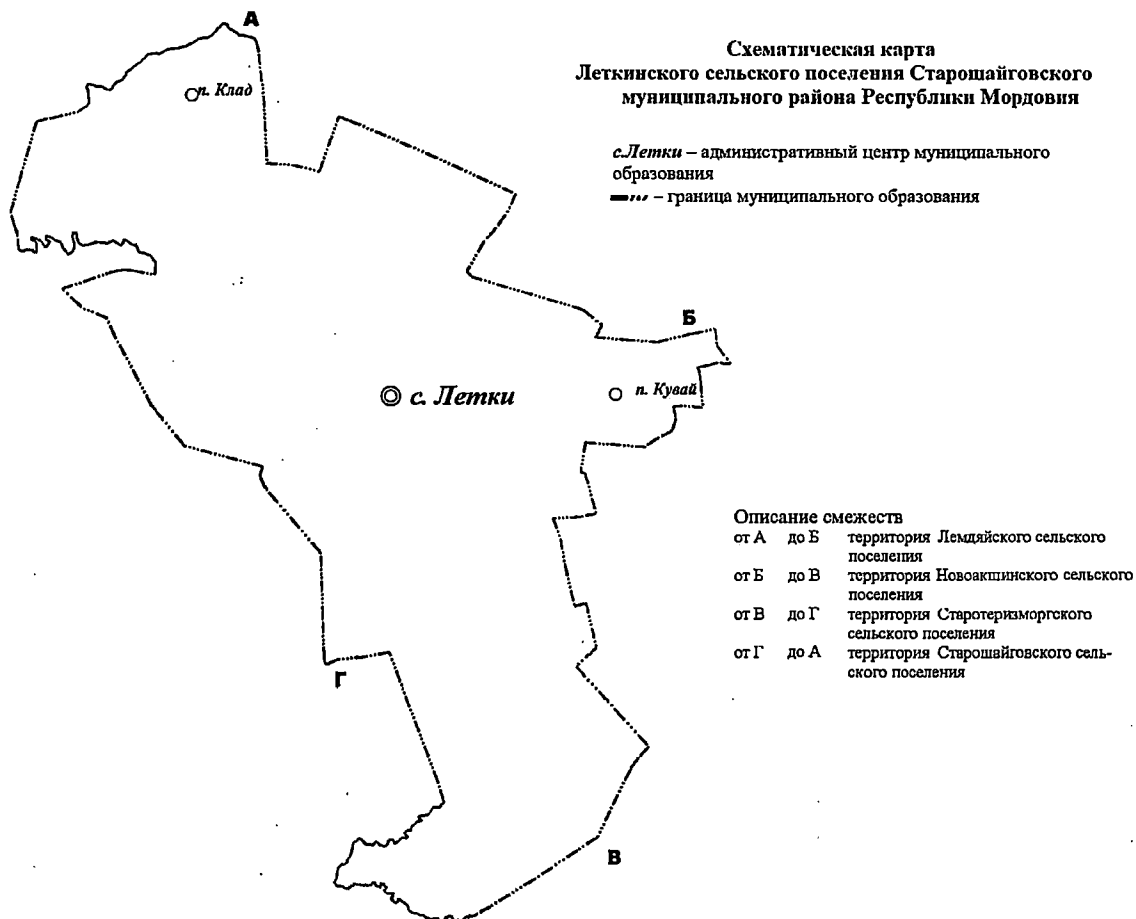
Шишкеевка. Далее граница поворачивает на северо-запад и идет 2,7 км по руслу реки Шишкеевка (по течению), затем идет 1,3 км по руслу реки Сивинь (по течению), меняя направление с северо-западного на северо-восточное, далее идет преимущественно в северо-восточном направлении 2,4 км по ручью Шалма (против течения), затем по закрепленным столбам идет на северо-запад 2,5 км. Далее граница идет по закрепленным столбам ломаной линией 1,1 км преимущественно в западном направлении, проходя по оврагу Подзаводец, до т. Г.»;

2) часть пятую картографического описания границы Леткинского сельского поселения Старошайговского муниципального района Республики Мордовия признать утратившей силу;

3) в части шестой картографического описания границы Леткинского сельского поселения Старошайговского муниципального района Республики Мордовия слова «От т. Д» заменить словами «От т. Г»;

4) схематическую карту Леткинского сельского поселения Старошайговского муниципального района Республики Мордовия изложить в следующей редакции:

«



».

5. В описании смежеств схематической карты Новоакшинского сельского поселения Старошайговского муниципального района Республики Мордовия приложения 13 слова «от Е до Ж территория Рязановского сельского поселения»

заменить словами «от Е до Ж территория Старотеризморгского сельского поселения».

6. Приложение 15 изложить в следующей редакции:

«Приложение 15
к Закону Республики Мордовия
«Об установлении границ муниципаль-
ных образований Старошай-
говского муниципального района,
Старошайговского муниципального
района и наделении их статусом
сельского поселения и
муниципального района»

**Картографическое описание
границы Новотроицкого сельского поселения Старошайговского
муниципального района Республики Мордовия
и схематическая карта**

Картографическое описание границы Новотроицкого сельского поселения произведено от левого угла схематической карты по ходу часовой стрелки с учетом прилегающих территорий смежных муниципальных образований Шигоньского, Конопатского, Новоакшинского, Лемдяйского и Новофедоровского сельских поселений, а также Лямбирского муниципального района.

От т. А граница идет по смежеству с Шигоньским сельским поселением. Сначала граница огибает с южной стороны лес Любашин 0,8 км по направлению на северо-восток, затем идет на восток 2,0 км вдоль лесополосы, затем поворачивает на северо-восток и идет 0,7 км до ручья Юстьюр, далее движется в том же направлении извилистой линией 1,8 км по течению ручья Юстьюр. Затем идет 1,4 км по закрепленным столбам сначала на восток, затем на северо-восток, пересекая автодорогу на Новотроицк, далее на северо-восток 3,3 км по лесополосе до реки Рудня. По течению реки Рудня поднимается вверх 1,1 км извилистой линией, меняя направление с северо-восточного на северо-западное, затем, повернув на восток, идет 4,7 км по закрепленным столбам через поля и пастбища до т. Б.

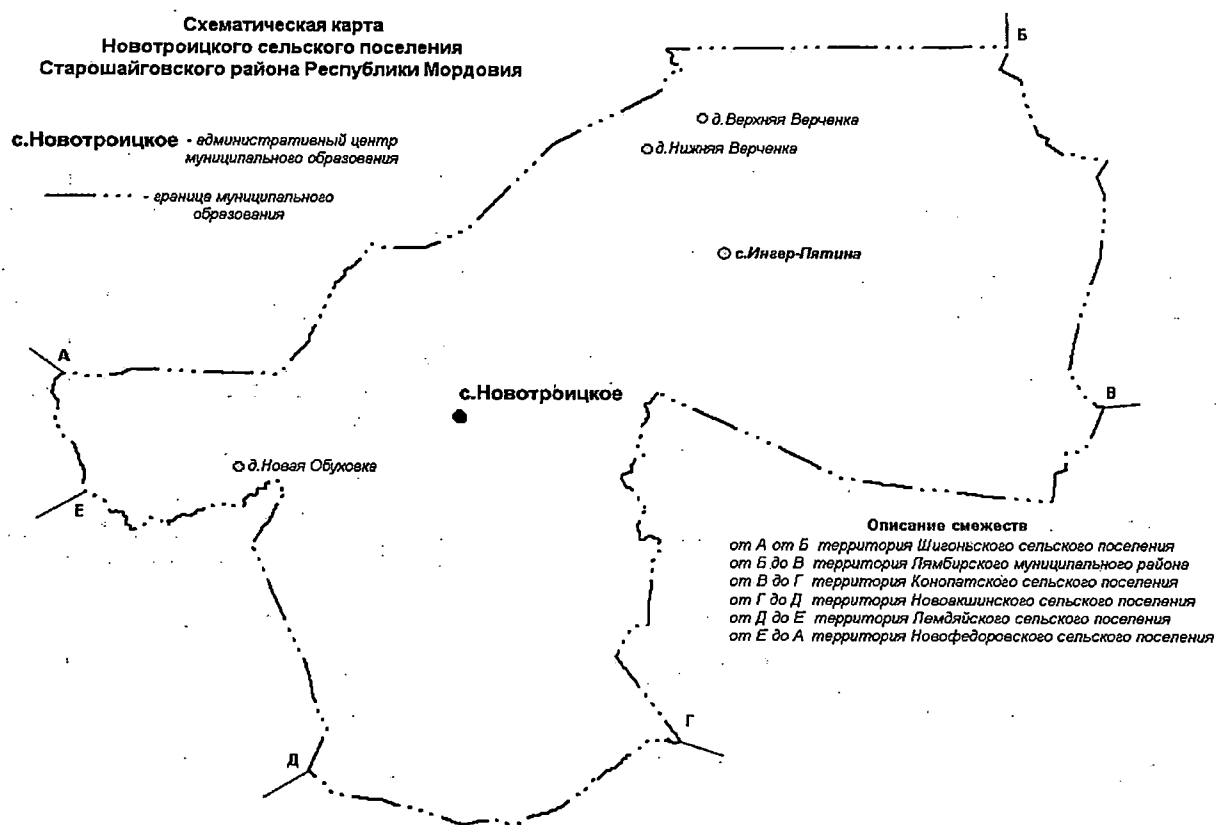
От т. Б граница идет по смежеству с Лямбирским муниципальным районом. Сначала граница идет на юго-запад 0,4 км, затем поворачивает на юго-восток 0,8 км до точки стыка с участком Саранского лесхоза, далее по границе участка Саранского лесхоза и пастбищу идет сначала 140 м на юго-восток, затем 70 м на юго-запад, затем 0,3 км на юго-восток, затем 80 м на северо-восток и 0,5 км на юго-восток. Затем спускается на юго-запад 0,3 км и, повернув на юго-восток 0,3 км, уходит снова на юго-запад по закрепленным столбам 2,7 км, пересекая овраг Полов Рог, далее, повернув на юго-запад 0,7 км, доходит до т. В.

От т. В граница идет по смежеству с Конопатским сельским поселением. Граница идет через лес Гулев на юго-запад 0,7 км, далее 0,2 км на запад, 0,3 км на юг, 0,2 км на запад и 0,4 км на юг по закрепленным столбам. Поворачивает на запад и движется в этом направлении 5,7 км, постепенно отклоняясь на северо-запад, через поля и пастбища, доходит до реки Рудня. По реке Рудня против ее течения движется извилистой линией 3,5 км, меняя свое направление с юго-западного на юго-восточное, до поворота реки в 0,7 км западнее деревни Старая Обуховка. Далее идет по закрепленным на местности столбам 0,9 км на юг, затем 0,2 км на запад и 0,5 км на юго-запад до автодороги Саранск – Краснослободск, затем по левой стороне дороги 1,7 км в юго-восточном направлении до стыка с рекой Маиска в т. Г.

От т. Г граница идет по смежеству с Новоакшинским сельским поселением. Граница идет на юго-запад по безымянному ручью оврага Базарный 3,7 км (против течения) извилистой линией, затем на северо-запад по закрепленным столбам 2,4 км, пересекая овраг Червячков, до безымянного ручья оврага Песчинка в т. Д.

От т. Д граница идет по смежеству с Лемдяйским сельским поселением. Граница поднимается на северо-восток по безымянному ручью оврага Песчинка 0,7 км по направлению его течения, затем поворачивает на северо-запад и идет 3,0 км по лесополосе, пересекая овраг Верблюжий и автодорогу Саранск – Краснослободск, до безымянного ручья оврага Лявлей, впадающего в реку Руднячка. По безымянному ручью оврага Лявлей уходит извилистой линией 0,9 км на северо-восток по направлению его течения до реки Руднячка, затем поворачивает на запад и по реке Руднячка (против течения) идет извилистой линией 4,0 км сначала на юго-запад, затем на северо-запад до т. Е.

От т. Е граница идет по смежеству с Новофедоровским сельским поселением по безымянному ручью реки Руднячка (против его течения) извилистой линией 2,1 км, меняя свое направление с северо-западного на северо-восточное, до т. А.



7. Приложение 18 изложить в следующей редакции:

«Приложение 18
к Закону Республики Мордовия
«Об установлении границ муниципалитетных образований Старошайговского муниципального района, Старошайговского муниципального района и наделении их статусом сельского поселения и муниципального района»

**Картографическое описание
границы Старотеризморгского сельского поселения Старошайговского
муниципального района Республики Мордовия
и схематическая карта**

Картографическое описание границы Старотеризморгского сельского поселения произведено от крайнего левого угла схематической карты по ходу часовой стрелки с учетом прилегающих территорий смежных муниципальных образований Богдановского, Старошайговского, Леткинского, Новоакшинского сельских поселений, а также Кадошкинского, Рузаевского муниципальных районов.

От т. А граница проходит по смежеству с Кадошкинским муниципальным районом. Граница идет на восток 1,4 км по закрепленным столбам, проходя по границе 44 квартала Ковылкинского лесхоза Кадошкинского лесничества до ручья Акшов. Далее граница идет в северо-восточном направлении 4,8 км по ручью Акшов (по течению) до т. Б, проходя по контуру 35, 26 кварталов Ковылкинского лесхоза Кадошкинского лесничества и огибая с западной стороны село Акшов.

От т. Б граница проходит по смежеству с Богдановским сельским поселением. Граница идет в северо-восточном направлении 1,7 км по ручью Акшов (по течению) до т. В.

От т. В граница проходит по смежеству с Старошайговским сельским поселением. Сначала граница идет на северо-восток 5,2 км по закрепленным столбам до реки Сивинь, пересекая дорогу, соединяющую с. Старое Шайгово и с. Шувары. Далее граница сворачивает на юго-восток и идет 3,3 км по руслу реки Сивинь (против течения). Затем граница идет в восточном направлении 1,0 км по закрепленным столбам до т. Г, в 0,5 км от п. Красная Поляна.

От т. Г граница проходит по смежеству с Леткинским сельским поселением. Граница идет ломаной линией 1,1 км, преимущественно в восточном направлении, по закрепленным столбам, проходя по оврагу Подзаводец. Затем граница идет на юго-восток 2,5 км по закрепленным столбам до ручья Шалма. Далее граница идет преимущественно в юго-западном направлении 2,4 км по ручью Шалма (по течению) до реки Сивинь. Затем граница идет 1,3 км по руслу реки Сивинь (против течения), меняя направление с юго-западного на юго-восточное, до впадения в нее реки Шишкеевка. Далее граница поворачивает на юго-восток и идет 2,7 км по руслу реки Шишкеевка (против течения). Далее граница идет на северо-восток 2,2 км по закрепленным столбам до т. Д.

От т. Д граница проходит по смежеству с Новоакшинским сельским поселением. Граница идет извилистой линией в юго-западном направлении 0,4 км по контуру пашни. Затем граница идет на юго-восток 0,6 км, пересекая пастбища, до реки Шишкеевка. Далее граница идет в южном направлении 0,1 км по руслу реки Шишкеевка (по течению) до впадения в нее безымянного ручья. Затем граница идет в юго-восточном направлении по руслу безымянного ручья (против течения) 0,2 км. Далее граница идет в южном направлении 50 м до полевой дороги. Затем граница поворачивает на юго-запад и идет 1,3 км по полевой дороге, проходя вдоль реки Шишкеевка. Далее граница идет в южном направлении 150 м до безымянного ручья. Затем граница поворачивает на юго-восток и идет 1,8 км по безымянному ручью (против течения) оврага Старая Речка. Далее граница идет извилистой линией в юго-восточном направлении 1,3 км по краю пашни до т. Е, проходя вдоль оврага Малая Речка.

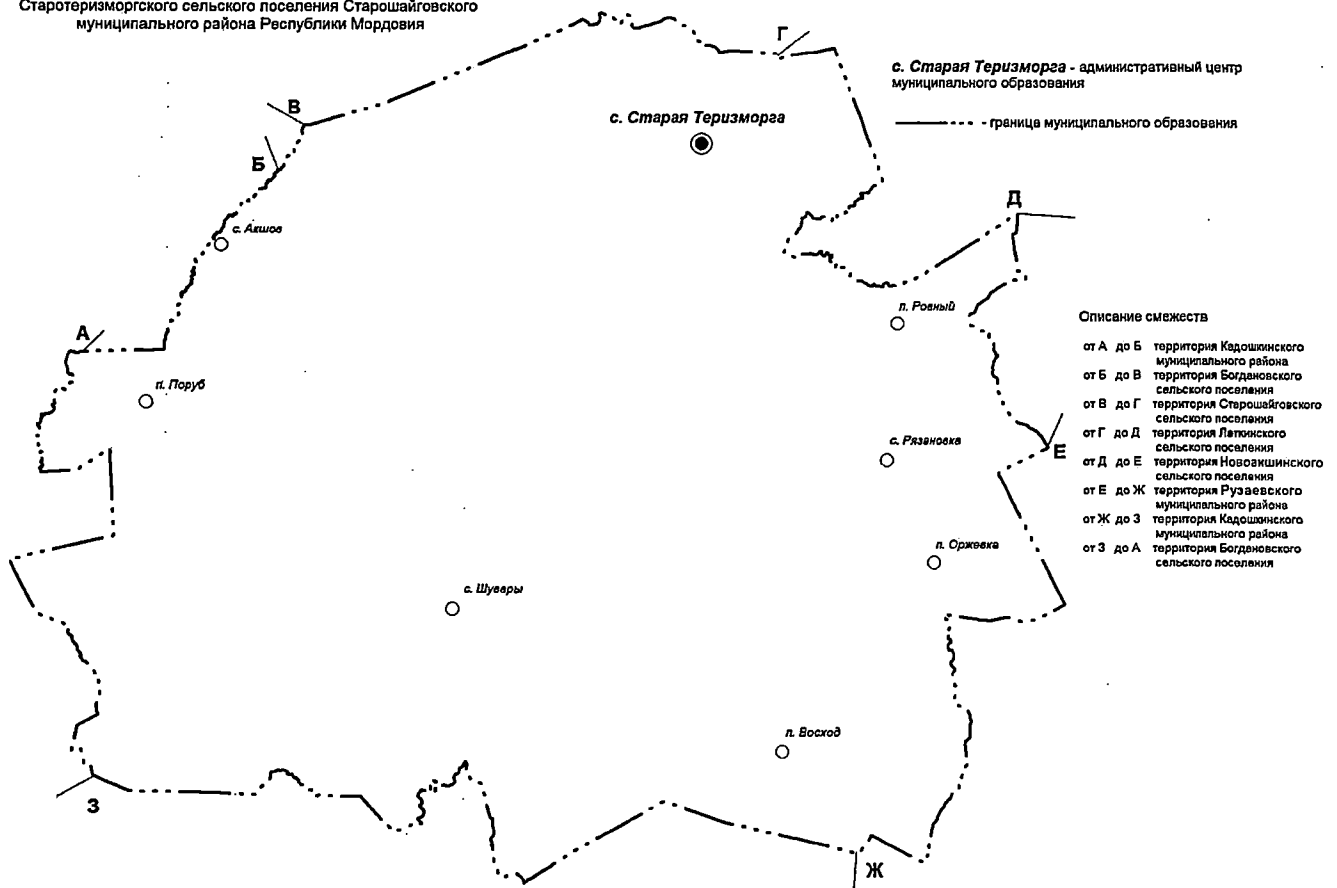
От т. Е граница проходит по смежеству с Рузаевским муниципальным районом. Граница идет на юго-восток 1,0 км по закрепленным столбам, пересекая овраги Малая Речка и Рябой. Затем граница идет на юго-запад 2,6 км по закрепленным столбам, пересекая овраг Старая Речка. Далее граница идет преимущественно в восточном направлении 2,2 км по закрепленным столбам до реки Инница, проходя через овраг Попов. Далее граница поворачивает на юг и

идет 2,4 км по руслу реки Инница (против течения) до впадения в нее реки Мерхляй. Затем граница идет в юго-западном направлении 2,9 км по руслу реки Мерхляй (против течения). Далее граница поворачивает на северо-запад и идет 1,0 км по закрепленным столбам. Затем граница идет преимущественно в юго-западном направлении 0,4 км по закрепленным столбам до т. Ж.

От т. Ж граница проходит по смежеству с Кадошкинским муниципальным районом. Граница идет на северо-запад 3,5 км по закрепленным столбам, пересекая ручей Кильдим, проходя по оврагу Седова Вершина. Затем граница поворачивает на юго-запад и идет 2,8 км до безымянного ручья, пересекая реку Парца и проходя по оврагу Седова Вершина. Далее граница идет на северо-запад 0,5 км по безымянному ручью (по течению) до его впадения в другой безымянный ручей. Затем граница идет на северо-запад 2,4 км по безымянному ручью (по течению) до его впадения в реку Сивинь, пересекая два безымянных пруда. Затем граница поворачивает на юго-запад и идет 2,4 км по руслу реки Сивинь (против течения). Далее граница идет ломаной линией, сначала 0,4 км на юго-запад, затем в северо-западном направлении 0,9 км по закрепленным столбам, пересекая дорогу, соединяющую с. Шувары и с. Нагаево. Затем граница поворачивает на запад и идет 0,8 км до реки Вярсьма. Затем граница идет в северо-западном направлении 1,7 км по руслу реки Вярсьма (против течения) до впадения в нее безымянного ручья. Далее граница идет, меняя направление с северо-западного на юго-западное, 0,6 км по безымянному ручью (против течения). Затем граница идет на северо-запад 2,9 км по закрепленным столбам до т. З, пересекая речку Вярсьма.

От т. З граница проходит по смежеству с Богдановским сельским поселением. Граница идет ломаной линией преимущественно на северо-запад 0,8 км по закрепленным столбам. Затем граница поворачивает на северо-восток и идет 0,9 км по закрепленным столбам до безымянного ручья. Далее граница поворачивает на север и идет 1,2 км по безымянному ручью (по течению) до его впадения в реку Малая Ожга. Затем граница идет в северо-западном направлении 0,7 км по руслу реки Малая Ожга до впадения ее в реку Малая. Далее граница идет в северном направлении 170 м по руслу реки Малая. Затем граница идет на северо-запад 1,7 км по закрепленным столбам, пересекая балку Акшов. Далее граница идет на северо-восток 1,9 км по закрепленным столбам, пересекая реку Малая Ожга. Затем граница идет на север 1,5 км по закрепленным столбам. Далее граница идет в юго-западном направлении 1,3 км по закрепленным столбам до реки Малая Ожга. Затем граница поворачивает на север и идет 1,7 км по руслу реки Малая Ожга до впадения ее в реку Ожга. Далее граница идет преимущественно в северо-восточном направлении 2,1 км по руслу реки Ожга. Затем граница поворачивает на восток и идет 30 м до т. А.

Схематическая карта
Старотеризморгского сельского поселения Старошайговского
муниципального района Республики Мордовия



».

8. В приложении 21:

1) часть шестую картографического описания границы Шигоньского сельского поселения Старошайговского муниципального района Республики Мордовия изложить в следующей редакции:

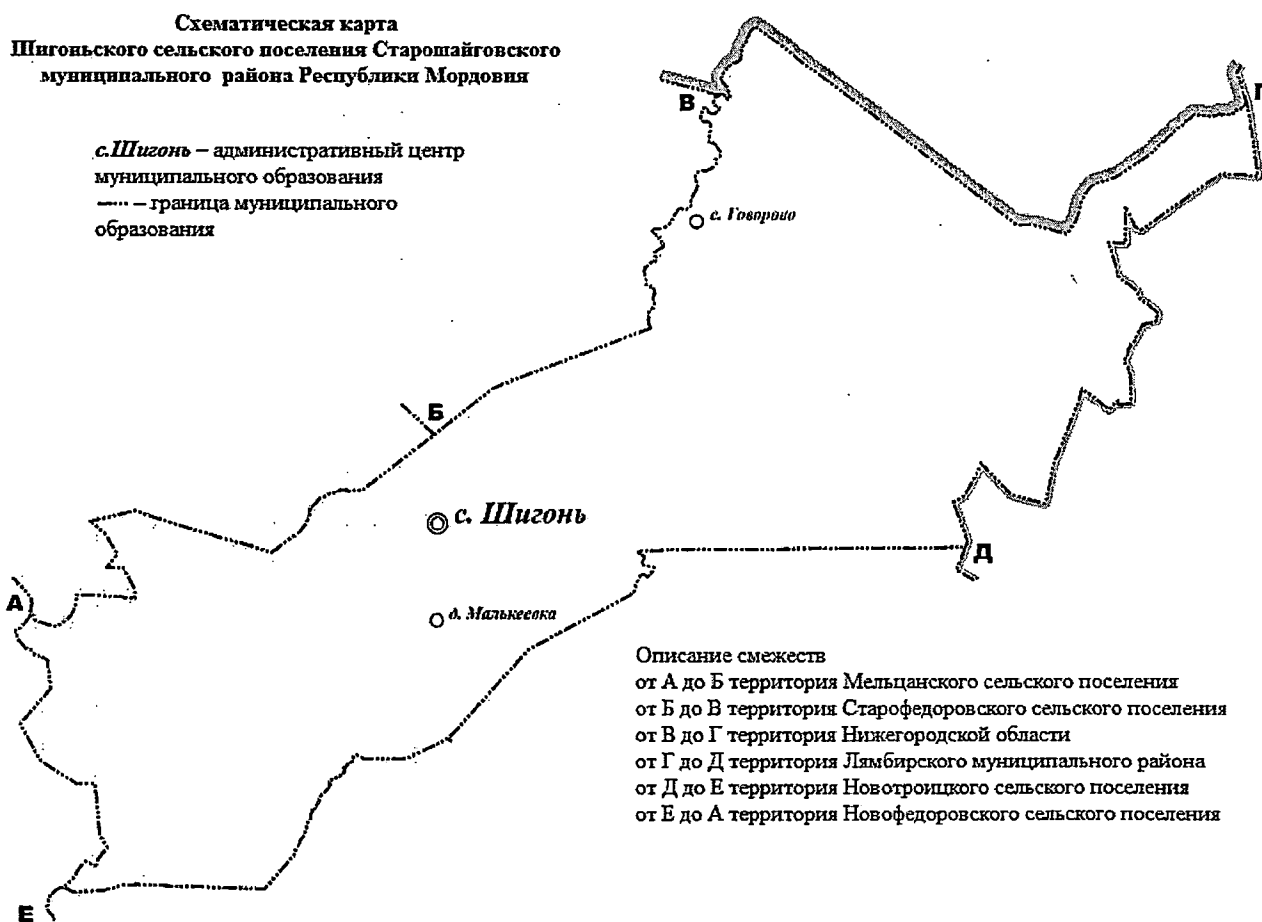
«От т. Д граница идет на запад 4,7 км по закрепленным столбам через поля и пастбища до русла реки Рудня, затем опускается 1,0 км на юг по руслу реки Рудня, меняя направление с юго-западного на юго-восточное, далее – на юго-запад 3,3 км по лесополосе. Затем граница идет 1,4 км по закрепленным столбам, пересекая автодорогу на с. Новотроицк, сначала на юго-запад, затем на запад до ручья Юстыюр. Далее граница идет по течению ручья Юстыюр 1,8 км извилистой линией в юго-западном направлении, затем в том же направлении 0,7 км, затем поворачивает на запад и идет 2,0 км вдоль лесополосы. Затем граница огибает лес Любашин 0,8 км по направлению на юго-запад до т. Е.»;

2) часть седьмую картографического описания границы Шигоньского сельского поселения Старошайговского муниципального района Республики Мордовия признать утратившей силу;

3) в части восьмой картографического описания границы Шигоньского сельского поселения Старошайговского муниципального района Республики Мордовия слова «От т. Ж» заменить словами «От т. Е»;

4) схематическую карту Шигоньского сельского поселения Старошайговского муниципального района Республики Мордовия изложить в следующей редакции:

«



».

9. В приложении 24:

- 1) строки 2 и 3 признать утратившими силу;
- 2) столбец 3 строки 10 изложить в следующей редакции:
« с. Новотроицкое
д. Верхняя Верченка
с. Инженер-Пятиня
д. Нижняя Верченка
д. Новая Обуховка»;
- 3) строку 12 признать утратившей силу;
- 4) столбец 3 строки 13 изложить в следующей редакции:
« с. Старая Теризморга
с. Акшов
п. Восход
п. Оржевка
п. Поруб
п. Ровный

- с. Рязановка
- с. Шувары»;
- 5) строку 17 признать утратившей силу.

Статья 5

Карты (планы) Старотеризморгского и Новотроицкого сельских поселений Старошайговского муниципального района составляют в соответствии с настоящим Законом и представляются Правительством Республики Мордовия вместе с настоящим Законом в Управление Федеральной службы государственной регистрации, кадастра и картографии по Республике Мордовия в порядке и сроки, предусмотренные Федеральным законом от 13 июля 2015 года № 218-ФЗ «О государственной регистрации недвижимости».

Статья 6

Внести в пункт 24 приложения «Реестр административно-территориальных единиц и населенных пунктов Республики Мордовия» к Закону Республики Мордовия от 23 марта 1998 года № 7-З «О порядке решения вопросов административно-территориального устройства Республики Мордовия» (Известия Мордовии, 25 марта 1998 года, № 54; 28 января 2000 года, № 16; 13 марта 2003 года, № 37; 10 декабря 2003 года, спецвыпуск; 26 октября 2004 года, № 162; 16 марта 2010 года, № 36-10; 18 июня 2010 года, № 88-27; 21 октября 2010 года, № 159-49; 8 сентября 2011 года, № 135-47; 29 мая 2012 года, № 77-25; 20 июня 2013 года, № 86-32; 9 августа 2013 года, № 115-42; 20 ноября 2013 года, № 172-63; 6 марта 2014 года, № 32-13; 4 апреля 2014 года, № 48-18; 27 мая 2014 года, № 74-28; 12 сентября 2014 года, № 124-50; 16 июня 2015 года, № 64-29) следующие изменения:

- 1) строки третью и четвертую признать утратившими силу;
- 2) столбец 5 строки двенадцатой изложить в следующей редакции:
«с. Новотроицкое
д. Верхняя Верченка
с. Инженер-Пятина
д. Нижняя Верченка
д. Новая Обуховка»;
- 3) строку четырнадцатую признать утратившей силу;
- 4) столбец 5 строки пятнадцатой изложить в следующей редакции:
«с. Старая Теризморга
с. Акшов
п. Восход
п. Оржевка
п. Поруб
п. Ровный
с. Рязановка
с. Шувары»;

5) строку девятнадцатую признать утратившей силу.

Статья 7

1. Настоящий Закон вступает в силу по истечении десяти дней со дня его официального опубликования, за исключением пункта 9 статьи 2.

2. Пункт 9 статьи 2 настоящего Закона вступает в силу по истечении одного месяца со дня вступления в силу закона Республики Мордовия об установлении границ вновь образованного муниципального образования при условии отсутствия инициатив граждан о проведении местного референдума по вопросам определения структуры органов местного самоуправления вновь образованного муниципального образования.

**Глава
Республики Мордовия**



В.Д. ВОЛКОВ

г. Саранск
17 мая 2018 года
№ 48-З