



# ЗАКОН

## РЕСПУБЛИКИ МОРДОВИЯ

Мордовия Республикань  
Законось

Мордовия Республикань  
Законць

### О ПРЕОБРАЗОВАНИИ КРАСНОАРМЕЙСКОГО И МОРДОВСКО-ЮНКИНСКОГО СЕЛЬСКИХ ПОСЕЛЕНИЙ, ЛОПАТИНСКОГО И СУРГОДСКОГО СЕЛЬСКИХ ПОСЕЛЕНИЙ ТОРБЕЕВСКОГО МУНИЦИПАЛЬНОГО РАЙОНА, КРАСНОАРМЕЙСКОГО И МОРДОВСКО-ЮНКИНСКОГО СЕЛЬСОВЕТОВ, ЛОПАТИНСКОГО И СУРГОДСКОГО СЕЛЬСОВЕТОВ ТОРБЕЕВСКОГО РАЙОНА РЕСПУБЛИКИ МОРДОВИЯ И О ВНЕСЕНИИ ИЗМЕНЕНИЙ В НЕКОТОРЫЕ ЗАКОНЫ РЕСПУБЛИКИ МОРДОВИЯ

Принят Государственным Собранием

11 мая 2018 года

#### Статья 1

В соответствии со статьей 13 Федерального закона от 6 октября 2003 года № 131-ФЗ «Об общих принципах организации местного самоуправления в Российской Федерации» и с согласия населения преобразуемых муниципальных образований, выраженного Советом депутатов Красноармейского сельского поселения, Советом депутатов Лопатинского сельского поселения, Советом депутатов Мордовско-Юнкинское сельского поселения и Советом депутатов Сургодьского сельского поселения Торбеевского муниципального района преобразовать путем объединения:

Красноармейское сельское поселение и Мордовско-Юнкинское сельское поселение во вновь образованное муниципальное образование – Красноармейское сельское поселение Торбеевского муниципального района (далее – вновь образованное муниципальное образование) с административным центром в поселке Красноармейский;

Лопатинское сельское поселение и Сургодьское сельское поселение во вновь образованное муниципальное образование – Сургодьское сельское поселение Торбеевского муниципального района (далее – вновь образованное муниципальное образование) с административным центром в селе Сургодь.

## Статья 2

1. Красноармейское сельское поселение, Лопатинское сельское поселение, Мордовско-Юнкинское сельское поселение и Сургодьское сельское поселение Торбеевского муниципального района прекращают существование в качестве муниципальных образований со дня вступления настоящего Закона в силу.

2. Полномочия органов местного самоуправления Красноармейского сельского поселения, Лопатинского сельского поселения, Мордовско-Юнкинское сельского поселения и Сургодьского сельского поселения Торбеевского муниципального района прекращаются досрочно со дня формирования органов местного самоуправления вновь образованных муниципальных образований.

3. Муниципальные правовые акты, принятые органами местного самоуправления Красноармейского сельского поселения, Лопатинского сельского поселения, Мордовско-Юнкинское сельского поселения и Сургодьского сельского поселения Торбеевского муниципального района, действуют в части, не противоречащей Конституции Российской Федерации, федеральным законам и иным нормативным актам Российской Федерации, Конституции Республики Мордовия, законам и иным нормативным правовым актам Республики Мордовия, а также муниципальным правовым актам органов местного самоуправления вновь образованных муниципальных образований.

4. Органы местного самоуправления вновь образованных муниципальных образований в соответствии со своей компетенцией являются правопреемниками органов местного самоуправления соответственно Красноармейского сельского поселения и Мордовско-Юнкинское сельского поселения, Лопатинского сельского поселения и Сургодьского сельского поселения Торбеевского муниципального района в отношениях с органами государственной власти Российской Федерации, органами государственной власти субъектов Российской Федерации, органами местного самоуправления, физическими и юридическими лицами. Вопросы правопреемства подлежат урегулированию муниципальными правовыми актами органов местного самоуправления вновь образованных муниципальных образований.

5. Органы местных администраций, муниципальные учреждения, предприятия и организации, ранее созданные органами местного самоуправления, которые на день создания вновь образованных муниципальных образований осуществляли полномочия по решению вопросов местного значения соответственно в Красноармейском сельском поселении и Мордовско-Юнкинском сельском поселении, Лопатинском сельском поселении и Сургодьском сельском поселении Торбеевского муниципального района, или с их участием, продолжают осуществлять свою деятельность с сохранением прежней

организационно-правовой формы до урегулирования в отношении их муниципальными правовыми актами органов местного самоуправления вновь образованных муниципальных образований вопросов правопреемства.

6. Установить численность депутатов Совета депутатов первого созыва вновь образованных муниципальных образований:

Совета депутатов Красноармейского сельского поселения Торбеевского муниципального района в количестве 9 депутатов;

Совета депутатов Сургодьского сельского поселения Торбеевского муниципального района в количестве 9 депутатов.

7. Установить срок полномочий Советов депутатов первого созыва вновь образованных муниципальных образований 3 года.

8. Выборы депутатов Советов депутатов первого созыва вновь образованных муниципальных образований проводятся по мажоритарной избирательной системе относительного большинства по одномандатным и (или) многомандатным избирательным округам, образуемым в соответствии с требованиями федерального и республиканского законодательства, не позднее чем через шесть месяцев со дня вступления настоящего Закона в силу. Материально-техническое обеспечение выборов осуществляет Правительство Республики Мордовия.

9. При отсутствии инициативы граждан о проведении местного референдума по вопросам определения структуры органов местного самоуправления вновь образованных муниципальных образований главы вновь образованных муниципальных образований избираются Советами депутатов вновь образованных муниципальных образований из своего состава на срок полномочий Советов депутатов. В этом случае главы вновь образованных муниципальных образований исполняют полномочия председателей Советов депутатов и возглавляют местные администрации, а также исполняют полномочия, установленные федеральными законами и иными нормативными правовыми актами Российской Федерации, законами и иными нормативными правовыми актами Республики Мордовия, муниципальными правовыми актами органов местного самоуправления вновь образованного муниципального образования.

### **Статья 3**

1. Объединить Красноармейский сельсовет и Мордовско-Юнkinский сельсовет Торбеевского района в один Красноармейский сельсовет с административным центром в поселке Красноармейский, Лопатинский сельсовет и Сургодьский сельсовет Торбеевского района в один Сургодьский сельсовет с административным центром в селе Сургодь.

2. Исключить Лопатинский сельсовет и Мордовско-Юнkinский сельсовет Торбеевского района из учета административно-территориального устройства Республики Мордовия. Передать в состав Красноармейского сельсовета село Мордовские Юнки, село Моховая Рахманка, деревню Семеновка, в состав Сургодьского сельсовета – село Лопатино, деревню Аксеновка, деревню Гальчевка, деревню Зарубята, деревню Шмидовка.

3. Установить границы Красноармейского сельсовета и Сургодьского сельсовета Торбеевского района по границам соответственно вновь образованных муниципальных образований.

#### Статья 4

Внести в Закон Республики Мордовия от 28 декабря 2004 года № 127-З «Об установлении границ муниципальных образований Торбеевского муниципального района, Торбеевского муниципального района и наделении их статусом сельского поселения, городского поселения и муниципального района» (Известия Мордовии, 30 декабря 2004 года, № 198-22; 28 ноября 2008 года, № 181-34; 13 октября 2009 года, № 153-37; 16 марта 2010 года, № 36-10; 18 июня 2010 года, № 88-27) следующие изменения:

1. Абзацы девятый и десятый статьи 1 признать утратившими силу.

2. В приложении 4:

1) часть четвертую картографического описания границы Жуковского сельского поселения Торбеевского муниципального района Республики Мордовия изложить в следующей редакции:

«От т. В граница проходит по смежеству с Красноармейским сельским поселением. Граница идет извилистой линией 3,1 км преимущественно в юго-восточном направлении по руслу реки Рахманка (против течения). Затем граница идет на юго-запад 2,8 км по закрепленным столбам, проходя по контуру пашни. Далее граница идет на юг 0,6 км по закрепленным столбам по пастбищу. Затем граница идет 1,3 км на юго-восток по закрепленным столбам по пастбищу. Затем граница идет на юг 0,3 км по закрепленным столбам по пастбищу. Далее граница идет 1,1 км на восток по закрепленным столбам через пашню. Затем граница идет на юго-запад 0,7 км по закрепленным столбам. Далее граница идет 2,0 км на юго-восток по закрепленным столбам, пересекая урочище Филиповка. Затем граница идет на юг 1,1 км по закрепленным столбам, пересекая железную дорогу, до т. Г.»;

2) часть пятую картографического описания границы Жуковского сельского поселения Торбеевского муниципального района Республики Мордовия признать утратившей силу;

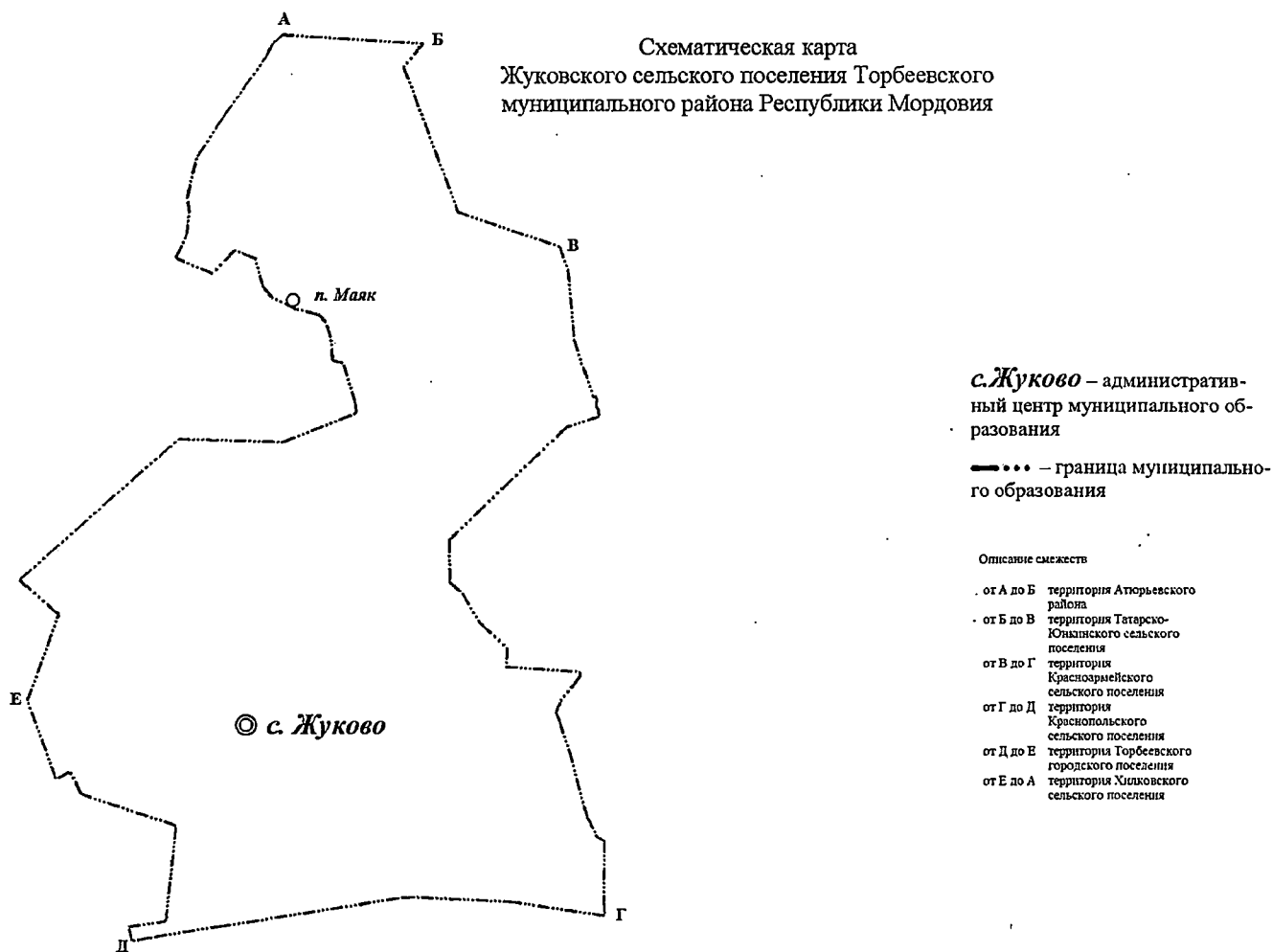
3) в части шестой картографического описания границы Жуковского сельского поселения Торбеевского муниципального района Республики Мордовия слова «т. Д» заменить словами «т. Г»;

4) в части седьмой картографического описания границы Жуковского сельского поселения Торбеевского муниципального района Республики Мордовия слова «т. Е» заменить словами «т. Д»;

5) в части восьмой картографического описания границы Жуковского сельского поселения Торбеевского муниципального района Республики Мордовия слова «т. Ж» заменить словами «т. Е»;

6) схематическую карту Жуковского сельского поселения Торбеевского муниципального района Республики Мордовия изложить в следующей редакции:

«



».

### 3. В приложении 5:

1) часть четвертую картографического описания границы Кажлодского сельского поселения Торбеевского муниципального района Республики Мордовия изложить в следующей редакции:

«От т. В граница идет по смежеству с Сургодьским сельским поселением. Пересекая дорогу, соединяющую село Лопатино и село Кажлодка, граница идет в северо-восточном направлении 5,2 км по закрепленным столбам. Затем граница идет 140 м в северо-восточном направлении. Далее граница идет извилистой линией 1,6 км по правому берегу реки Парца (по течению) преимущественно в западном направлении, пересекает реку Парца и идет извилистой линией преимущественно в северо-западном направлении 2,2 км по левому берегу реки Парца (по течению) до т. Г.»;

2) часть пятую картографического описания границы Кажлодского сельского поселения Торбеевского муниципального района Республики Мордовия признать утратившей силу;

3) в части шестой картографического описания границы Кажлодского сельского поселения Торбеевского муниципального района Республики Мордовия слова «т. Д» заменить словами «т. Г»;

4) схематическую карту Кажлодского сельского поселения Торбеевского муниципального района Республики Мордовия изложить в следующей редакции:

Схематическая карта  
Кажлодского сельского поселения Торбеевского  
муниципального района Республики Мордовия



**с. Кажлодка** – административный центр муниципального образования

—•••— граница муниципального образования

Описание смежеста

от А до Б	территория Дражского сельского поселения
от Б до В	территория Пензенской области
от В до Г	территория Сургольского сельского поселения
от Г до А	территория Никольского сельского поселения

4. Приложение 6 изложить в следующей редакции:

«Приложение 6  
к Закону Республики Мордовия «Об  
установлении границ муниципальных  
образований Торбеевского  
муниципального района, Торбеевского  
муниципального района и наделении их  
статусом сельского поселения, городского  
поселения и муниципального района»

**Картографическое описание  
границы Красноармейского сельского поселения  
Торбеевского муниципального района  
Республики Мордовия и схематическая карта**

Картографическое описание границы Красноармейского сельского поселения произведено от верхнего левого угла схематической карты по ходу часовой стрелки с учетом прилегающих территорий смежных муниципальных образований Атюрьевского и Ковылкинского муниципальных районов, а также Старопичурского, Краснопольского, Жуковского, Татарско-Юнкинского сельских поселений.

От т. А граница проходит по смежеству с Атюрьевским районом. Граница идет в северо-восточном направлении 1,0 км по закрепленным столбам. Далее граница поворачивает на юго-запад и идет 2,9 км по закрепленным столбам. Затем граница идет на юго-восток 2,2 км по закрепленным столбам до т. Б.

От т. Б граница проходит по смежеству с Ковылкинским районом. Граница идет в юго-восточном направлении 4,2 км по закрепленным столбам, пересекая овраг Усть-Рахманка. Далее граница идет в юго-западном направлении 3,1 км по закрепленным столбам до безымянного пересыхающего ручья, протекающего по балке Опушка. Далее граница идет преимущественно в юго-западном направлении 0,6 км по руслу безымянного пересыхающего ручья (по течению). Затем граница поворачивает на юго-восток и идет 4,1 км по закрепленным столбам, пересекая балку Попов. Далее граница идет на юго-запад 6,7 км по полям, пересекая железнодорожные пути. Затем граница идет ломаной линией на северо-запад 0,4 км до т. В.

От т. В граница проходит по смежеству с Старопичурским сельским поселением. Граница идет на северо-запад 1,1 км вдоль железной дороги, проходя в 100 м от нее. Далее граница поворачивает на юго-запад, постепенно уходит на запад и идет 5,1 км по закрепленным столбам, проходя по балке Ближний Мокрый Овраг, пересекая дорогу, соединяющую п. Красноармейский и с. Красаевка, балки Дальний Мокрый Овраг и Ближний Мокрый Овраг, до т. Г.



От т. Г граница проходит по смежеству с Краснопольским сельским поселением. Граница идет на запад 0,9 км по закрепленным столбам, пересекая балку Куриная Лапка. Далее граница идет на север 0,5 км по закрепленным столбам, проходя вдоль балки Куриная Лапка, в 0,9 км от с. Семивражки. Затем граница идет на запад 2,5 км по закрепленным столбам, проходя в 1,4 км от с. Краснополье. Далее граница идет на север 1,7 км по закрепленным столбам до т. Д.

От т. Д граница проходит по смежеству с Жуковским сельским поселением. Граница идет на север 1,1 км по закрепленным столбам, пересекая железную дорогу. Далее граница идет 2,0 км на северо-запад по закрепленным столбам, пересекая урочище Филиповка. Затем граница идет на северо-восток 0,7 км по закрепленным столбам. Далее граница идет 1,1 км на запад по закрепленным столбам через пашню. Затем граница идет на север 0,3 км по закрепленным столбам по пастбищу. Далее граница идет 1,3 км на северо-запад по закрепленным столбам по пастбищу и на север 0,6 км по закрепленным столбам по пастбищу. Затем граница идет на северо-восток 2,8 км по закрепленным столбам, проходя по контуру пашни до реки Рахманка. Далее граница идет извилистой линией 3,1 км преимущественно в северо-западном направлении по руслу реки Рахманка (по течению) до т. Е.

От т. Е граница проходит по смежеству с Татарско-Юнкинским сельским поселением. Граница идет извилистой линией преимущественно на восток 110 м по руслу реки Рахманка (по течению) до впадения ее в реку Юнка. Далее граница идет извилистой линией преимущественно на восток 1,7 км по руслу реки Юнка (против течения). Затем граница идет ломаной линией на северо-восток 6,2 км по закрепленным столбам, пересекая балку Базарная, до т. А.

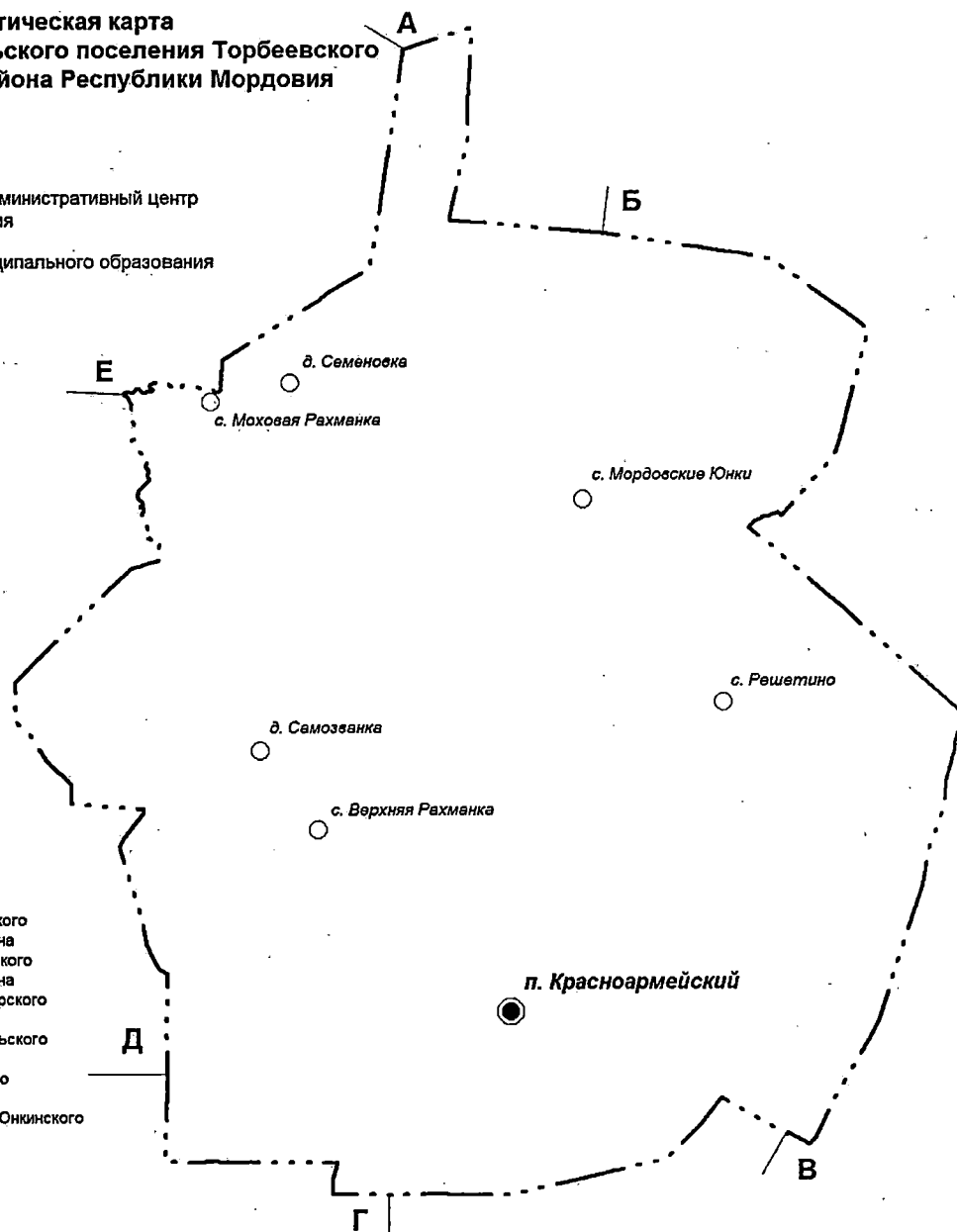
**Схематическая карта  
Красноармейского сельского поселения Торбеевского  
муниципального района Республики Мордовия**

**п. Красноармейский** - административный центр  
муниципального образования

—••••— граница муниципального образования

**Описание смежеств**

- от А до Б территория Апорьевского  
муниципального района
- от Б до В территория Ковылкинского  
муниципального района
- от В до Г территория Староличурского  
сельского поселения
- от Г до Д территория Краснопольского  
сельского поселения
- от Д до Е территория Жуковского  
сельского поселения
- от Е до А территория Татарско-Юнжского  
сельского поселения



».

**5. Приложение 16 изложить в следующей редакции:**

**«Приложение 16  
к Закону Республики Мордовия «Об  
установлении границ муниципальных  
образований Торбеевского  
муниципального района, Торбеевского  
муниципального района и наделении их  
статусом сельского поселения, городского  
поселения и муниципального района»**

**Картографическое описание  
границы Сургодьского сельского поселения  
Торбеевского муниципального района  
Республики Мордовия и схематическая карта**

Картографическое описание границы Сургодьского сельского поселения произведено от левого верхнего угла схематической карты по ходу часовой стрелки с учетом прилегающих территорий смежных муниципальных образований Никольского и Кажлодского сельских поселений, а также Пензенской области и Zubово-Полянского муниципального района.

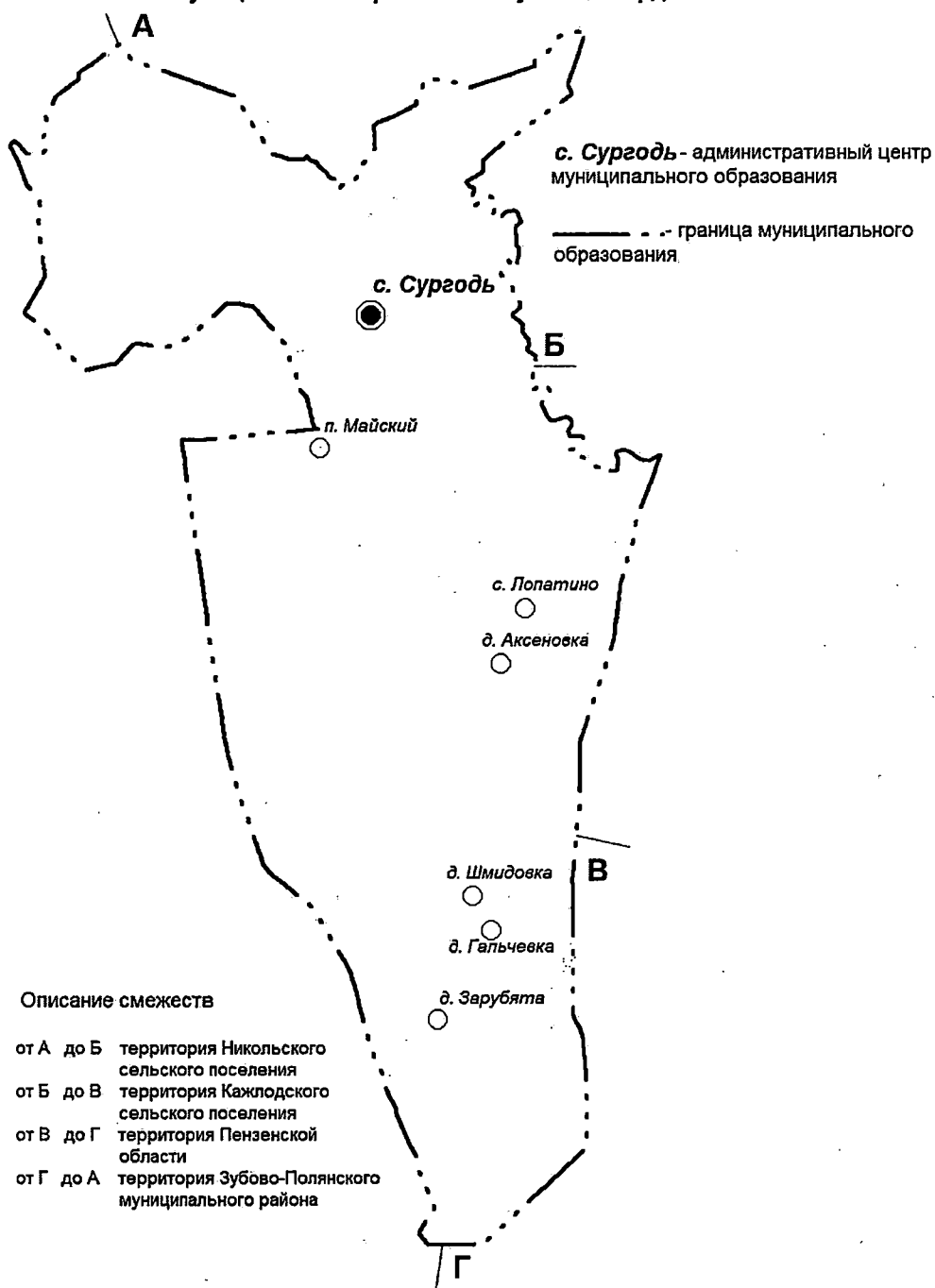
От т. А граница идет по смежеству с Никольским сельским поселением. Граница идет ломаной линией на юго-восток 3,2 км по закрепленным столбам, проходя в 0,7 км от села Савва, до полевой дороги, пересекая реку Савва. Затем граница идет 80 м в юго-восточном направлении до края пашни. Далее граница идет в юго-восточном направлении 0,5 км по краю пашни, пересекая лесной массив и пашню. Затем граница идет в северо-восточном направлении 0,6 км по краю пашни. Далее граница идет 0,2 км по закрепленным столбам по краю пашни. Затем граница идет на север 0,3 км по закрепленным столбам по краю пашни. Далее граница идет 1,0 км в северо-восточном направлении по закрепленным столбам по краю пашни. Затем граница идет 0,6 км на юго-восток по закрепленным столбам, проходя в 0,2 км от села Савва. После этого граница идет ломаной линией преимущественно в северо-восточном направлении 1,9 км по закрепленным столбам. Затем граница идет в южном направлении 0,9 км по закрепленным столбам, проходя в 0,45 км от деревни Самбур, пересекая болото и осушающий канал. Далее граница идет на юго-запад 1,9 км по закрепленным столбам до реки Парца. Далее граница поворачивает и идет в южном направлении по правому берегу реки Парца (против течения) до т. Б.

От т. Б граница идет по смежеству с Кажлодским сельским поселением. Граница идет извилистой линией преимущественно в юго-восточном направлении 2,2 км по правому берегу реки Парца (против течения). Далее граница пересекает реку Парца и идет извилистой линией преимущественно в восточном направлении 1,6 км по левому берегу реки Парца (против течения). Затем граница идет 140 м в юго-западном направлении. Далее граница идет в юго-западном направлении 5,2 км по закрепленным столбам, пересекая дорогу, соединяющую село Лопатино и село Кажлодка, до т. В.

От т. В граница идет по смежеству с Пензенской областью. Граница идет на юг 4,2 км по закрепленным столбам, проходя в 0,65 км от деревни Гальчевка, пересекая дорогу, идущую в деревню Зарубята. Далее граница идет на юго-запад 2,5 км по закрепленным столбам до т. Г.

От т. Г граница идет по смежеству с Zubovo-Polyanskim муниципальным районом. Граница идет 130 м на запад по закрепленным столбам. Затем граница идет на северо-запад 0,2 км по закрепленным столбам. Далее граница идет на северо-восток 0,4 км по закрепленным столбам. Затем граница идет в северо-западном направлении 11,0 км до скотомогильника, пересекая дороги, соединяющие деревню Зарубята с селом Зарубкино и село Сургодь с селом Покровские Селищи. Далее граница поворачивает на восток и идет 1,8 км до безымянного пересыхающего ручья, проходя в 0,2 км от поселка Краснознаменка и в 90 м от поселка Майский, пересекая дорогу, соединяющую село Сургодь с селом Покровские Селищи. Далее граница идет преимущественно в северо-западном направлении 1,2 км по руслу безымянного пересыхающего ручья (против течения). Затем граница идет ломаной линией в северо-западном направлении 0,9 км по закрепленным столбам, проходя в 170 м от села Сургодь и в 0,4 км от поселка Краснознаменка. Далее граница идет ломаной линией в юго-западном направлении 2,3 км по закрепленным столбам, проходя в 0,5 км от поселка Краснознаменка. Затем граница идет в северо-западном направлении 1,1 км по закрепленным столбам. Затем граница идет на северо-восток 0,6 км, потом на север 1,0 км и на северо-запад 0,8 км по закрепленным столбам до реки Парца, проходя по контуру скотомогильника и кладбища, в 0,2 км от села Старая Пырма, пересекая ручей Рывина. Далее граница идет извилистой линией 0,7 км в восточном направлении по руслу реки Парца (против течения). Затем граница идет ломаной линией преимущественно в северо-восточном направлении 1,9 км по закрепленным столбам вдоль реки Савва до т. А.

**Схематическая карта  
Сургодьского сельского поселения Торбеевского  
муниципального района Республики Мордовия**



».

**6. В приложении 17:**

1) часть вторую картографического описания границы Татарско-Юнкинское сельского поселения Торбеевского муниципального района Республики Мордовия изложить в следующей редакции:

«От т. А граница идет по смежеству с Красноармейским сельским поселением. Граница идет ломаной линией на юго-запад 6,2 км по закрепленным столбам, пересекая балку Базарная. Далее граница идет извилистой линией преимущественно на запад 1,7 км по руслу реки Юнка (по течению). Затем

граница идет извилистой линией преимущественно на запад 110 м по руслу реки Рахманка (против течения) до т. Б.»;

2) в схематической карте Татарско-Юнkinского сельского поселения Торбеевского муниципального района Республики Мордовия слово «Мордовско-Юнkinского» заменить словом «Красноармейского».

7. В приложении 22:

1) столбец 3 строки 7 изложить в следующей редакции:

«п. Красноармейский

с. Верхняя Рахманка

с. Мордовские Юнки

с. Моховая Рахманка

с. Решетино

д. Самозванка

д. Семеновка»;

2) строки 9 и 11 признать утратившими силу;

3) столбец 3 строки 15 изложить в следующей редакции:

«с. Сургодь

д. Аксеновка

д. Гальчевка

д. Зарубята

с. Лопатино

п. Майский

д. Шмидовка».

## **Статья 5**

Внести в пункт 27 приложения «Реестр административно-территориальных единиц и населенных пунктов Республики Мордовия» к Закону Республики Мордовия от 23 марта 1998 года № 7-3 «О порядке решения вопросов административно-территориального устройства Республики Мордовия» (Известия Мордовии, 25 марта 1998 года, № 54; 28 января 2000 года, № 16; 13 марта 2003 года, № 37; 10 декабря 2003 года, спецвыпуск; 26 октября 2004 года, № 162; 16 марта 2010 года, № 36-10; 18 июня 2010 года, № 88-27; 21 октября 2010 года, № 159-49; 8 сентября 2011 года, № 135-47; 29 мая 2012 года, № 77-25; 20 июня 2013 года, № 86-32; 9 августа 2013 года, № 115-42; 20 ноября 2013 года, № 172-63; 6 марта 2014 года, № 32-13; 4 апреля 2014 года, № 48-18; 27 мая 2014 года, № 74-28; 12 сентября 2014 года, № 124-50; 16 июня 2015 года, № 64-29) следующие изменения:

1) столбец 5 строки восьмой изложить в следующей редакции:

«п. Красноармейский

с. Верхняя Рахманка

с. Мордовские Юнки

с. Моховая Рахманка

с. Решетино

- д. Самозванка  
д. Семеновка»;  
2) строки десятую и двенадцатую признать утратившими силу;  
3) столбец 5 строки шестнадцатой изложить в следующей редакции:  
«с. Сургодь  
д. Аксеновка  
д. Гальчевка  
д. Зарубята  
с. Лопатино  
п. Майский  
д. Шмидовка».

### **Статья 6**

Карты (планы) Красноармейского сельского поселения и Сургодьского сельского поселения Торбеевского муниципального района составляются в соответствии с настоящим Законом и представляются Правительством Республики Мордовия вместе с настоящим Законом в Управление Федеральной службы государственной регистрации, кадастра и картографии по Республике Мордовия в порядке и сроки, предусмотренные Федеральным законом от 13 июля 2015 года № 218-ФЗ «О государственной регистрации недвижимости».

### **Статья 7**

1. Настоящий Закон вступает в силу по истечении десяти дней со дня его официального опубликования, за исключением пункта 9 статьи 2.

2. Пункт 9 статьи 2 настоящего Закона вступает в силу по истечении одного месяца со дня вступления в силу закона Республики Мордовия об установлении границ вновь образованного муниципального образования при условии отсутствия инициатив граждан о проведении местного референдума по вопросам определения структуры органов местного самоуправления вновь образованного муниципального образования.

Глава  
Республики Мордовия



**В.Д. ВОЛКОВ**

г. Саранск  
17 мая 2018 года  
№ 51-3