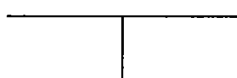




ЗАКОН

РЕСПУБЛИКИ МОРДОВИЯ

Мордовия Республикань
Законось



Мордовия Республикань
Законць

О ПРЕОБРАЗОВАНИИ АНАЕВСКОГО И СТУДЕНЕЦКОГО СЕЛЬСКИХ ПОСЕЛЕНИЙ, ВЫШИНСКОГО, ИЗВЕСТКОВСКОГО И СВЕЖЕНСКОГО СЕЛЬСКИХ ПОСЕЛЕНИЙ ЗУБОВО-ПОЛЯНСКОГО МУНИЦИПАЛЬНОГО РАЙОНА, АНАЕВСКОГО И СТУДЕНЕЦКОГО СЕЛЬСОВЕТОВ, ВЫШИНСКОГО, ИЗВЕСТКОВСКОГО И СВЕЖЕНСКОГО СЕЛЬСОВЕТОВ ЗУБОВО-ПОЛЯНСКОГО РАЙОНА РЕСПУБЛИКИ МОРДОВИЯ И О ВНЕСЕНИИ ИЗМЕНЕНИЙ В НЕКОТОРЫЕ ЗАКОНЫ РЕСПУБЛИКИ МОРДОВИЯ

Принят Государственным Собранием

11 мая 2018 года

Статья 1

В соответствии со статьей 13 Федерального закона от 6 октября 2003 года № 131-ФЗ «Об общих принципах организации местного самоуправления в Российской Федерации» и с согласия населения преобразуемых муниципальных образований, выраженного Советом депутатов Анаевского сельского поселения, Советом депутатов Вышинского сельского поселения, Советом депутатов Известковского сельского поселения, Советом депутатов Свеженского сельского поселения и Советом депутатов Студенецкого сельского поселения Zubovo-Polyanskogo муниципального района, преобразовать путем объединения:

Анаевское сельское поселение и Студенецкое сельское поселение во вновь образованное муниципальное образование – Анаевское сельское поселение Zubovo-Polyanskogo муниципального района (далее – вновь образованное муниципальное образование) с административным центром в селе Анаево;

Вышинское сельское поселение, Известковское сельское поселение и Свеженское сельское поселение во вновь образованное муниципальное образование – Вышинское сельское поселение Zubovo-Polyanskogo муниципального района (далее – вновь образованное муниципальное образование) с административным центром в селе Выша.

Статья 2

1. Анаевское сельское поселение, Вышинское сельское поселение, Известковское сельское поселение, Свеженское сельское поселение и Студенецкое сельское поселение Zubово-Полянского муниципального района прекращают существование в качестве муниципальных образований со дня вступления настоящего Закона в силу.

2. Полномочия органов местного самоуправления Анаевского сельского поселения, Вышинского сельского поселения, Известковского сельского поселения, Свеженского сельского поселения и Студенецкого сельского поселения Zubово-Полянского муниципального района прекращаются досрочно со дня формирования органов местного самоуправления вновь образованных муниципальных образований.

3. Муниципальные правовые акты, принятые органами местного самоуправления Анаевского сельского поселения, Вышинского сельского поселения, Известковского сельского поселения, Свеженского сельского поселения и Студенецкого сельского поселения Zubово-Полянского муниципального района, действуют в части, не противоречащей Конституции Российской Федерации, федеральным законам и иным нормативным актам Российской Федерации, Конституции Республики Мордовия, законам и иным нормативным правовым актам Республики Мордовия, а также муниципальным правовым актам органов местного самоуправления вновь образованных муниципальных образований.

4. Органы местного самоуправления вновь образованных муниципальных образований в соответствии со своей компетенцией являются правопреемниками органов местного самоуправления соответственно Анаевского сельского поселения и Студенецкого сельского поселения, Вышинского сельского поселения, Известковского сельского поселения и Свеженского сельского поселения Zubово-Полянского муниципального района в отношениях с органами государственной власти Российской Федерации, органами государственной власти субъектов Российской Федерации, органами местного самоуправления, физическими и юридическими лицами. Вопросы правопреемства подлежат урегулированию муниципальными правовыми актами органов местного самоуправления вновь образованных муниципальных образований.

5. Органы местных администраций, муниципальные учреждения, предприятия и организации, ранее созданные органами местного самоуправления, которые на день создания вновь образованных муниципальных образований осуществляли полномочия по решению вопросов местного значения соответственно в Анаевском сельском поселении и Студенецком сельском поселении, Вышинском сельском поселении, Известковском сельском поселении и Свеженском сельском поселении Zubово-Полянского

муниципального района, или с их участием, продолжают осуществлять свою деятельность с сохранением прежней организационно-правовой формы до урегулирования в отношении их муниципальными правовыми актами органов местного самоуправления вновь образованных муниципальных образований вопросов правопреемства.

6. Установить численность депутатов Советов депутатов первого созыва вновь образованных муниципальных образований:

Совета депутатов Анаевского сельского поселения Zubovo-Полянского муниципального района в количестве 7 депутатов;

Совета депутатов Вышинского сельского поселения Zubovo-Полянского муниципального района в количестве 9 депутатов.

7. Установить срок полномочий Советов депутатов первого созыва вновь образованных муниципальных образований 3 года.

8. Выборы депутатов Советов депутатов первого созыва вновь образованных муниципальных образований проводятся по мажоритарной избирательной системе относительного большинства по одномандатным и (или) многомандатным избирательным округам, образуемым в соответствии с требованиями федерального и республиканского законодательства, не позднее чем через шесть месяцев со дня вступления настоящего Закона в силу. Материально-техническое обеспечение выборов осуществляет Правительство Республики Мордовия.

9. При отсутствии инициатив граждан о проведении местных референдумов по вопросам определения структур органов местного самоуправления вновь образованных муниципальных образований главы вновь образованных муниципальных образований избираются Советами депутатов вновь образованных муниципальных образований из своего состава на срок полномочий Советов депутатов. В этом случае главы вновь образованных муниципальных образований исполняют полномочия председателей Советов депутатов и возглавляют местные администрации, а также исполняют полномочия, установленные федеральными законами и иными нормативными правовыми актами Российской Федерации, законами и иными нормативными правовыми актами Республики Мордовия, муниципальными правовыми актами органов местного самоуправления вновь образованных муниципальных образований.

Статья 3

1. Объединить:

Анаевский сельсовет и Студенецкий сельсовет Zubovo-Полянского района в один Анаевский сельсовет с административным центром в селе Анаево;

Вышинский сельсовет, Известковский сельсовет и Свеженский сельсовет Zubово-Полянского района в один Вышинский сельсовет с административным центром в селе Выша.

2. Исключить Известковский сельсовет, Свеженский сельсовет и Студенецкий сельсовет Zubово-Полянского района из учета административно-территориального устройства Республики Мордовия. Передать в состав Анаевского сельсовета поселок Искра, село Студенец, поселок Тупик 9 км, Вышинского сельсовета – поселок Известь, поселок станция Свеженькая.

3. Установить границы Анаевского сельсовета и Вышинского сельсовета Zubово-Полянского района по границам соответственно вновь образованных муниципальных образований.

Статья 4

Внести в Закон Республики Мордовия от 7 февраля 2005 года № 12-З «Об установлении границ муниципальных образований Zubово-Полянского муниципального района, Zubово-Полянского муниципального района и наделении их статусом сельского поселения, городского поселения и муниципального района» (Известия Мордовии, 16 февраля 2005 года, № 22-2; 23 мая 2008 года, № 75-15; 16 марта 2010 года, № 36-10; 29 мая 2012 года, № 77-25) следующие изменения:

1. Абзацы двенадцатый, двадцать первый и двадцать четвертый статьи 1 признать утратившими силу.

2. Приложение 1 изложить в следующей редакции:

«Приложение 1
к Закону Республики Мордовия «Об установлении границ муниципальных образований Zubово-Полянского муниципального района, Zubово-Полянского муниципального района и наделении их статусом сельского поселения, городского поселения и муниципального района»

Картографическое описание границы Анаевского сельского поселения Zubово-Полянского муниципального района Республики Мордовия и схематическая карта

Картографическое описание границы Анаевского сельского поселения Zubово-Полянского муниципального района Республики Мордовия произведено от верхнего северного угла схематической карты и идет по ходу часовой стрелки с учетом прилегающих территорий смежных муниципальных образований Вадово-Селищинского и Каргашинского сельских поселений, а также Рязанской области.

От т. А граница идет по смежеству с Вадово-Селищинским сельским поселением. От реки Юзга через кордон Панский граница идет в юго-восточном направлении 7,6 км прямо по правой стороне 6, 13, 23, 40, 56, 71 и 74 лесных кварталов до пересечения с автодорогой на село Анаево. Далее – по автодороге 2,1 км на юго-запад до закрепленного столба у поворота автодороги на село Анаево, затем по закрепленным столбам опускается в юго-восточном направлении 3,1 км, пересекая автодорогу на село Анаево и ручей Тархталяй, до лесополосы. По левой стороне лесополосы идет на юго-восток, пересекая автодорогу Анаево – Вадовские Селищи, 3,7 км до пересечения с рекой Вад в т. Б.

От т. Б граница идет по смежеству с Каргашинским сельским поселением по правому берегу реки Вад (против течения), меняя свое направление с юго-западного на юго-восточное, 4,3 км, до ручья Санкс Ляй, далее граница поворачивает и идет преимущественно на юго-запад по ручью Санкс Ляй (против течения) 1,4 км до автодороги Каргашино-Анаево. От автодороги Каргашино-Анаево, не меняя своего направления, идет по пастбищу 1,4 км до лесополосы и далее по левой стороне лесополосы 3,4 км на юго-запад до безымянного ручья балки Пичкирявский Овраг в т. В.

От т. В граница Анаевского сельского поселения совпадает с границей Zubovo-Полянского муниципального района по смежеству с Рязанской областью. Граница поднимается по течению безымянного ручья балки Пичкирявский Овраг на северо-запад извилистой линией через поля 4,1 км до нижнего левого угла 22 лесного квартала. Затем движется в том же направлении по западной границе 22, 19 и 18 лесных кварталов 3,0 км, поворачивает на запад и идет 2,5 км по южной окраине 18 и 17 лесных кварталов до верхнего правого угла 37 лесного квартала. От правого верхнего угла 37 лесного квартала опускается на юго-запад 4,6 км по восточной стороне 37, 47 и 59 лесных кварталов, пересекая железную дорогу. От нижнего правого угла 59 лесного квартала уходит на юго-восток 2,1 км по границе 82 и 96 лесных кварталов, далее 0,6 км на юго-запад, затем на северо-запад 0,3 км и, повернув на юго-запад, идет 3,6 км по северной окраине 107 и 108 лесных кварталов. Затем опускается в юго-восточном направлении вдоль лесополосы 2,0 км, далее также вдоль лесополосы идет 1,6 км на юго-запад и, двигаясь в том же направлении, ломаной линией через безымянный ручей 2,8 км севернее села Студенец до балки Кондаковка. Пересекает балку Кондаковка и движется 3,0 км сначала через поле, затем по пастбищу, пересекая реку Черная, на северо-запад, в 0,1 км севернее поселка Искра. Поворачивает 130 м на северо-восток и идет по правой стороне лесополосы 1,2 км на северо-запад. Далее – 0,5 км на юго-запад, затем опять на северо-запад 1,3 км и уходит на северо-восток 0,6 км до нижнего правого угла 118 лесного квартала. Поворачивает на северо-запад и идет 1,8 км по границе 118 и 116 лесных кварталов, затем на северо-восток 1,3 км и на

северо-запад 2,4 км по границе 115, 98 и 97 лесных кварталов. От нижнего левого угла 97 лесного квартала поднимается и уходит на 11,2 км, меняя свое направление с северо-восточного на северо-западное, по границе 97, 83, 72, 60, 48, 39, 38, 29, 25 и 23 лесных кварталов до реки Вялса. По реке Вялса граница идет 12,7 км против течения, меняя свое направление с юго-восточного на северо-восточное. Пересекая железную дорогу, поднимается на 2,5 км на северо-восток по левой стороне 44 и 33 лесных кварталов. Опустившись на юг 0,2 км, поворачивает и движется прямо на восток 3,3 км по северной границе 34, 35, 36 и 37 лесных кварталов. Поворачивает на северо-восток и движется вверх 7,7 км по левой окраине 17, 12, 7, 3, 4 и 1 лесных кварталов до реки Юзга и по течению реки Юзга идет 9,2 км извилистой линией, меняя направление с северо-западного на северо-восточное, до т. А.

В границах Анаевского сельского поселения расположен анклав Рязанской области. Его описание произведено от правого верхнего угла по ходу часовой стрелки.

От т. 1 граница идет 1,1 км на юго-восток по 99 и 100 лесным кварталам до т. 2.

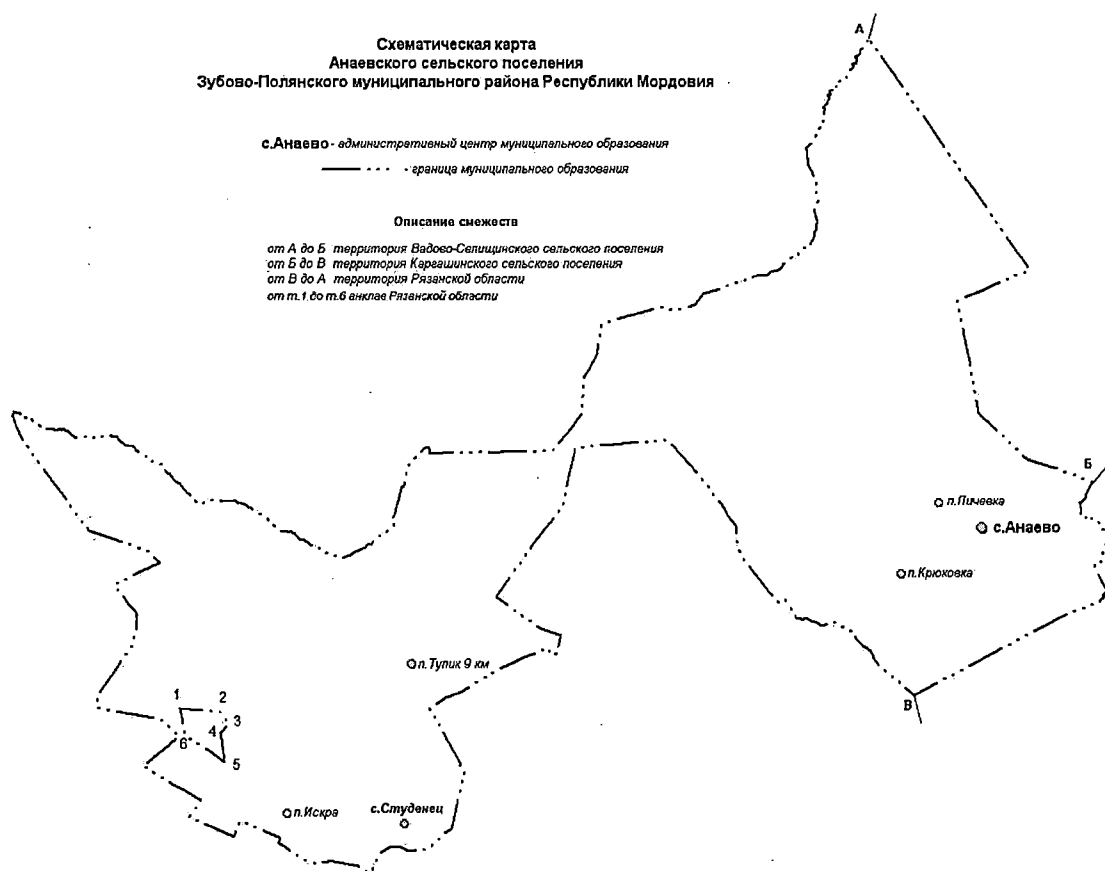
От т. 2 граница идет 0,4 км на юго-восток по 100 лесному кварталу до т. 3.

От т. 3 граница идет 0,3 км на юго-запад по заболоченному лесу до т. 4.

От т. 4 граница идет 0,8 км на юго-восток через луг и пастбище до т. 5.

От т. 5 граница идет 1,3 км на северо-запад вдоль реки Черная до т. 6.

От т. 6 граница идет 0,8 км на северо-запад по 115 и 99 лесным кварталам до т. 1.



».

3. Приложение 5 изложить в следующей редакции:

«Приложение 5
к Закону Республики Мордовия «Об
установлении границ муниципальных
образований Зубово-Полянского
муниципального района, Зубово-
Полянского муниципального района и
наделении их статусом сельского
поселения, городского поселения и
муниципального района»

Картографическое описание границы Вышинского сельского поселения Зубово-Полянского муниципального района Республики Мордовия и схематическая карта

Картографическое описание границы Вышинского сельского поселения Зубово-Полянского муниципального района Республики Мордовия произведено от верхнего угла схематической карты и идет по ходу часовой стрелки с учетом прилегающих территорий смежных муниципальных образований Зубово-

Полянского городского поселения, Жуковского и Старобадиковского сельских поселений, а также Пензенской и Рязанской области.

От т. А граница идет по смежеству с Zubово-Полянским городским поселением. Начиная с верхнего правого угла 27 лесного квартала, граница опускается на юго-запад 10,0 км по правой стороне границы 27, 44, 61, 77, 91, 104, 117, 128 лесных кварталов, пересекая речку Вячка, до нижнего правого угла 135 лесного квартала Zubовского территориального лесничества. Поворачивает на восток 1,1 км, затем идет на юго-запад по границе 2,0 км от верхнего правого угла 143 до нижнего правого угла 151 лесных кварталов в т.Б.

От т. Б граница идет по смежеству с Жуковским сельским поселением. Граница опускается в юго-западном направлении 6,5 км, начиная с верхнего правого угла 8 лесного квартала, по правой границе 20, 34, 50, 67 и 85 лесных кварталов, пересекая речку Марчас, далее – 0,2 км на запад, поворачивает на юг и идет 3,2 км по правой стороне 4, 14 лесных кварталов до нижнего правого угла 25 лесного квартала. Уходит на восток 3,0 км по северной стороне от левого верхнего угла 37 лесного квартала через 38 лесной квартал, через реку Удев до т. В.

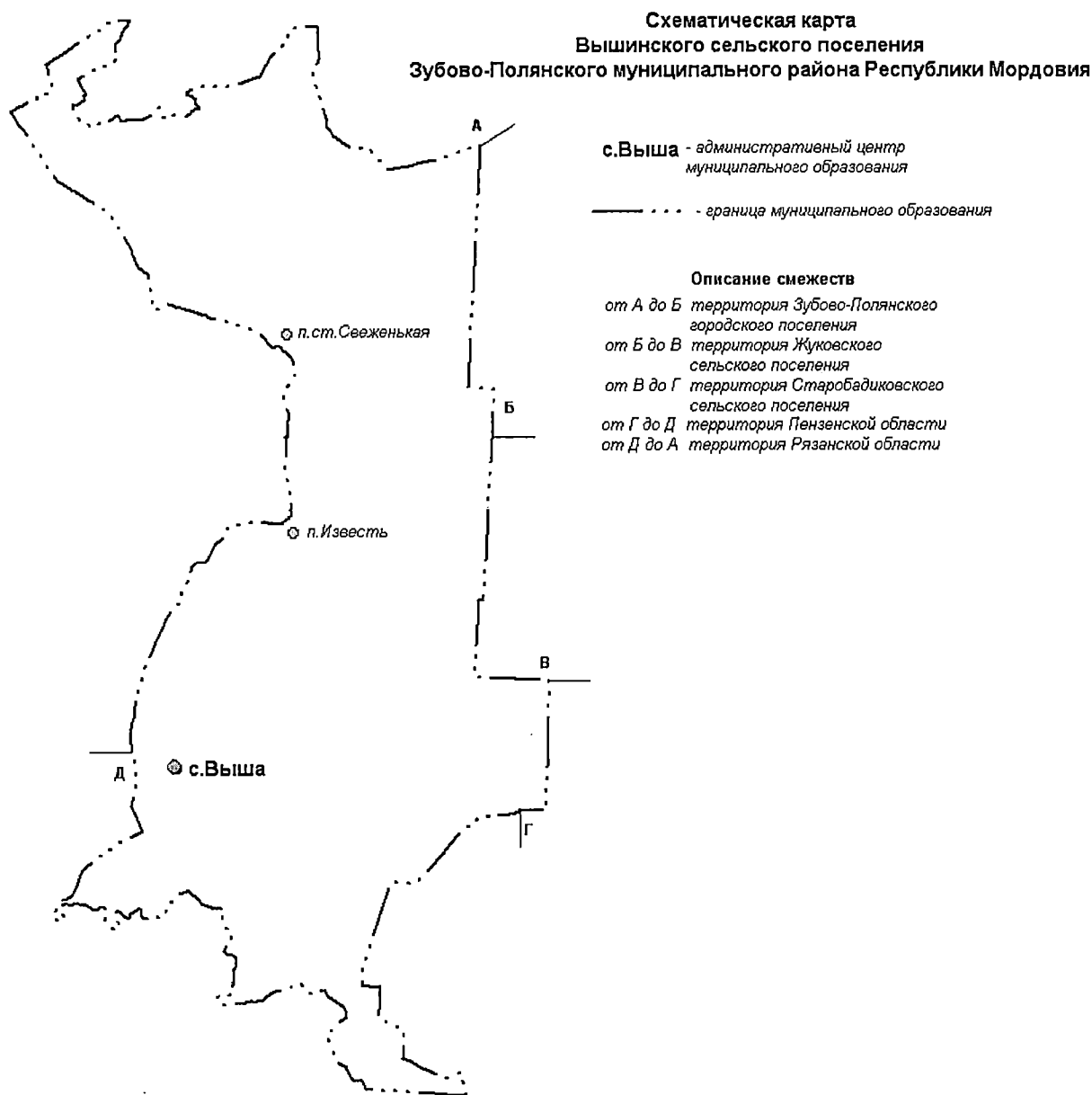
От т. В граница идет по смежеству с Старобадиковским сельским поселением. Сначала граница идет на юг 5,3 км через 39, 49, 59, 69 и 79 лесные кварталы, по пути пересекая автодорогу, далее 1,1 км на запад по южной границе 79 лесного квартала и затем 0,2 км на юг по восточной границе 87 лесного квартала до безымянного ручья до т. Г.

От т. Г граница идет по смежеству с Пензенской областью. По течению безымянного ручья граница идет 0,7 км на юго-запад до пересечения с рекой Удев, затем против течения ручья Чернавка на юго-запад 1,6 км, затем идет в том же направлении 3,2 км по восточной границе 87, 67 и 79 лесных кварталов. Граница поворачивает на запад 1,0 км и идет по южной границе 78 лесного квартала через кордон Озерок, далее 3,8 км на юго-запад по восточной границе 90, 99, 105 и 111 лесных кварталов. Затем по границе 115 лесного квартала сначала 0,7 км на восток, далее – 1,3 км на юг. Поворачивает на юго-восток 1,1 км по границе 117 лесного квартала, затем 1,2 км строго на юг, по границе 117 и 120 лесных кварталов, уходит на юго-восток 1,9 км преимущественно по границе 124 лесного квартала, затем по 125 лесному кварталу на северо-восток 0,7 км. По восточной границе 125 лесного квартала опускается 1,0 км на юго-восток, затем поворачивает на запад и движется 4,2 км по границам 125, 124, 123 и 122 лесных кварталов. Поднимается 0,4 км на северо-запад, затем огибает 1,5 км по западной границе 121 лесной квартал, далее – 1,2 км на северо-запад по 118 лесному кварталу, поворачивает на северо-восток 1,1 км по западной границе 116 лесного квартала, затем на север 0,3 км и уходит на северо-запад 2,5 км ломаной линией, огибая по южной границе 114 лесной квартал. Затем граница опускается на юго-запад 0,8 км по южной границе 113 лесного квартала

до реки Выша и дальше движется извилистой линией по течению реки Выша 18,7 км, меняя свое направление: юго-запад, север, северо-запад, снова юго-запад и запад. Далее граница идет на северо-восток 5,2 км по западной границе 91, 80, 68 и 55 лесных кварталов, повернув на северо-запад, движется 1,2 км по западной стороне 55 и 46 лесных кварталов. Затем поворачивает на северо-восток 1,1 км и по границе 37 и 28 лесных кварталов идет в северо-западном направлении 0,9 км до т. Д.

От т. Д граница идет по смежеству с Рязанской областью. От точки стыка Рязанской и Пензенской областей по 28 лесному кварталу граница идет на северо-запад 0,8 км, поворачивает на северо-восток 10,0 км по западной границе 28, 19, 10, 1, 109, 101, 94, 75, 58 лесных кварталов до левого верхнего угла 42 лесного квартала. Далее – по северной границе 42 лесного квартала на восток 2,0 км до поселка Известь и по границе поселка Известь ломаной линией уходит 1,0 км на северо-восток до правой полосы отвода железной дороги. По закрепленным столбам поднимается на северо-запад 5,0 км, пересекая ручей Покатай, далее – на северо-восток 1,3 км, по западной границе 144, 136 и 129 лесных кварталов, поворачивает на северо-запад 0,7 км вдоль автодороги до поселка станция Свеженькая. Пересекает поселок станция Свеженькая сначала 0,6 км на северо-запад, затем 0,2 км на юго-запад, далее снова на северо-запад 0,9 км. От поселка станция Свеженькая граница поднимается на северо-запад 3,8 км по северной стороне 120, 119 и 118 лесных кварталов, далее 0,6 км на юго-запад, затем по западной стороне 118, 105, 92, 78, 63, 62, 45, 28 и 13 лесных кварталов уходит снова в северо-западном направлении на 10,5 км. Поворачивает на северо-восток 2,2 км ломаной линией по границе 13 и 12 лесных кварталов, затем по пастбищу 1,0 км на северо-запад, далее на северо-восток по правой стороне лесополосы 3,4 км, пересекая урочище Первый Овраг, далее 0,6 км на юго-восток до реки Черная. Против течения реки Черная опускается на юго-запад 2,4 км, затем уходит на юго-запад 1,7 км через пастбище и поле, поворачивает на юго-восток 0,7 км, 130 м на юго-запад, 160 м на юго-восток и 0,6 км на юго-запад ломаной линией вдоль 12, 15 лесных кварталов. Поворачивает на юго-восток 1,3 км вдоль 15 лесного квартала. Далее, огибая 16, 17 и 18 лесные кварталы, до ручья Юва рядом с кордоном Зеленый граница идет, меняя направление: 1,3 км на северо-восток, 0,3 км на юго-восток, 1,8 км на северо-восток, 0,7 км на юго-восток, 0,6 км на северо-восток и 0,7 км на северо-восток. Поднимается на северо-запад 0,9 км по западной границе 7 лесного квартала, затем поворачивает на северо-восток и идет 6,7 км по границе 7, 4, 5, 2 и 1 лесных кварталов до верхнего правого угла 1 лесного квартала. Опускается на юго-восток 1,2 км, затем на юго-запад 0,8 км, затем по границе 6, 11, 23, 24, 25 и 4 лесных кварталов идет, меняя направление: 3,5 км на юго-восток, 0,7 км на северо-восток и 1,2 км на юго-восток. Затем

граница идет на северо-восток 3,9 км по границе 4, 2, 26 и 27 лесных кварталов до т. А.



».

4. В приложении 8:

1) часть шестую картографического описания границы Жуковского сельского поселения Зубово-Полянского муниципального района изложить в следующей редакции:

«От т. Д граница идет по смежеству с Вышинским сельским поселением. Через реку Удев, через 38 лесной квартал граница уходит на запад 3,0 км по северной стороне к верхнему левому углу 37 лесного квартала. От нижнего

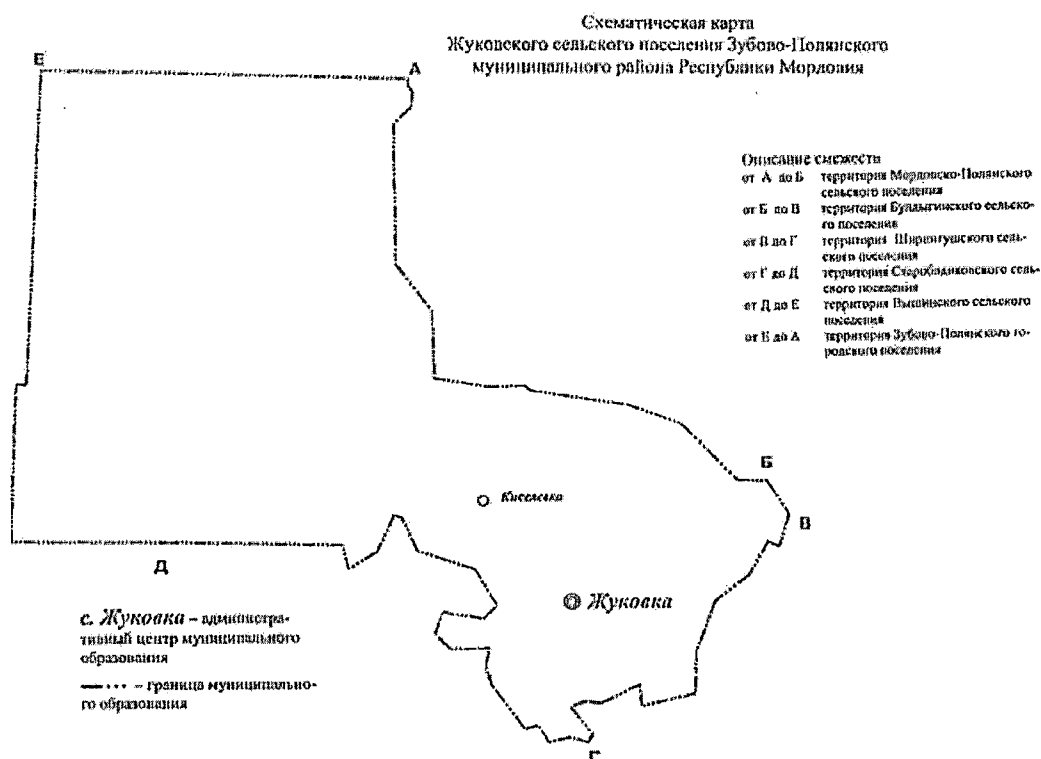
правого угла 25 лесного квартала по правой стороне 14, 4 лесных кварталов идет 3,2 км на север, поворачивает на восток 0,2 км, далее, пересекая реку Марчас, граница идет в северо-восточном направлении 6,5 км по правой границе 85, 67, 50, 34, 20 лесных кварталов, до верхнего правого угла 8 лесного квартала, до т. Е.»;

2) часть седьмую картографического описания границы Жуковского сельского поселения Zubovo-Полянского муниципального района признать утратившей силу;

3) в части восьмой картографического описания границы Жуковского сельского поселения Zubovo-Полянского муниципального района слова «т. Ж» заменить словами «т. Е»;

4) схематическую карту Жуковского сельского поселения Zubovo-Полянского муниципального района изложить в следующей редакции:

«



».

5. В приложении 28:

1) часть восьмую картографического описания границы Zubovo-Полянского городского поселения Zubovo-Полянского муниципального района Республики Мордовия изложить в следующей редакции:

«От т. Ж граница идет по смежеству с Вышинским сельским поселением. Граница идет от нижнего правого угла 151 до верхнего правого угла 143 лесных кварталов по их границе на северо-восток 2,0 км, затем поворачивает на запад

1,1 км до нижнего правого угла 135 лесного квартала Zubовского территориального лесничества. Пересекая речку Вячка, по правой стороне границы 128, 117, 104, 91, 77, 61, 44, 27 лесных кварталов граница поднимается на северо-восток 10,0 км до верхнего правого угла 27 лесного квартала до т. 3.»;

2) в схематической карте Zubово-Полянского городского поселения Zubово-Полянского муниципального района Республики Мордовия слово «Свеженского» заменить словом «Вышинского».

6. В приложении 33:

1) столбец 3 строки 5 изложить в следующей редакции:

«с. Анаево

п. Искра

п. Крюковка

п. Пичевка

с. Студенец

п. Тупик 9 км»;

2) столбец 3 строки 9 изложить в следующей редакции:

«с. Выша

п. Известь

п. ст. Свеженькая

п. Удево»;

3) строки 15, 25 и 28 признать утратившими силу.

Статья 5

Внести в пункт 14 приложения «Реестр административно-территориальных единиц и населенных пунктов Республики Мордовия» к Закону Республики Мордовия от 23 марта 1998 года № 7-З «О порядке решения вопросов административно-территориального устройства Республики Мордовия» (Известия Мордовии, 25 марта 1998 года, № 54; 28 января 2000 года, № 16; 13 марта 2003 года, № 37; 10 декабря 2003 года, спецвыпуск; 26 октября 2004 года, № 162; 16 марта 2010 года, № 36-10; 18 июня 2010 года, № 88-27; 21 октября 2010 года, № 159-49; 8 сентября 2011 года, № 135-47; 29 мая 2012 года, № 77-25; 20 июня 2013 года, № 86-32; 9 августа 2013 года, № 115-42; 20 ноября 2013 года, № 172-63; 6 марта 2014 года, № 32-13; 4 апреля 2014 года, № 48-18; 27 мая 2014 года, № 74-28; 12 сентября 2014 года, № 124-50; 16 июня 2015 года, № 64-29) следующие изменения:

1) столбец 5 строки шестой изложить в следующей редакции:

«с. Анаево

п. Искра

п. Крюковка

п. Пичевка

с. Студенец

п. Тупик 9 км»;

2) столбец 5 строки десятой изложить в следующей редакции:

«с. Выша

п. Известь

п. ст. Свеженькая

п. Удево»;

3) строки шестнадцатую, двадцать шестую, двадцать девятую признать утратившими силу.

Статья 6

Карты (планы) Анаевского сельского поселения и Вышинского сельского поселения Zubovo-Полянского муниципального района составляют в соответствии с настоящим Законом и представляются Правительством Республики Мордовия вместе с настоящим Законом в Управление Федеральной службы государственной регистрации, кадастра и картографии по Республике Мордовия в порядке и сроки, предусмотренные Федеральным законом от 13 июля 2015 года № 218-ФЗ «О государственной регистрации недвижимости».

Статья 7

1. Настоящий Закон вступает в силу по истечении десяти дней со дня его официального опубликования, за исключением пункта 9 статьи 2.

2. Пункт 9 статьи 2 настоящего Закона вступает в силу по истечении одного месяца со дня вступления в силу закона Республики Мордовия об установлении границ вновь образованного муниципального образования при условии отсутствия инициатив граждан о проведении местного референдума по вопросам определения структуры органов местного самоуправления вновь образованного муниципального образования.

Глава
Республики Мордовия



В.Д. ВОЛКОВ

г. Саранск
17 мая 2018 года
№ 40-3